



ΔΗΜΟΣ ΟΡΕΣΤΙΑΔΑΣ

**ΣΧΕΔΙΟ ΑΝΤΙΜΕΤΩΠΙΣΗΣ ΕΚΤΑΚΤΩΝ ΑΝΑΓΚΩΝ
ΚΑΙ ΑΜΕΣΗ/ΒΡΑΧΕΙΑ ΔΙΑΧΕΙΡΙΣΗ ΤΩΝ
ΣΥΝΕΠΕΙΩΝ
ΑΠΟ ΤΗΝ ΕΚΔΗΛΩΣΗ ΔΑΣΙΚΩΝ ΠΥΡΚΑΓΙΩΝ
ΤΟΥ ΔΗΜΟΥ ΟΡΕΣΤΙΑΔΑΣ
ΜΕ ΤΗΝ ΚΩΔΙΚΗ ΟΝΟΜΑΣΙΑ**

«ΙΟΛΑΟΣ 2»

(1η επικαιροποίηση)

ΟΡΕΣΤΙΑΔΑ 2024



**ΓΕΝΙΚΗ ΓΡΑΜΜΑΤΕΙΑ
ΠΟΛΙΤΙΚΗΣ ΠΡΟΣΤΑΣΙΑΣ**

Με το **Σχέδιο Αντιμετώπισης Εκτάκτων Αναγκών εξαιτίας Δασικών Πυρκαγιών του Δήμου Ορεστιάδας (1η Έκδοση) με την κωδική ονομασία «ΙΟΛΑΟΣ»** το οποίο εγκρίθηκε με την αριθμ. 73/2020 (ΑΔΑ:ΨΨ44ΩΞΒ-ΜΔΘ) απόφαση Δημοτικού Συμβουλίου του Δήμου Ορεστιάδας, επιδιώκεται η άμεση και συντονισμένη απόκριση των εμπλεκόμενων Φορέων σε Τοπικό επίπεδο για την υποστήριξη του έργου του Πυροσβεστικού Σώματος στην καταστολή των δασικών πυρκαγιών και για την αποτελεσματική αντιμετώπιση εκτάκτων αναγκών λόγω δασικών πυρκαγιών και την άμεση διαχείριση των συνεπειών τους.

Στο πλαίσιο αυτό, στο σχέδιο δόθηκε η κωδική ονομασία «ΙΟΛΑΟΣ» χάριν συντομίας και διαφοροποίησής του από άλλα σχέδια. Ο Ιόλαος ήταν γιος του ετεροθαλούς αδελφού του Ηρακλή, βοηθός και συμπαραστάτης του τελευταίου τον οποίο υποστήριζε στην επιτέλεση των άθλων του

Με την **2η Έκδοση του Σχεδίου Πολιτικής Προστασίας για την αντιμετώπιση έκτακτων αναγκών και Άμεση/Βραχεία Διαχείριση των συνεπειών εξαιτίας Δασικών Πυρκαγιών του Δήμου Ορεστιάδας με την κωδική ονομασία «ΙΟΛΑΟΣ 2»**, έγινε επικαιροποίηση και αναθεώρηση της 1^{ης} έκδοσης λόγω του ότι επήλθαν διοικητικές και οργανωτικές αλλαγές οι οποίες αφορούσαν κατά κύριο λόγο φορείς της κεντρικής διοίκησης (μετονομασία υπουργείων, αλλαγές υπαγωγής φορέων, κλπ).

Δεδομένου ότι η 2η έκδοση του Γενικού Σχεδίου Πολιτικής Προστασίας για την Αντιμετώπιση Εκτάκτων Αναγκών και Άμεση/Βραχεία Διαχείριση των Συνεπειών εξαιτίας Δασικών Πυρκαγιών:

- **αφορά διοικητικές και οργανωτικές αλλαγές οι οποίες επήλθαν κατά κύριο λόγο σε φορείς της κεντρικής διοίκησης (μετονομασία υπουργείων, αλλαγές υπαγωγής φορέων, κλπ),**
- **δεν τροποποιεί τους ρόλους, αρμοδιότητες και κύριες δράσεις των Δήμων της χώρας για την αντιμετώπιση κινδύνων από την εκδήλωση δασικών πυρκαγιών**

η επικαιροποίηση των σχεδίων Πολιτικής Προστασίας για την Αντιμετώπιση Εκτάκτων Αναγκών και Άμεση/Βραχεία Διαχείριση των Συνεπειών εξαιτίας Δασικών Πυρκαγιών αφορά κυρίως την ενσωμάτωση των ανωτέρω αλλαγών στα σχέδια των Δήμων (πχ. Ίδρυση του Υπουργείου Κλιματικής Κρίσης & Πολιτικής Προστασίας, ο νόμος 4662/2020 για τον Εθνικό Μηχανισμό Διαχείρισης Κρίσεων και Αντιμετώπισης Κινδύνων, η κατάργηση του Κέντρου Επιχειρήσεων Πολιτικής Προστασίας (ΚΕΠΠ/ΕΣΚΕ) και αντικατάστασή του με την Μονάδα Εμπλεκόμενων Φορέων (Unit-3 - ΜΕΦ/ΕΣΚΕΔΙΚ του Αρχηγείου Πυροσβεστικού Σώματος, οι νεότερες κατευθυντήριες οδηγίες για την προληπτική απομάκρυνση πολιτών, η υπαγωγή των Δασικών Υπηρεσιών στη Γενική Γραμματεία Δασών του Υπουργείου Περιβάλλοντος και Ενέργειας κλπ).

Με την παρούσα επικαιροποίηση έγιναν αλλαγές που αφορούν κυρίως στα στοιχεία των νέων αιρετών του Δήμου. Γίνεται επικαιροποίηση των στοιχείων του Παραρτήματος Η: 1) ΟΝΟΜΑΤΙΚΗ ΚΑΤΑΣΤΑΣΗ ΤΩΝ ΥΠΕΥΘΥΝΩΝ ΓΙΑ ΤΗΝ ΥΛΟΠΟΙΗΣΗ ΤΩΝ ΔΡΑΣΕΩΝ ΠΟΛΙΤΙΚΗΣ ΠΡΟΣΤΑΣΙΑΣ ΔΗΜΟΥ ΟΡΕΣΤΙΑΔΑΣ) και 2) ΟΝΟΜΑΣΤΙΚΗ ΚΑΤΑΣΤΑΣΗ ΤΩΝ ΠΡΟΕΔΡΩΝ ΤΩΝ ΤΟΠΙΚΩΝ ΚΟΙΝΟΤΗΤΩΝ.

Σύμφωνα με την ερμηνευτική ανάλυση της 2ης έκδοσης του ειρημένου σχεδίου και επειδή κατά το ίδιο σκεπτικό, οι ανωτέρω αλλαγές της παρούσας επικαιροποίησης δεν τροποποιούν τους ρόλους, τις αρμοδιότητες και τις κύριες δράσεις του Δήμου για την αντιμετώπιση κινδύνων από την εκδήλωση Δασικών Πυρκαγιών, η επικαιροποίηση του υφιστάμενου σχεδίου του Δήμου Ορεστιάδας βάσει των ανωτέρω, **δεν χρήζει υποβολής στην Εκτελεστική (πλέον Δημοτική) Επιτροπή και έγκριση του Δημοτικού Συμβουλίου, αλλά απλή έγκριση των αλλαγών από τον Δήμαρχο.**

Έγκριση και έναρξη ισχύος του παρόντος Σχεδίου “ΙΟΛΑΟΣ 2/1η Επικαιροποίηση”

Η ισχύς του παρόντος Σχεδίου Αντιμετώπισης Εκτάκτων Αναγκών Εξ Αιτίας Δασικών Πυρκαγιών του Δήμου Ορεστιάδας με την Κωδική Ονομασία **“ΙΟΛΑΟΣ 2/1η Επικαιροποίηση”** αρχίζει από την ημερομηνία έγκρισής του από το Δήμαρχο Ορεστιάδας.

Με την έκδοση του παρόντος παλαιότερα σχέδια παύουν να ισχύουν.

ΕΓΚΡΙΝΕΤΑΙ

η επικαιροποιημένη έκδοση του Σχεδίου Αντιμετώπισης Εκτάκτων Αναγκών Εξ Αιτίας Δασικών Πυρκαγιών, με την κωδική ονομασία “ΙΟΛΑΟΣ 2/1η Επικαιροποίηση” του Δήμου Ορεστιάδας με την υπ’ αριθμ. 4635 /04 - 03 - 2024 (ΨΚΒΒΩΞΒ-ΨΦΗ) απόφαση.

Ο ΔΗΜΑΡΧΟΣ

ΠΑΠΑΔΟΠΟΥΛΟΣ ΑΔΑΜΑΝΤΙΟΣ

ΠΙΝΑΚΑΣ ΠΕΡΙΕΧΟΜΕΝΩΝ

ΈΓΚΡΙΣΗ ΚΑΙ ΕΝΑΡΞΗ ΙΣΧΥΟΣ ΤΟΥ ΠΑΡΟΝΤΟΣ ΣΧΕΔΙΟΥ "ΙΟΥΛΟΣ 2/1Η ΕΠΙΚΑΙΡΟΠΟΙΗΣΗ"	4
ΠΡΟΛΟΓΟΣ	9
ΓΕΝΙΚΑ ΣΤΟΙΧΕΙΑ ΤΟΥ ΔΗΜΟΥ ΟΡΕΣΤΙΑΔΑΣ	24
ΜΕΡΟΣ 1. ΕΙΣΑΓΩΓΗ	26
1.1 ΙΣΤΟΡΙΚΟ ΣΥΝΤΑΞΗΣ ΠΡΟΗΓΟΥΜΕΝΩΝ ΕΚΔΟΣΕΩΝ.....	26
1.2 ΧΑΡΑΚΤΗΡΙΣΜΟΣ ΒΑΘΜΟΥ ΑΣΦΑΛΕΙΑΣ:.....	27
1.3 ΈΝΑΡΞΗ ΙΣΧΥΟΣ ΚΑΙ ΕΞΟΥΣΙΟΔΟΤΗΣΗ ΕΦΑΡΜΟΓΗΣ ΤΟΥ ΣΧΕΔΙΟΥ	27
1.4 ΟΔΗΓΙΕΣ ΓΙΑ ΤΗΝ ΕΝΕΡΓΟΠΟΙΗΣΗ ΚΑΙ ΕΦΑΡΜΟΓΗ ΤΟΥ ΣΧΕΔΙΟΥ	28
ΜΕΡΟΣ 2. ΣΚΟΠΟΣ / ΣΤΟΧΟΙ / ΑΝΑΛΥΣΗ ΚΙΝΔΥΝΟΥ / ΙΔΕΑ ΕΠΙΧΕΙΡΗΣΕΩΝ	30
2.1 ΣΚΟΠΟΣ.....	30
2.2 ΑΝΤΙΚΕΙΜΕΝΙΚΟΙ ΣΤΟΧΟΙ.....	30
2.3 ΑΝΑΛΥΣΗ ΚΙΝΔΥΝΟΥ – ΚΑΤΑΣΤΑΣΗ – ΠΑΡΑΔΟΧΕΣ – ΠΡΟΫΠΟΘΕΣΕΙΣ- ΠΑΡΑΜΕΤΡΟΙ ΣΧΕΔΙΑΣΜΟΥ	30
2.3.1 <i>Ανάλυση Κινδύνου</i>	30
2.3.2 <i>Ημερήσιος Χάρτης Πρόβλεψης Κινδύνου Πυρκαγιάς</i>	31
2.3.3 <i>Κατάσταση – Παραδοχές – Προϋποθέσεις- Παράμετροι Σχεδιασμού</i>	38
2.4 ΙΔΕΑ ΕΠΙΧΕΙΡΗΣΕΩΝ	39
ΜΕΡΟΣ 3. ΡΟΛΟΙ, ΑΡΜΟΔΙΟΤΗΤΕΣ ΚΑΙ ΚΥΡΙΕΣ ΔΡΑΣΕΙΣ ΤΟΥ ΔΗΜΟΥ ΟΡΕΣΤΙΑΔΑΣ, ΓΙΑ ΤΗΝ ΑΝΤΙΜΕΤΩΠΙΣΗ ΚΙΝΔΥΝΩΝ ΕΞ ΑΙΤΙΑΣ ΔΑΣΙΚΩΝ ΠΥΡΚΑΓΙΩΝ	40
3.1 ΠΡΟΠΑΡΑΣΚΕΥΑΣΤΙΚΕΣ ΔΡΑΣΕΙΣ ΤΟΥ ΔΗΜΟΥ ΟΡΕΣΤΙΑΔΑΣ	41
3.2 ΠΡΟΠΑΡΑΣΚΕΥΑΣΤΙΚΗ ΣΥΓΚΛΗΣΗ ΣΥΝΤΟΝΙΣΤΙΚΟΥ ΤΟΠΙΚΟΥ ΟΡΓΑΝΟΥ ΤΟΥ ΔΗΜΟΥ ΟΡΕΣΤΙΑΔΑΣ (Σ.Τ.Ο.) ΓΙΑ ΤΗΝ ΕΤΟΙΜΟΤΗΤΑ ΑΝΤΙΜΕΤΩΠΙΣΗΣ ΚΙΝΔΥΝΩΝ ΑΠΟ ΤΗΝ ΕΚΔΗΛΩΣΗ ΔΑΣΙΚΩΝ ΠΥΡΚΑΓΙΩΝ.....	42
3.3 ΔΡΑΣΕΙΣ ΑΥΞΗΜΕΝΗΣ ΕΤΟΙΜΟΤΗΤΑΣ ΤΟΥ ΔΗΜΟΥ ΟΡΕΣΤΙΑΔΑΣ ΓΙΑ ΤΙΣ ΠΕΡΙΟΧΕΣ ΠΟΥ ΤΟ ΕΠΟΜΕΝΟ 24-ΩΡΟ ΕΙΝΑΙ ΜΕΓΑΛΗ Η ΕΠΙΚΙΝΔΥΝΟΤΗΤΑ ΕΚΔΗΛΩΣΗΣ ΚΑΙ ΕΞΑΠΛΩΣΗΣ ΔΑΣΙΚΩΝ ΠΥΡΚΑΓΙΩΝ	44
3.4 ΔΡΑΣΕΙΣ ΤΟΥ ΔΗΜΟΥ ΟΡΕΣΤΙΑΔΑΣ ΣΤΗΝ ΑΝΤΙΜΕΤΩΠΙΣΗ ΚΙΝΔΥΝΩΝ ΛΟΓΩ ΔΑΣΙΚΩΝ ΠΥΡΚΑΓΙΩΝ ΜΕΤΑ ΤΗΝ ΕΚΔΗΛΩΣΗ ΤΟΥΣ.....	44
3.5 ΔΡΑΣΕΙΣ ΤΟΥ ΔΗΜΟΥ ΟΡΕΣΤΙΑΔΑΣ ΣΤΗΝ ΑΜΕΣΗ/ΒΡΑΧΕΙΑ ΔΙΑΧΕΙΡΙΣΗ ΣΥΝΕΠΕΙΩΝ	46
3.6 ΣΥΓΚΛΗΣΗ ΣΥΝΤΟΝΙΣΤΙΚΩΝ ΤΟΠΙΚΩΝ ΟΡΓΑΝΩΝ ΤΟΥ ΔΗΜΟΥ ΟΡΕΣΤΙΑΔΑΣ (Σ.Τ.Ο.) ΜΕΤΑ ΤΗΝ ΕΚΔΗΛΩΣΗ ΔΑΣΙΚΗΣ ΠΥΡΚΑΓΙΑΣ, ΓΙΑ ΤΗΝ ΑΝΤΙΜΕΤΩΠΙΣΗ ΕΚΤΑΚΤΩΝ ΑΝΑΓΚΩΝ ΚΑΙ ΤΗΝ ΑΜΕΣΗ/ΒΡΑΧΕΙΑ ΔΙΑΧΕΙΡΙΣΗ ΤΩΝ ΣΥΝΕΠΕΙΩΝ	47
ΜΕΡΟΣ 4. ΣΥΣΤΗΜΑ ΚΙΝΗΤΟΠΟΙΗΣΗΣ ΠΟΛΙΤΙΚΗΣ ΠΡΟΣΤΑΣΙΑΣ ΔΗΜΟΥ ΟΡΕΣΤΙΑΔΑΣ	49
4.1 ΠΡΟΠΑΡΑΣΚΕΥΑΣΤΙΚΕΣ ΔΡΑΣΕΙΣ ΤΟΥ ΔΗΜΟΥ ΟΡΕΣΤΙΑΔΑΣ	49
4.1.1 <i>Δήμαρχος Ορεστιάδας</i>	49
4.1.2 <i>Αντιδήμαρχος θεμάτων Πολιτικής Προστασίας</i>	50
4.1.3 <i>Γραφείο Πολιτικής Προστασίας του Δήμου Ορεστιάδας</i>	50
4.1.4 <i>Τεχνικές Υπηρεσίες του Δήμου Ορεστιάδας</i>	51
4.1.5 <i>Υπηρεσία Πρόνοιας του Δήμου Ορεστιάδας</i>	51
4.1.6 <i>ΔΕΥΑ Δήμου Ορεστιάδας</i>	52
4.1.7 <i>Πρόεδροι Τοπικών Κοινοτήτων Δήμου Ορεστιάδας</i>	52
4.2 ΠΡΟΠΑΡΑΣΚΕΥΑΣΤΙΚΗ ΣΥΓΚΛΗΣΗ ΣΥΝΤΟΝΙΣΤΙΚΟΥ ΤΟΠΙΚΟΥ ΟΡΓΑΝΟΥ ΤΟΥ ΔΗΜΟΥ ΟΡΕΣΤΙΑΔΑΣ (Σ.Τ.Ο.) ΓΙΑ ΤΗΝ ΕΤΟΙΜΟΤΗΤΑ ΑΝΤΙΜΕΤΩΠΙΣΗΣ ΚΙΝΔΥΝΩΝ ΑΠΟ ΤΗΝ ΕΚΔΗΛΩΣΗ ΔΑΣΙΚΩΝ ΠΥΡΚΑΓΙΩΝ.....	52
4.2.1 <i>Δήμαρχος Ορεστιάδας</i>	52
4.2.2 <i>Αντιδήμαρχος θεμάτων Πολιτικής Προστασίας</i>	52
4.2.3 <i>Γραφείο Πολιτικής Προστασίας του Δήμου Ορεστιάδας</i>	52
4.2.4 <i>Γραμματέας του Συντονιστικού Τοπικού Οργάνου του Δήμου Ορεστιάδας</i>	53

4.3 ΔΡΑΣΕΙΣ ΑΥΞΗΜΕΝΗΣ ΕΤΟΙΜΟΤΗΤΑΣ ΤΟΥ ΔΗΜΟΥ ΟΡΕΣΤΙΑΔΑΣ ΓΙΑ ΤΙΣ ΠΕΡΙΟΧΕΣ ΠΟΥ ΤΟ ΕΠΟΜΕΝΟ 24-ΩΡΟ ΕΙΝΑΙ ΜΕΓΑΛΗ Η ΕΠΙΚΙΝΔΥΝΟΤΗΤΑ ΕΚΔΗΛΩΣΗΣ ΚΑΙ ΕΞΑΠΛΩΣΗΣ ΔΑΣΙΚΩΝ ΠΥΡΚΑΓΙΩΝ	53
4.3.1 Δήμαρχος Ορεστιάδας	53
4.3.2 Αντιδήμαρχος θεμάτων Πολιτικής Προστασίας.....	54
4.3.3 Γραφείο Πολιτικής Προστασίας του Δήμου Ορεστιάδας.....	54
4.3.4 Τεχνικές Υπηρεσίες του Δήμου Ορεστιάδας.....	54
4.3.5 Πρόεδροι Τοπικών Κοινοτήτων Δήμου Ορεστιάδας.....	54
4.4 ΔΡΑΣΕΙΣ ΤΟΥ ΔΗΜΟΥ ΟΡΕΣΤΙΑΔΑΣ ΣΤΗΝ ΑΝΤΙΜΕΤΩΠΙΣΗ ΚΙΝΔΥΝΩΝ ΛΟΓΩ ΔΑΣΙΚΩΝ ΠΥΡΚΑΓΙΩΝ ΜΕΤΑ ΤΗΝ ΕΚΔΗΛΩΣΗ ΤΟΥΣ.....	54
4.4.1 Δήμαρχος Ορεστιάδας.....	54
4.4.2 Αντιδήμαρχος θεμάτων Πολιτικής Προστασίας.....	56
4.4.3 Γραφείο Πολιτικής Προστασίας του Δήμου Ορεστιάδας.....	56
4.4.4 Πρόεδροι Τοπικών Κοινοτήτων Δήμου Ορεστιάδας.....	57
4.5 ΔΡΑΣΕΙΣ ΤΟΥ ΔΗΜΟΥ ΟΡΕΣΤΙΑΔΑΣ ΣΤΗΝ ΑΜΕΣΗ/ΒΡΑΧΕΙΑ ΔΙΑΧΕΙΡΙΣΗ ΣΥΝΕΠΕΙΩΝ	57
4.5.1 Δήμαρχος Ορεστιάδας.....	57
4.5.2 Αντιδήμαρχος θεμάτων Πολιτικής Προστασίας.....	58
4.5.3 Γραφείο Πολιτικής Προστασίας του Δήμου Ορεστιάδας.....	58
4.5.4 Τεχνικές Υπηρεσίες του Δήμου Ορεστιάδας.....	59
4.5.5 ΔΕΥΑ του Δήμου Ορεστιάδας.....	59
4.5.6 Υπηρεσία Πρόνοιας του Δήμου Ορεστιάδας	59
4.5.7 Πρόεδροι Τοπικών Κοινοτήτων Δήμου Ορεστιάδας.....	59
ΜΕΡΟΣ 5 ΕΠΙΚΟΙΝΩΝΙΕΣ ΚΑΙ ΡΟΗ ΠΛΗΡΟΦΟΡΙΩΝ.....	60
5.1 ΜΕΣΑ ΕΠΙΚΟΙΝΩΝΙΑΣ.....	60
5.2 ΡΟΗ ΠΛΗΡΟΦΟΡΙΩΝ	60
5.2.1 Καθημερινή αποστολή χάρτη πρόβλεψης κινδύνου πυρκαγιάς & αποστολή προειδοποιητικού σήματος από το ΕΣΚΕΔΙΚ Μονάδα Εμπλεκόμενων Φορέων (ΜΕΦ Unit3-COMRES).....	60
5.2.2 Αναγγελία – αρχική ειδοποίηση	61
5.2.3 Ροή πληροφοριών για την υποστήριξη του έργου της καταστολής των δασικών πυρκαγιών.	61
5.2.4 Ροή πληροφοριών κινητοποίησης φορέων για τη διαχείριση των συνεπειών από δασικές πυρκαγιές (συμπεριλαμβανομένης και της βραχείας αποκατάστασης).....	61
ΜΕΡΟΣ 6. ΣΥΣΤΗΜΑ ΚΙΝΗΤΟΠΟΙΗΣΗΣ ΠΟΛΙΤΙΚΗΣ ΠΡΟΣΤΑΣΙΑΣ - ΣΥΝΤΟΝΙΣΤΙΚΕΣ ΟΔΗΓΙΕΣ ΥΛΟΠΟΙΗΣΗΣ ΔΡΑΣΕΩΝ ΠΟΛΙΤΙΚΗΣ ΠΡΟΣΤΑΣΙΑΣ	62
6.1 ΔΙΟΙΚΗΣΗ, ΈΛΕΓΧΟΣ & ΣΥΝΤΟΝΙΣΜΟΣ ΕΠΙΧΕΙΡΗΣΕΩΝ.....	62
6.2 ΣΤΑΔΙΑ ΕΠΙΧΕΙΡΗΣΕΩΝ	63
6.3 ΑΡΧΙΚΗ ΕΙΔΟΠΟΙΗΣΗ - ΑΝΑΓΓΕΛΙΑ.....	64
6.4 ΕΠΙΚΟΙΝΩΝΙΕΣ.....	66
6.5 ΚΙΝΗΤΟΠΟΙΗΣΗ	67
6.5.1 Κινητοποίηση σε τοπικό επίπεδο.....	69
6.5.2 Κινητοποίηση σε κεντρικό επίπεδο	72
6.6 ΕΠΙΧΕΙΡΗΣΕΙΣ ΈΡΕΥΝΑΣ, ΔΙΑΣΩΣΗΣ	74
6.7 ΈΛΕΓΧΟΣ ΚΑΙ ΚΑΤΑΣΤΟΛΗ ΕΠΑΓΟΜΕΝΩΝ ΦΑΙΝΟΜΕΝΩΝ.....	75
6.8 ΆΜΕΣΗ ΠΑΡΟΧΗ ΒΟΗΘΕΙΑΣ ΚΑΙ ΥΠΟΣΤΗΡΙΞΗ ΤΩΝ ΠΛΗΓΕΝΤΩΝ.....	75
6.9 ΛΗΨΗ ΜΕΤΡΩΝ ΔΙΑΣΦΑΛΙΣΗΣ ΤΗΣ ΔΗΜΟΣΙΑΣ ΥΓΕΙΑΣ ΣΕ ΠΕΡΙΠΤΩΣΕΙΣ ΔΑΣΙΚΩΝ ΠΥΡΚΑΓΙΩΝ.....	76
6.10 ΑΠΟΚΛΙΜΑΚΩΣΗ	76
6.11 ΕΝΗΜΕΡΩΣΗ ΚΟΙΝΟΥ ΣΧΕΤΙΚΑ ΜΕ ΘΕΜΑΤΑ ΠΟΥ ΑΦΟΡΟΥΝ ΤΟΝ ΕΛΕΓΧΟ ΚΑΙ ΤΗΝ ΚΑΤΑΣΤΟΛΗ ΤΩΝ ΔΑΣΙΚΩΝ ΠΥΡΚΑΓΙΩΝ, ΚΑΘΩΣ ΚΑΙ ΕΠΙΧΕΙΡΗΣΕΩΝ ΕΡΕΥΝΑΣ ΚΑΙ ΔΙΑΣΩΣΗΣ.	76
6.12 ΕΝΗΜΕΡΩΣΗ ΚΟΙΝΟΥ ΓΙΑ ΔΡΑΣΕΙΣ ΠΟΥ ΔΡΟΜΟΛΟΓΟΥΝΤΑΙ ΓΙΑ ΤΗΝ ΑΝΤΙΜΕΤΩΠΙΣΗ ΕΚΤΑΚΤΩΝ ΑΝΑΓΚΩΝ ΚΑΙ ΤΗΝ ΑΜΕΣΗ/ΒΡΑΧΕΙΑ ΔΙΑΧΕΙΡΙΣΗ ΤΩΝ ΣΥΝΕΠΕΙΩΝ ΛΟΓΩ ΔΑΣΙΚΩΝ ΠΥΡΚΑΓΙΩΝ.	76

ΜΕΡΟΣ 7. ΟΡΓΑΝΩΜΕΝΗ ΠΡΟΛΗΠΤΙΚΗ ΑΠΟΜΑΚΡΥΝΣΗ ΠΟΛΙΤΩΝ ΛΟΓΩ ΔΑΣΙΚΩΝ ΠΥΡΚΑΓΙΩΝ	78
7.2 ΛΗΨΗ ΑΠΟΦΑΣΗΣ ΓΙΑ ΤΗΝ ΟΡΓΑΝΩΜΕΝΗ ΠΡΟΛΗΠΤΙΚΗ ΑΠΟΜΑΚΡΥΝΣΗ ΠΟΛΙΤΩΝ ΟΤΑΝ Η ΕΞΕΛΙΣΣΟΜΕΝΗ Η ΕΠΙΚΕΙΜΕΝΗ ΚΑΤΑΣΤΡΟΦΗ ΛΟΓΩ ΔΑΣΙΚΩΝ ΠΥΡΚΑΓΙΩΝ ΕΠΗΡΕΑΖΕΙ ΕΝΑΝ (1) ΔΗΜΟ.....	82
7.3 ΚΑΤΕΥΘΥΝΤΗΡΙΕΣ ΟΔΗΓΙΕΣ ΓΙΑ ΤΗ ΛΗΨΗ ΤΗΣ ΑΠΟΦΑΣΗΣ ΓΙΑ ΤΗΝ ΜΕΡΙΚΗ ΟΡΓΑΝΩΜΕΝΗ ΠΡΟΛΗΠΤΙΚΗ ΑΠΟΜΑΚΡΥΝΣΗ ΠΟΛΙΤΩΝ ΛΟΓΩ ΔΑΣΙΚΩΝ ΠΥΡΚΑΓΙΩΝ ΑΠΟ ΤΟΝ ΚΑΤΑ ΤΟΠΟ ΑΡΜΟΔΙΟ ΔΗΜΑΡΧΟ	83
7.4 ΚΑΤΕΥΘΥΝΤΗΡΙΕΣ ΟΔΗΓΙΕΣ ΓΙΑ ΤΗ ΛΗΨΗ ΤΗΣ ΑΠΟΦΑΣΗΣ ΓΙΑ ΤΗΝ ΟΛΙΚΗ ΟΡΓΑΝΩΜΕΝΗ ΠΡΟΛΗΠΤΙΚΗ ΑΠΟΜΑΚΡΥΝΣΗ ΠΟΛΙΤΩΝ ΛΟΓΩ ΔΑΣΙΚΩΝ ΠΥΡΚΑΓΙΩΝ ΑΠΟ ΤΟΝ ΚΑΤΑ ΤΟΠΟ ΑΡΜΟΔΙΟ ΔΗΜΑΡΧΟ.	87
ΜΕΡΟΣ 8. ΥΠΟΣΤΗΡΙΞΗ & ΕΞΕΛΙΞΗ ΣΧΕΔΙΟΥ	108
8.1 ΕΚΠΑΙΔΕΥΣΗ	108
8.2 ΈΛΕΓΧΟΣ ΣΧΕΔΙΟΥ - ΑΣΚΗΣΕΙΣ.....	108
<i>8.2.1 Διενέργεια Ασκήσεων Πολιτικής Προστασίας σε επίπεδο Δήμων και Περιφερειών της χώρας</i>	<i>108</i>
8.3 ΑΝΑΘΕΩΡΗΣΗ & ΕΠΙΚΑΙΡΟΠΟΙΗΣΗ ΣΧΕΔΙΟΥ.....	109
8.4 ΤΗΡΗΣΗ ΣΤΟΙΧΕΙΩΝ ΕΙΔΙΚΟΥ ΦΑΚΕΛΟΥ ΚΑΤΑΣΤΡΟΦΗΣ	109
ΜΕΡΟΣ 9. ΠΕΡΙΒΟΛΗ-ΕΜΦΑΝΙΣΗ ΥΠΑΛΛΗΛΩΝ ΠΟΛΙΤΙΚΗΣ ΠΡΟΣΤΑΣΙΑΣ ΣΕ ΕΠΙΧΕΙΡΗΣΕΙΣ	111
ΠΑΡΑΡΤΗΜΑ Α – ΧΑΡΤΟΓΡΑΦΙΚΟ ΥΛΙΚΟ	114
ΠΑΡΑΡΤΗΜΑ Β – ΜΝΗΜΟΝΙΟ ΕΝΕΡΓΕΙΩΝ.....	128
ΠΑΡΑΡΤΗΜΑ Β1 - ΜΝΗΜΟΝΙΟ ΕΝΕΡΓΕΙΩΝ ΚΙΝΗΤΟΠΟΙΗΣΗΣ ΤΟΥ ΔΗΜΟΥ ΟΡΕΣΤΙΑΔΑΣ ΓΙΑ ΤΗΝ ΑΝΤΙΜΕΤΩΠΙΣΗ ΚΙΝΔΥΝΩΝ ΛΟΓΩ ΔΑΣΙΚΩΝ ΠΥΡΚΑΓΙΩΝ	128
ΜΝΗΜΟΝΙΟ ΕΝΕΡΓΕΙΩΝ ΔΗΜΑΡΧΟΥ ΟΡΕΣΤΙΑΔΑΣ	129
ΠΡΟΠΑΡΑΣΚΕΥΑΣΤΙΚΕΣ ΔΡΑΣΕΙΣ	129
ΠΡΟΠΑΡΑΣΚΕΥΑΣΤΙΚΗ ΣΥΓΚΛΗΣΗ ΣΥΝΤΟΝΙΣΤΙΚΟΥ ΤΟΠΙΚΟΥ ΟΡΓΑΝΟΥ ΓΙΑ ΤΗΝ ΕΤΟΙΜΟΤΗΤΑ ΑΝΤΙΜΕΤΩΠΙΣΗΣ ΚΙΝΔΥΝΩΝ ΑΠΟ ΤΗΝ ΕΚΔΗΛΩΣΗ ΔΑΣΙΚΩΝ ΠΥΡΚΑΓΙΩΝ	130
ΔΡΑΣΕΙΣ ΑΥΞΗΜΕΝΗΣ ΕΤΟΙΜΟΤΗΤΑΣ ΓΙΑ ΤΙΣ ΠΕΡΙΟΧΕΣ ΠΟΥ ΤΟ ΕΠΟΜΕΝΟ 24-ΩΡΟ ΕΙΝΑΙ ΜΕΓΑΛΗ Η ΕΠΙΚΙΝΔΥΝΟΤΗΤΑ ΕΚΔΗΛΩΣΗΣ ΚΑΙ ΕΞΑΠΛΩΣΗΣ ΔΑΣΙΚΩΝ ΠΥΡΚΑΓΙΩΝ.....	130
ΔΡΑΣΕΙΣ ΓΙΑ ΤΗΝ ΑΝΤΙΜΕΤΩΠΙΣΗ ΚΙΝΔΥΝΩΝ ΛΟΓΩ ΔΑΣΙΚΩΝ ΠΥΡΚΑΓΙΩΝ ΜΕΤΑ ΤΗΝ ΕΚΔΗΛΩΣΗ ΤΟΥΣ.....	130
ΔΡΑΣΕΙΣ ΓΙΑ ΤΗΝ ΑΜΕΣΗ/ΒΡΑΧΕΙΑ ΔΙΑΧΕΙΡΙΣΗ ΣΥΝΕΠΕΙΩΝ	132
ΜΝΗΜΟΝΙΟ ΕΝΕΡΓΕΙΩΝ ΓΡΑΦΕΙΟΥ ΠΟΛΙΤΙΚΗΣ ΠΡΟΣΤΑΣΙΑΣ ΤΟΥ ΔΗΜΟΥ ΟΡΕΣΤΙΑΔΑΣ	134
ΠΡΟΠΑΡΑΣΚΕΥΑΣΤΙΚΕΣ ΔΡΑΣΕΙΣ	134
ΠΡΟΠΑΡΑΣΚΕΥΑΣΤΙΚΗ ΣΥΓΚΛΗΣΗ ΣΥΝΤΟΝΙΣΤΙΚΟΥ ΤΟΠΙΚΟΥ ΟΡΓΑΝΟΥ (Σ.Τ.Ο.) ΓΙΑ ΤΗΝ ΕΤΟΙΜΟΤΗΤΑ ΑΝΤΙΜΕΤΩΠΙΣΗΣ ΚΙΝΔΥΝΩΝ ΑΠΟ ΤΗΝ ΕΚΔΗΛΩΣΗ ΔΑΣΙΚΩΝ ΠΥΡΚΑΓΙΩΝ	135
ΔΡΑΣΕΙΣ ΑΥΞΗΜΕΝΗΣ ΕΤΟΙΜΟΤΗΤΑΣ ΓΙΑ ΤΙΣ ΠΕΡΙΟΧΕΣ ΠΟΥ ΤΟ ΕΠΟΜΕΝΟ 24-ΩΡΟ ΕΙΝΑΙ ΜΕΓΑΛΗ Η ΕΠΙΚΙΝΔΥΝΟΤΗΤΑ ΕΚΔΗΛΩΣΗΣ ΚΑΙ ΕΞΑΠΛΩΣΗΣ ΔΑΣΙΚΩΝ ΠΥΡΚΑΓΙΩΝ.....	135
ΔΡΑΣΕΙΣ ΓΙΑ ΤΗΝ ΑΝΤΙΜΕΤΩΠΙΣΗ ΚΙΝΔΥΝΩΝ ΛΟΓΩ ΔΑΣΙΚΩΝ ΠΥΡΚΑΓΙΩΝ ΜΕΤΑ ΤΗΝ ΕΚΔΗΛΩΣΗ ΤΟΥΣ.....	135
ΔΡΑΣΕΙΣ ΓΙΑ ΤΗΝ ΑΜΕΣΗ/ΒΡΑΧΕΙΑ ΔΙΑΧΕΙΡΙΣΗ ΣΥΝΕΠΕΙΩΝ	136
ΠΑΡΑΡΤΗΜΑ Γ – ΕΘΕΛΟΝΤΙΚΕΣ ΟΡΓΑΝΩΣΕΙΣ	138
ΠΑΡΑΡΤΗΜΑ Δ – ΜΗΤΡΩΟ ΕΡΓΟΛΗΠΤΩΝ ΓΙΑ ΤΗΝ ΑΝΤΙΜΕΤΩΠΙΣΗ ΕΚΤΑΚΤΩΝ ΑΝΑΓΚΩΝ	139
ΠΑΡΑΡΤΗΜΑ Ε – ΠΛΗΡΩΜΗ ΔΑΠΑΝΩΝ ΣΤΟ ΠΛΑΙΣΙΟ ΔΡΑΣΕΩΝ ΠΟΛΙΤΙΚΗΣ ΠΡΟΣΤΑΣΙΑΣ.....	141
E1. ΟΔΗΓΟΣ ΧΡΗΣΗΣ ΤΗΣ ΔΙΑΔΙΚΑΣΙΑΣ ΑΠΕΥΘΕΙΑΣ ΑΝΑΘΕΣΗΣ (ΑΡΘΡΟ 118 Ν.4412/2016) ΓΙΑ ΤΗΝ ΠΛΗΡΩΜΗ ΔΑΠΑΝΩΝ ΠΟΛΙΤΙΚΗΣ ΠΡΟΣΤΑΣΙΑΣ	142

ΠΑΡΑΡΤΗΜΑ ΣΤ – ΣΤΟΙΧΕΙΑ ΕΠΙΚΟΝΩΝΙΑΣ ΞΕΝΟΔΟΧΕΙΩΝ ΚΑΙ ΛΟΙΠΩΝ ΚΑΤΑΛΥΜΑΤΩΝ ΕΝΤΟΣ ΧΩΡΙΚΗΣ ΑΡΜΟΔΙΟΤΗΤΑΣ ΔΗΜΟΥ ΟΡΕΣΤΙΑΔΑΣ	146
ΠΑΡΑΡΤΗΜΑ Ζ – ΑΝΑΛΥΤΙΚΗ ΚΑΤΑΣΤΑΣΗ ΤΩΝ ΟΙΚΙΣΜΩΝ ΤΟΥ ΔΗΜΟΥ ΟΡΕΣΤΙΑΔΑΣ	147
ΠΑΡΑΡΤΗΜΑ Η – ΤΗΛΕΦΩΝΙΚΟΣ ΚΑΤΑΛΟΓΟΣ ΦΟΡΕΩΝ ΚΑΙ ΥΠΗΡΕΣΙΩΝ ΣΕ ΕΠΙΠΕΔΟ ΔΗΜΟΥ ΟΡΕΣΤΙΑΔΑΣ	149
ΕΓΚΡΙΣΗ ΚΑΙ ΕΝΑΡΞΗ ΙΣΧΥΟΣ ΤΟΥ ΠΑΡΟΝΤΟΣ “ΕΙΔΙΚΟΥ ΣΧΕΔΙΟΥ ΟΡΓΑΝΩΜΕΝΗΣ ΠΡΟΛΗΠΤΙΚΗΣ ΑΠΟΜΑΚΡΥΝΣΗΣ ΠΟΛΙΤΩΝ ΤΟΥ ΔΗΜΟΥ ΟΡΕΣΤΙΑΔΑΣ”	154
ΕΙΔΙΚΟ ΣΧΕΔΙΟ ΟΡΓΑΝΩΜΕΝΗΣ ΠΡΟΛΗΠΤΙΚΗΣ ΑΠΟΜΑΚΡΥΝΣΗΣ ΠΟΛΙΤΩΝ ΤΟΥ ΔΗΜΟΥ ΟΡΕΣΤΙΑΔΑΣ..	155
ΕΙΣΑΓΩΓΗ	155
ΠΡΟΣΔΙΟΡΙΣΜΟΣ ΤΟΥ ΑΡΜΟΔΙΟΥ ΟΡΓΑΝΟΥ ΠΟΥ ΕΧΕΙ ΤΗΝ ΕΥΘΥΝΗ ΓΙΑ ΤΗΝ ΛΗΨΗ ΤΗΣ ΑΠΟΦΑΣΗΣ ΓΙΑ ΤΗΝ ΟΡΓΑΝΩΜΕΝΗ ΑΠΟΜΑΚΡΥΝΣΗ ΤΩΝ ΠΟΛΙΤΩΝ	156
ΠΡΟΣΔΙΟΡΙΣΜΟΣ ΚΑΙ ΚΑΤΑΓΡΑΦΗ ΚΑΤΟΙΚΗΜΕΝΩΝ ΠΕΡΙΟΧΩΝ ΤΟΥ ΔΗΜΟΥ ΟΡΕΣΤΙΑΔΑΣ (ΟΙΚΙΣΜΟΙ, ΠΟΛΕΟΔΟΜΙΚΑ ΤΜΗΜΑΤΑ) ΠΟΥ ΕΝΔΕΧΕΤΑΙ ΝΑ ΕΦΑΡΜΟΣΘΕΙ ΜΕΤΑ ΑΠΟ ΣΧΕΤΙΚΗ ΕΙΣΗΓΗΣΗ ΤΟ ΜΕΤΡΟ ΤΗΣ ΟΛΙΚΗΣ ΟΡΓΑΝΩΜΕΝΗΣ ΠΡΟΛΗΠΤΙΚΗΣ ΑΠΟΜΑΚΡΥΝΣΗΣ ΠΟΛΙΤΩΝ ΛΟΓΩ ΔΑΣΙΚΗΣ ΠΥΡΚΑΓΙΑΣ.....	158
ΠΡΟΣΔΙΟΡΙΣΜΟΣ ΚΑΙ ΚΑΤΑΓΡΑΦΗ ΚΑΤΟΙΚΗΜΕΝΩΝ ΠΕΡΙΟΧΩΝ ΤΟΥ ΔΗΜΟΥ ΟΡΕΣΤΙΑΔΑΣ (ΟΙΚΙΣΜΟΙ, ΠΟΛΕΟΔΟΜΙΚΑ ΤΜΗΜΑΤΑ) ΠΟΥ ΕΝΔΕΧΕΤΑΙ ΝΑ ΕΦΑΡΜΟΣΘΕΙ ΜΕΤΑ ΑΠΟ ΣΧΕΤΙΚΗ ΕΙΣΗΓΗΣΗ ΤΟ ΜΕΤΡΟ ΤΗΣ ΜΕΡΙΚΗΣ ΟΡΓΑΝΩΜΕΝΗΣ ΠΡΟΛΗΠΤΙΚΗΣ ΑΠΟΜΑΚΡΥΝΣΗΣ ΠΟΛΙΤΩΝ ΛΟΓΩ ΔΑΣΙΚΗΣ ΠΥΡΚΑΓΙΑΣ.....	161
ΠΑΡΑΡΤΗΜΑ Θ1 - ΜΝΗΜΟΝΙΟ ΕΝΕΡΓΕΙΩΝ ΚΙΝΗΤΟΠΟΙΗΣΗΣ ΤΟΥ ΔΗΜΟΥ ΟΡΕΣΤΙΑΔΑΣ ΓΙΑ ΤΗΝ ΟΡΓΑΝΩΜΕΝΗ ΠΡΟΛΗΠΤΙΚΗ ΑΠΟΜΑΚΡΥΝΣΗ ΠΟΛΙΤΩΝ	165
ΜΝΗΜΟΝΙΟ ΕΝΕΡΓΕΙΩΝ ΔΗΜΑΡΧΟΥ ΟΡΕΣΤΙΑΔΑΣ ΓΙΑ ΤΗΝ ΟΡΓΑΝΩΜΕΝΗ ΠΡΟΛΗΠΤΙΚΗ ΑΠΟΜΑΚΡΥΝΣΗ ΠΟΛΙΤΩΝ	166
ΔΙΑΔΙΚΑΣΙΕΣ ΓΙΑ ΤΗ ΛΗΨΗ ΤΗΣ ΑΠΟΦΑΣΗΣ ΓΙΑ ΤΗΝ ΟΡΓΑΝΩΜΕΝΗ ΠΡΟΛΗΠΤΙΚΗ ΑΠΟΜΑΚΡΥΝΣΗ ΠΟΛΙΤΩΝ ΟΤΑΝ Ο ΕΠΙΚΕΦΑΛΗΣ ΑΞΙΩΜΑΤΙΚΟΣ ΤΟΥ ΠΥΡΟΣΒΕΣΤΙΚΟΥ ΣΩΜΑΤΟΣ ΕΚΤΙΜΗΣΕΙ ΟΤΙ Η ΔΑΣΙΚΗ ΠΥΡΚΑΓΙΑ ΕΞΕΛΙΣΣΕΤΑΙ Η ΘΑ ΕΞΕΛΙΧΘΕΙ ΣΤΑ ΔΙΟΙΚΗΤΙΚΑ ΟΡΙΑ ΤΟΥ ΔΗΜΟΥ ΟΡΕΣΤΙΑΔΑΣ ...	166
ΔΡΑΣΕΙΣ ΓΙΑ ΤΗΝ ΥΛΟΠΟΙΗΣΗ ΤΗΣ ΑΠΟΦΑΣΗΣ ΓΙΑ ΤΗΝ ΟΡΓΑΝΩΜΕΝΗ ΠΡΟΛΗΠΤΙΚΗ ΑΠΟΜΑΚΡΥΝΣΗ ΠΟΛΙΤΩΝ	168
ΕΙΔΙΚΟΤΕΡΕΣ ΔΡΑΣΕΙΣ ΠΡΟΛΗΠΤΙΚΗΣ ΟΡΓΑΝΩΜΕΝΗΣ ΑΠΟΜΑΚΡΥΝΣΗΣ ΠΟΛΙΤΩΝ.....	172
Άλλες μεμονωμένες εγκαταστάσεις και υποδομές που βρίσκονται ή συνορεύουν με δάση ή δασικές εκτάσεις.....	174
ΥΠΟΔΕΙΓΜΑ ΑΝΑΚΟΙΝΩΣΗΣ ΟΡΓΑΝΩΜΕΝΗΣ ΕΚΚΕΝΩΣΗΣ	184
ΥΠΟΔΕΙΓΜΑ ΑΝΑΚΟΙΝΩΣΗΣ ΑΜΕΣΗΣ ΕΚΚΕΝΩΣΗΣ (ΜΕ ΤΗΛΕΒΟΑ).....	186

ΠΡΟΛΟΓΟΣ

1. Η οικολογική διάσταση των δασικών πυρκαγιών στη χώρα μας.

Η επιστημονική προσέγγιση και διερεύνηση των αιτιών εμφάνισης των πυρκαγιών στα δάση των μεσογειακών χωρών στις οποίες υπάγεται και η χώρα μας, έχει καταλήξει ότι οι δασικές πυρκαγιές αποτελούν μέρος της οικολογίας τους και η πλήρης εξάλειψή τους είναι αδύνατη έστω και αν υπήρχε ο πιο τέλειος αντιπυρικός σχεδιασμός.

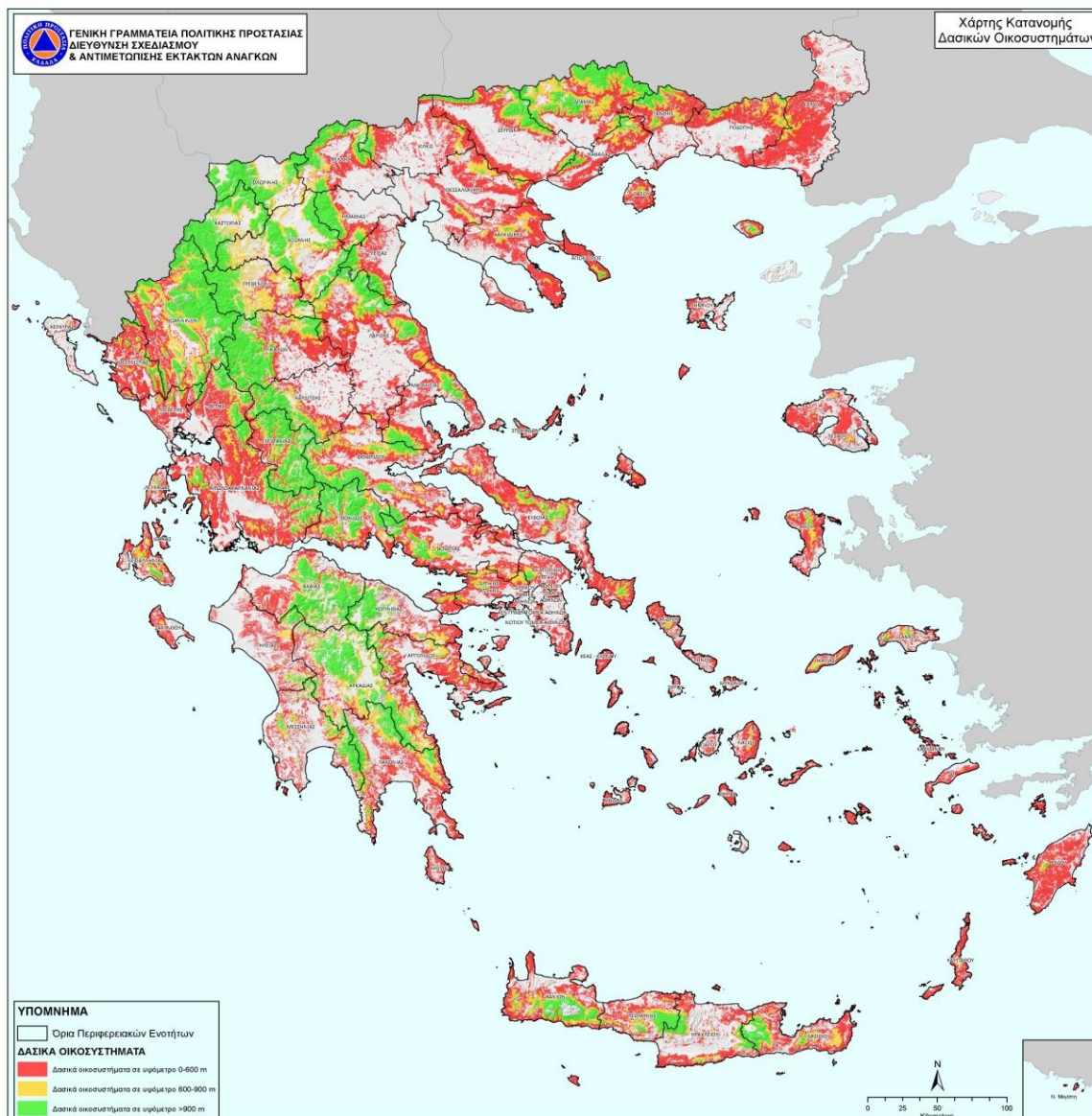
Οι υψηλές θερμοκρασίες, η παρατεταμένη ανομβρία και οι δυνατοί άνεμοι που επικρατούν κατά την διάρκεια των θερινών μηνών σε συνδυασμό με την ευφλεκτικότητα διαφόρων ειδών της φυσικής βλάστησης συνθέτουν ένα εξαιρετικά ευνοϊκό περιβάλλον για την εκδήλωση δασικών πυρκαγιών στον Ελλαδικό χώρο που χαρακτηρίζεται κύρια από το ξηροθερμικό κλίμα μεσογειακού τύπου.

Το μεσογειακό τύπου κλίμα προσδιορίζεται σε γενικές γραμμές από καλοκαιρινή ξηρασία, χειμωνιάτικες κυρίως βροχοπτώσεις που παρουσιάζουν μεγάλη διακύμανση από χρόνο σε χρόνο, ήπια μέχρι θερμά ή και πολύ θερμά καλοκαίρια, ήπιους μέχρι ψυχρούς χειμώνες και εκτεταμένες περιόδους ηλιοφάνειας κατά τη μεγαλύτερη περίοδο του έτους

Οι οργανισμοί (φυτικοί και ζωικοί) κάτω από αυτές τις συνθήκες που διαμορφώνει το μεσογειακό κλίμα έχουν αναπτύξει μηχανισμούς απόκρισης στις περιβαλλοντικές πιέσεις ώστε να επιβιώνουν. Οι προσαρμογές αυτές αφορούν κυρίως στην έλλειψη νερού, που συνδυάζεται με υψηλές θερμοκρασίες, στην απαιτούμενη οικονομία στα θρεπτικά στοιχεία, στο χειμερινό ψύχος και τέλος στην περιοδική δράση της φωτιάς. Σε όλα τα μεσογειακού τύπου οικοσυστήματα η μακροχρόνια επίδραση παρόμοιων κλιματικών παραγόντων πάνω στους φυτικούς οργανισμούς έχει διαμορφώσει φυσιολογικά όμοιους τύπους βλάστησης, με μια διαδικασία που ονομάζεται συγκλίνουσα εξέλιξη. Η συγκλίνουσα εξέλιξη επεκτείνεται όχι μόνο στη φυσιολογία της βλάστησης αλλά και στη φυσιολογία των φυτών όπου διαφορετικά μεταξύ τους φυτά παρουσιάζουν ενιαία "οικολογική συμπεριφορά", αντιμετωπίζοντας με επιτυχία τους κλιματικούς παράγοντες.

Με την παραδοχή ότι οι φυτοκοινωνίες αντιπροσωπεύουν ακριβώς το συγκεκριμένο κλιματεδαφικό περιβάλλον, αποτέλεσμα του οποίου είναι η ύπαρξη κατάλληλων συνθηκών, οι οποίες ευνοούν ή όχι τις πυρκαγιές¹⁰ και από παρατηρήσεις και μελέτες βασιζόμενες στην επεξεργασία στατιστικών δεδομένων καταγραφής δασικών πυρκαγιών που τηρούνται από την Δασική Υπηρεσία των τελευταίων δεκαετιών δείχνουν ότι το μεγαλύτερο ποσοστό των πυρκαγιών εκδηλώνεται στη χώρα μας κυρίως στην παραλιακή, λοφώδη και υποορεινή περιοχή, όπου κυριαρχούν ενώσεις φρύγανων, θαμνώνες αείφυλλων πλατύφυλλων και δάση θερμόφιλων κωνοφόρων. Οι περιοχές αυτές με χαμηλό (μηδενικό) υψόμετρο μέχρι και των εξακόσιων περίπου μέτρων (0-600μ.) θεωρούνται ζώνες των περισσότερων σημείων έναρξης δασικών πυρκαγιών. Όμως, δεν αποκλείεται η εμφάνισή τους και σε περιοχές με μεγαλύτερα υψόμετρα (ορεινός όγκος), σε χρονιές με ευνοϊκές καιρικές συνθήκες (καύσωνες, παρατεταμένη ξηρασία, κλπ) ή οφειλόμενες σε πτώσεις κεραυνών. Η ανάλυση αυτή έχει ενδεικτικό χαρακτήρα και αποτελεί μια πρώτη χωρική προσέγγιση του προβλήματος των δασικών πυρκαγιών στη χώρα μας, με βάση το υψόμετρο (χάρτης 1).

¹⁰ Δ Καιλίδης, Δ Θεοδωροπούλου, Γ. Παπάζογλου, «Επικίνδυνες στις πυρκαγιές ζώνες βλαστήσεως», Δελτίο Ερευνών υπ αρθ. 83. Θεσσαλονίκη 1977, Ντάφης Σ. 1973. «Ταξινόμηση της δασικής βλάστησης της Ελλάδας». Επιστημ. Επετηρίδα Γεωπονικής και Δασολογικής Σχολής τομ ΙΕ τευχ. Β., Γ. Μαυρομάτης 1978. Χάρτης Βλαστήσεως



Χάρτης 1: Χάρτης στον οποίο απεικονίζονται η κάλυψη σε ενοποιημένη μορφή των δασικών οικοσυστημάτων (δάση, δασικές και χορτολιβαδικές εκτάσεις) σύμφωνα με την καταγραφή και αποτύπωση από την Δασική Υπηρεσία (ψηφιακοί χάρτες βλαστήσεως) ανά υψομετρική κλάση, από 0-600 μ. με κόκκινο χρωματισμό, από 601-900 μ. με κίτρινο χρωματισμό και με υψόμετρο μεγαλύτερο των 900 μ. με πράσινο χρωματισμό. Με γκρι χρωματισμό απεικονίζονται όλες οι άλλες μορφές χρήσεων γης (γεωργικές εκτάσεις, δομημένο περιβάλλον κλπ). Οι περιοχές με υψόμετρο 0-600 μ. που καλύπτονται από δασικά οικοσυστήματα (με κόκκινο χρωματισμό) αποδεδειγμένα θεωρούνται ζώνες σημείων έναρξης των περισσότερων δασικών πυρκαγιών στη χώρα μας, χωρίς να αποκλείεται η εμφάνισή τους και σε περιοχές με μεγαλύτερα υψόμετρα (ορεινός όγκος), σε χρονιές με ευνοϊκές καιρικές συνθήκες (καύσωνες, παρατεταμένη ξηρασία, κλπ) ή οφειλόμενες σε πτώσεις κεραυνών. Η προσέγγιση αυτή έχει ενδεικτικό χαρακτήρα και καταρτίστηκε ως χρήσιμη πρόσθετη πληροφορία από την Δ/ση Σχεδιασμού Αντιμετώπισης Εκτάκτων αναγκών της Γ.Γ.Π.Π. στο πλαίσιο έκδοσης του Χάρτη Πρόβλεψης Κίνδυνου Πυρκαγιάς ως πρώτη χωρική προσέγγιση του προβλήματος των δασικών πυρκαγιών με βάση το υψόμετρο.

Η παραπάνω διαπίστωση ενισχύεται και από το γεγονός ότι όσο αυξάνεται το υψόμετρο, τόσο η θερμοκρασία μειώνεται, η τήξη του χιονιού καθυστερεί, η έναρξη της βλαστητικής περιόδου είναι μεταγενέστερη, όπως επίσης μεταγενέστερη είναι και η ωρίμανση και μερική ή ολική αποξήρανση της αγρωστώδους και ποώδους βλάστηση που θα υποστηρίξει άμεσα την εξάπλωση μιας πυρκαγιάς με αποτέλεσμα την μεγαλύτερη αναλογία χλωρής/ζωντανής προς νεκρής/ξηρής κατά την διάρκεια της ξηροθερμικής περιόδου γεγονός που μειώνει τον κίνδυνο πυρκαγιάς σε δασικά οικοσυστήματα που αναπτύσσονται σε υψόμετρα μεγαλύτερα των 600 μέτρων.

Από την μελέτη και ανάλυση στατιστικών δεδομένων καταγραφής δασικών πυρκαγιών που εκδηλώνονται στη χώρα μας, προκύπτει ότι ο κίνδυνος των πυρκαγιών είναι σημαντικά υψηλότερος στα δάση κωνοφόρων από ότι σε αυτά των πλατύφυλλων.

Από την περαιτέρω ανάλυση προκύπτει επίσης ότι από τα δάση που ανήκουν στην κατηγορία των κωνοφόρων, τα δάση της Χαλεπίου Πεύκης (*Pinus halepensis*) και της Τραχείας Πεύκης (*Pinus brutia*) που έχουν σημαντική εξάπλωση σε όλη σχεδόν την Ελληνική επικράτεια, περιλαμβανομένου και του ιδιαίτερα ευαίσθητου νησιωτικού χώρου, κατέχουν την πρώτη θέση από πλευράς δυσκολίας αντιμετώπισης των πυρκαγιών σε αυτά.

Χαρακτηριστικό αυτών των δασών είναι ότι συγκροτούν αραιές σχετικώς συστάδες με αποτέλεσμα να ενθαρρύνεται η ανάπτυξη πλούσιας υποβλάστησης από θαμνώδη, ημιθαμνώδη και ποώδη φυτά. Η συσσώρευση αυτή της βιομάζας στον υπόροφο, διευκολύνει την πυρκαγιά να περάσει από το έδαφος στη κόμη των δένδρων και να ακολουθήσει επικόρουφη πορεία (πυρκαγιές κόμης), η οποία δύσκολα ελέγχεται.

Στα δάση αυτά η διαθέσιμη για τα φυτά υγρασία (αποθηκευμένη στο έδαφος κατά τη χειμερινή περίοδο) είναι γενικώς περιορισμένη σε ποσότητα και εξαντλείται στο σύνολο της, πριν τα μέσα της ανοίξεως, με αποτέλεσμα να επέρχεται η απόλυτη ξήρανση του εδάφους και η μεγάλη πτώση της υγρασίας μέσα στο δάσος πριν την αισθητή άνοδο της θερμοκρασίας. Το γεγονός αυτό προκαλεί πτώση της περιεκτικότητας της υγρασίας στους χλωρούς ιστούς των φυτών του δάσους αυξάνοντας την ευφλεκτότητά τους και συνήθως πρώιμη ξήρανση της παρεδάφιας βλάστησης (ποώδους, αγρωστώδους) του δάσους, μετατρέποντας την, σε εξαιρετικά εύφλεκτη φυτική ύλη.

Με τις υψηλές θερμοκρασίες και την παρατεταμένη ανομβρία που θα επικρατήσουν στη συνέχεια κατά την διάρκεια των θερινών μηνών, θα προκληθεί ακόμα μεγαλύτερη περαιτέρω πτώση της περιεκτικότητας της υγρασίας των φυτών στο δάσος, η οποία σε συνδυασμό με τους ανέμους που πνέουν (περιοδικά) με υψηλή ένταση, θα δημιουργήσουν ιδανικές συνθήκες για την ανάπτυξη πυρκαγιών.

Δασοπονικά είδη όπως η Χαλέπιος Πεύκη και η Τραχεία Πεύκη που περιέχουν ρετσίνι στους ιστούς των, το οποίο και εκκρίνουν στον εξωτερικό τους φλοιό, θεωρούνται πολύ εύφλεκτα. Πλην όμως, ο βασικός λόγος που καίγονται με μεγάλη ταχύτητα και ένταση τα δάση Χαλεπίου και Τραχείας Πεύκης κατά την διάρκεια των καλοκαιρινών μηνών, δεν είναι το ρετσίνι, αλλά η πολύ εύφλεκτη υποβλάστηση που υπάρχει στον υπόροφο τους, η ευφλεκτότητα της οποίας αυξάνεται, κάτω από συνθήκες παρατεταμένης ξηρασίας και υψηλών θερμοκρασιών.

Ωστόσο και τα δύο είδη είναι προσαρμοσμένα στις δασικές πυρκαγιές γιατί έχουν μηχανισμούς αναγέννησής τους ύστερα από μια πυρκαγιά και μάλιστα επωφελοόμενα από τις ευνοϊκές συνθήκες που δημιουργούνται μετά την πυρκαγιά επεκτείνουν την επικράτεια τους. Ο ρυθμός όμως καταστροφής από πυρκαγιές αυτών των δασών στη χώρα μας σε πολλές περιοχές έφθασε σε ποσοστά που ξεπερνούν τις δυνατότητες της φύσης για φυσική αναγέννηση γιατί σε πολλές περιπτώσεις καίγονται για δεύτερη φορά πριν τα δένδρα φθάσουν σε ηλικία παραγωγής σπόρου (δεκαπενταετία). Αυτό έχει

σαν αποτέλεσμα την αποσταθεροποίηση και υποβάθμιση τους σε άλλες απλούστερες μορφές (θαμνώνες ή φρυγανότοπους) όταν οι πυρκαγιές είναι επαναλαμβανόμενες σε μικρά σχετικά διαστήματα στον αυτό τόπο. Στο σημείο αυτό κρίνεται απαραίτητο να αναφερθεί ότι τα οικοσυστήματα που αναπτύσσονται σε ξηροθερμικές συνθήκες περιβάλλοντος όπως για παράδειγμα τα μεσογειακού τύπου οικοσυστήματα η ανακύκλωση της οργανικής φυτικής ύλης μέσω της αποσύνθεσης συντελείται αργά και χρειάζεται τη δράση της φωτιάς.

Στα οικοσυστήματα αυτά η φωτιά επανέρχεται ως οικολογικός παράγοντας για να συμβάλει στη διάσπαση της συσσωρευμένης οργανικής ύλης στα ανόργανα θρεπτικά συστατικά της, λόγω του ότι η έλλειψη υγρασίας περιορίζει την αποσύνθεση (σήψη) και την ανακύκλωση των οργανικών υλικών που συσσωρεύεται στην επιφάνεια του εδάφους, όπως το φυλλόστρωμα, τα κατακείμενα νεκρά κλαδιά, κλπ. Η συχνή επανεμφάνιση της φωτιάς σε αυτά τα δασικά οικοσυστήματα έχει ως αποτέλεσμα την μικρή συσσώρευση οργανικής ύλης και οι συστάδες των δένδρων που αναπτύσσονται μετά την πυρκαγιά έχουν ομήλικες μορφές, δηλαδή έχουν την ίδια ηλικία και διάπλαση κατά θέσεις.

Με βάση τις ανωτέρω διαπιστώσεις προκύπτει ότι οι πυρκαγιές ως οικολογικός παράγοντας των χερσαίων οικοσυστημάτων της χώρας μας μπορεί να συμβάλει θετικά στην φυσική ανανέωση και αύξηση της βιοποικιλότητας των δασικών οικοσυστημάτων μας και αρνητικά προκαλώντας την αποσταθεροποίηση και υποβάθμιση τους σε άλλες απλούστερες μορφές (θαμνώνες, φρυγανότοπους, κλπ.), ή ακόμα και την πλήρη κατάρρευση τους, προκαλώντας σταδιακή ερημοποίηση των πληγέντων περιοχών, ειδικά όταν οι πυρκαγιές είναι επαναλαμβανόμενες σε μικρά σχετικά χρονικά διαστήματα στον αυτό τόπο.

Μια άλλη αρνητική διάσταση του προβλήματος των δασικών πυρκαγιών στην χώρα μας είναι ότι οι δασικές πυρκαγιές με την δημιουργία τοπίων καταστροφής επηρεάζουν αρνητικά την ανθρώπινη ψυχολογία και έχουν δυσμενείς επιπτώσεις στις ανθρώπινες δραστηριότητες γιατί συμβάλουν στη δημιουργία καταστροφικών πλημμυρών με ταυτόχρονη παράσυρση των ορεινών εδαφών.

Τέλος η αρνητικότερη επίπτωση των δασικών πυρκαγιών είναι ότι οι δασικές πυρκαγιές δύναται να προκαλέσουν τραυματισμούς και απώλειες ανθρώπινων ζώων, απώλειες στις περιουσίες των πολιτών, άμεσες και έμμεσες απώλειες στον πρωτογενή τομέα (δασικά προϊόντα, γεωργία, κτηνοτροφία), καταστροφές σε υποδομές (δίκτυα ηλεκτρισμού, τηλεπικοινωνιών κλπ.), καθώς και συνέπειες στη δασική αναψυχή και τον τουρισμό εν γένει.

2. Η συμπεριφορά των δασικών πυρκαγιών

Με τον όρο πυρκαγιά χαρακτηρίζουμε την ανεπιθύμητη και εκτός ελέγχου καύση οφειλόμενη στην ανάφλεξη διαφόρων υλικών. Η καύση με ανάφλεξη διαφόρων υλικών είναι μια εξώθερμη χημική αντίδραση (ταχεία οξειδωση) στην οποία εκλύονται μεγάλες ποσότητες θερμότητας. Η καύση με ανάφλεξη απαιτεί τη συνύπαρξη καύσιμης ύλης, οξυγόνου και θερμότητας. Η απομάκρυνση ενός και μόνο στοιχείου εξ αυτών, έχει σαν αποτέλεσμα τη διακοπή της και ως εκ τούτου σταματά η εξέλιξη της πυρκαγιάς.

Δηλαδή μια δασική πυρκαγιά αναπτύσσεται και εξελίσσεται/εξαπλώνεται ως συνεχόμενη πολλαπλασιαστική διαδικασία (εξώθερμη χημική αντίδραση) και όχι ως κινουμένη μάζα π.χ. νερού σε μια πλημμύρα.

Καύσιμα στις δασικές πυρκαγιές θεωρούνται τα κάθε είδους οργανικά υλικά φυτικής προελεύσεως (οργανικό βλαστητικό υλικό) νεκρά ή ζωντανά (ξερά /χλωρά) που όταν έρθουν σε επαφή με φλόγα ή σπινθήρα υψηλής θερμοκρασίας, αναφλέγονται παρουσία οξυγόνου. Η ανάφλεξη μπορεί να προκληθεί από φυσικά αίτια (κεραυνό) ή ανθρώπινη δραστηριότητα. Η καύση με ανάφλεξη των υλικών φυτικής προελεύσεως προκαλεί την αποικοδόμηση των δομικών τους συστατικών και την

παραγωγή υδρατμών, εύφλεκτων αέριων, όπως επίσης και υγρών προϊόντων (πίσσα, κλπ.) και άνθρακα. Η θερμοκρασία ανάφλεξης των καύσιμων φυτικής προέλευσης ποικίλει και εξαρτάται κυρίως από την περιεχόμενη υγρασία τους, την περιεκτικότητα σε εκχυλίσματα, τις διαστάσεις και τη δομή τους. Στην πράξη η ανάφλεξη των δασικών καύσιμων εκδηλώνεται σε θερμοκρασίες μεγαλύτερες των 350°C (Luke, Mc Arthur 1975).

Μια πυρκαγιά που αναπτύσσεται με ανάφλεξη και καύση των διαφόρων οργανικών υλικών φυτικής προελεύσεως σε ένα δασικό οικοσύστημα, επηρεάζεται κυρίως από το συνδυασμό συνεχώς μεταβαλλόμενων παραγόντων του φυσικού περιβάλλοντος μέσα στο οποίο εξελίσσεται, τους οποίους, κατά την εξέλιξή της, δύναται να τροποποιεί. **Οι παράγοντες αυτοί είναι, το τοπογραφικό ανάγλυφο του εδάφους, οι καιρικές συνθήκες και τα διαθέσιμα καύσιμα φυτικής προέλευσης.** Οι τρεις αυτοί παράγοντες δε λειτουργούν ανεξάρτητα ο ένας από τον άλλον, αλλά αλληλοεπιδρούν μεταξύ τους και σχηματίζουν ένα διαρκώς μεταβαλλόμενο περιβάλλον, στο χώρο και στο χρόνο, που καθορίζει τον τρόπο με τον οποίο συμπεριφέρεται μια δασική πυρκαγιά.

Η εκλυόμενη θερμότητα στις δασικές πυρκαγιές, εκπέμπεται κατά κύριο λόγο στον περιβάλλοντα χώρο με μορφή θερμικής ακτινοβολίας, η οποία προκαλεί την γρήγορη προθέρμανση και ανάφλεξη των φυτικής προέλευσης υλικών που βρίσκονται γύρω από το χώρο καύσης, καθώς επίσης και με τη μεταφορά (ροή) θερμών αερίων μαζών που αναπτύσσονται πάνω από το χώρο καύσης. Η μεταφορά της θερμότητας στις δασικές πυρκαγιές είναι μια φυσική διεργασία κατά την οποία η θερμική ενέργεια περνά (μεταφέρεται) σε καύσιμα φυτικής προέλευσης που δεν έχουν αναφλεγεί, προθερμαίνοντας τα με την βοήθεια θέρμων αερίων μαζών. Ο ατμοσφαιρικός αέρας, που θερμαίνεται πάνω από το χώρο καύσης ανυψώνεται παρασύροντας μαζί του παράγωγα καύσης (στήλη καπνού), στα οποία συμπεριλαμβάνονται και αναμμένα αποκοπτόμενα τεμάχια καύσιμης φυτικής ύλης μικρών διαστάσεων, τα οποία καλούνται καύτρες.

Οι καύτρες κατ' αρχήν ανυψώνονται πάνω από τον χώρο καύσης με τη βοήθεια των θερμών αερίων μαζών (ανοδικά θερμό αέριο ρεύμα) και εν συνεχεία με την βοήθεια του πνέοντος ανέμου μπορεί να παρασυρθούν και να προσγειωθούν σε κάποια απόσταση από τη φλεγόμενη περίμετρο και εφόσον διαθέτουν την απαιτούμενη θερμότητα μπορεί να προκαλέσουν νέες εστίες έναρξης πυρκαγιάς. Η έναρξη νέας εστίας πυρκαγιάς από καύτρες σε μικρή ή μεγάλη απόσταση από την φλεγόμενη περίμετρο της, εξαρτάται και από την πιθανότητα ανάφλεξης της καύσιμης ύλης υποδοχής.

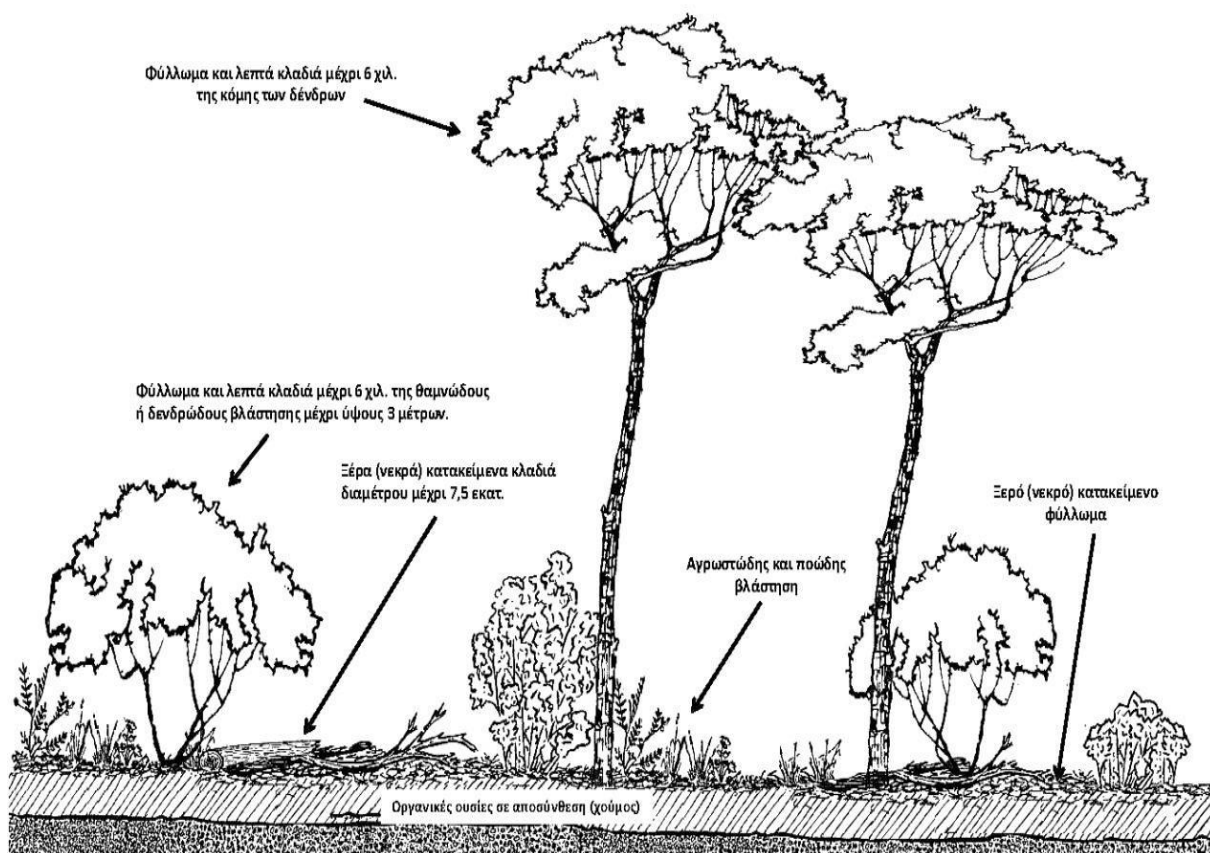
Χαρακτηριστικά της συμπεριφοράς μιας δασικής πυρκαγιάς, όπως η ταχύτητα διάδοσης, η θερμική ένταση και το μήκος φλόγας στο φλεγόμενο μέτωπο δεν είναι σταθερά, αλλά διαρκώς μεταβαλλόμενα. Η αναφορά στο μήκος φλόγας ως κριτήριο στη συμπεριφορά μιας πυρκαγιάς συνδέεται με το γεγονός ότι η ζώνη στην οποία αναπτύσσονται οι φλόγες, ταυτίζεται με την περιοχή στην οποία αναπτύσσονται οι υψηλότερες θερμοκρασίες, και το μήκος φλογών αυξάνεται ή μειώνεται ανάλογα με την θερμική ενέργεια/ένταση που απελευθερώνεται στο χώρο καύσης.

Ένα άλλο χαρακτηριστικό της φλόγας που έχει ιδιαίτερη σημασία στην μελέτη της συμπεριφοράς των δασικών πυρκαγιών είναι η γωνία που σχηματίζουν οι φλόγες με την επιφάνεια του εδάφους. Η γωνία αυτή έχει διαπιστωθεί ότι επηρεάζεται εξίσου τόσο από την ένταση του ανέμου όσο και από την αύξηση της κλίσης του εδάφους, που τείνουν να λυγίσουν/κάμψουν τις φλόγες προς την επιφάνεια του. **Το φαινόμενο αυτό, δηλαδή να λυγίζουν οι φλόγες προς την επιφάνεια του εδάφους υπό την επίδραση του ανέμου ή η επιφάνεια του εδάφους λόγω αύξησης της κλίσης του να προσεγγίζει τις φλόγες, προκαλεί την γρήγορη προθέρμανση και ανάφλεξη των καύσιμων που βρίσκονται μπροστά από τη φλεγόμενη περίμετρο της πυρκαγιάς και συμβάλει στην ταχύτερη εξάπλωση της.**

Στην πρόβλεψη της συμπεριφοράς των δασικών πυρκαγιών η **μορφολογία της επιφάνειας του εδάφους** (τοπογραφικό ανάγλυφο), **τα χαρακτηριστικά της καύσιμης ύλης και οι μεταβολές των καιρικών συνθηκών** θεωρούνται ίσης σημασίας.

Η επίδραση της μορφολογίας της επιφάνειας του εδάφους ή αλλιώς το τοπογραφικό ανάγλυφο του εδάφους, στη συμπεριφορά μιας πυρκαγιάς αφορά την κατεύθυνση και την ταχύτητα εξάπλωσης της. Σημαντικοί παράγοντες της μορφολογίας του εδάφους που επηρεάζουν τη συμπεριφορά μιας πυρκαγιάς είναι το υψόμετρο, η έκθεση ως προς τον ορίζοντα (δυτική, νότια, κλπ), η κλίση του εδάφους, η θέση ή το σημείο έναρξης μιας πυρκαγιάς από το οποίο αρχικά ξεκινά να αναπτύσσεται και το οποίο διαφοροποιεί την συμπεριφορά της, εάν αυτό βρίσκεται στη βάση, ή στο μέσον μιας πλαγιάς, ή στην κορυφογραμμή, το σχήμα του ανάγλυφου (χαράδρες, φαράγγια, διάσελα, κλπ.) και τέλος το υψόμετρο (όσο αυξάνεται το υψόμετρο, τόσο η θερμοκρασία μειώνεται)

Δεύτερο στοιχείο του φυσικού περιβάλλοντος που επηρεάζει την συμπεριφορά μιας δασικής πυρκαγιάς είναι η **διαθέσιμη καύσιμη φυτική ύλη**. **Στις πυρκαγιές που εξελίσσονται σε δασικά οικοσυστήματα έχει διαπιστωθεί ότι στο πέρασμα της φωτιάς όλη η φυτική βιομάζα που τα συγκροτεί δεν αποτελεί καύσιμη ύλη**. Το φαινόμενο αυτό εξηγείται από το γεγονός ότι η καύση με ανάφλεξη κατ' αρχήν εξελίσσεται στην επιφάνεια των καύσιμων και η πορεία της εξαρτάται από την διαθέσιμη ποσότητα οξυγόνου που υπάρχει στο εσωτερικό τους. Καύσιμα μεγάλων διαστάσεων, όπως για παράδειγμα οι κορμοί ή τα χοντρά κλαδιά των δένδρων, που περιέχουν ελάχιστο διαθέσιμο οξυγόνο στο εσωτερικό τους, καίγονται δύσκολα, ενώ καύσιμα με μικρές διαστάσεις και μεγάλη επιφάνεια όπως το φύλλωμα των δένδρων, νεαροί βλαστοί ή μικρόκλαδα (διαμέτρου μικρότερης των 2,5 εκατοστών) καίγονται σχετικά εύκολα (Σχέδιο 1).



Σχέδιο 1: Στις δασικές πυρκαγιές άμεσα διαθέσιμη καύσιμη φυτική ύλη θεωρούμε την καύσιμη φυτική ύλη που θα υποστηρίξει την καύση και θα συμβάλει στην διάδοση και εξάπλωση μιας δασικής πυρκαγιάς, όπως το χλωρό φύλλωμα, οι νεαροί βλαστοί, τα κλαδάκια χλωρά/ξέρα των δένδρων και των θάμνων διαμέτρου μέχρι

6 χιλιοστά, τα ποώδη και αγρωστώδη φυτά, το κατακείμενο ξερό/νεκρό φύλλωμα των δένδρων και των θάμνων, τα κατακείμενα ξερά κλαδιά με διάμετρο πολύ μικρότερη των 7,5 εκατοστών που βρίσκονται στην επιφάνεια του εδάφους, όπως επίσης και η οργανική ουσία σε αποσύνθεση, ή ημιαποσύνθεση που καλύπτει το έδαφος (χούμος).

Συνεπώς όσο μεγαλύτερη διάσταση έχουν τα καύσιμα φυτικής προελεύσεως τόσο λιγότερο πιθανό είναι να καταναλωθούν πλήρως από την πυρκαγιά και να συμβάλουν στην εξέλιξη της. Έχει επίσης διαπιστωθεί από επιστημονικές έρευνες ότι ξερή φυτική ύλη με διάμετρο μεγαλύτερη των 7,5 εκατοστών, όπως κλαδιά δένδρων δεν έχουν καμία συμβολή στην ταχύτητα διάδοσης και εξάπλωσης μιας δασικής πυρκαγιάς και ξερή φυτική ύλη με διάμετρο μεγαλύτερη των 2,5 εκατοστών και μικρότερη των 7,5 εκατοστών ελάχιστα συμβάλει στην ταχύτητα διάδοσης και εξάπλωσης μιας δασικής πυρκαγιάς.

Τα καύσιμα φυτικής προέλευσης σε σχέση με την φυσική τους κατάσταση διακρίνονται σε χλωρά /ζωντανά και ξερά /νεκρά. Η ευφλεκτικότητα και η ένταση με την οποία καίγονται τα ξερά/νεκρά φυτικής προέλευσης καύσιμα, εξαρτάται κατά βάση από το σχήμα, το μέγεθος τους και από το ποσοστό της περιεχόμενης υγρασίας στη βιομάζα τους. Η τελευταία για τα ξερά/νεκρά καύσιμα φυτικής προέλευσης επηρεάζεται άμεσα από τις μεταβολές της σχετικής υγρασίας και θερμοκρασίας της ατμόσφαιρας. Μια άλλη παράμετρος που μπορεί να επιδράσει πιο γρήγορα από κάθε άλλο παράγοντα στην περιεχομένη υγρασία κυρίως της λεπτής νεκρή/ξερή καύσιμης ύλης είναι οι βροχοπτώσεις, των οποίων η ένταση και η διάρκεια θα καθορίσουν την επίδραση τους στην περιεχομένη υγρασία της.

Η ευφλεκτικότητα και η ένταση με την οποία καίγονται τα χλωρά/ζωντανά φυτικής προέλευσης καύσιμα επηρεάζεται κυρίως από την περιεχομένη υγρασία στους ιστούς των, τη χημική σύνθεση τους, η οποία μπορεί να αλλάζει με τις εποχές του έτους, την ηλικία, το είδος της βλάστησης και τη θέση στην οποία φύονται. Σε περιοχές με το ίδιο κυρίαρχο είδος ή είδη βλάστησης μπορεί οι πυρκαγιές να έχουν διαφορετική συμπεριφορά οφειλόμενη κατά βάση στην ποιότητα και ποσότητα του ιδίου, ή των ιδίων ειδών βλάστησης (ύψος, πυκνότητα, περιεχομένη υγρασία στους φυτικούς ιστούς τους, κλπ.), η οποία συνδέεται άμεσα με την θέση και την ποιότητα των εδαφών στα οποία φύονται.

Όσο μεγαλύτερο είναι το ποσοστό της νεκρής/ξερής φυτικής ύλης ως προς το ποσοστό της ζωντανής/χλωρής φυτικής ύλης, τόσο πιο έντονα αναπτύσσεται μια δασική πυρκαγιά και αυξάνεται η ταχύτητα διάδοσής της. Η παραδοχή αυτή βασίζεται στο γεγονός ότι ο πρωταρχικός παράγοντας που καθορίζει την ευφλεκτικότητα των φυτικής προέλευσης καύσιμων, είναι το ποσοστό της περιεχόμενης υγρασίας στη βιομάζα του. Όσο πιο μεγάλο είναι το ποσοστό της περιεχόμενης υγρασίας σε ένα φυτικό ιστό τόσο πιο δύσκολα φτάνει στο σημείο ανάφλεξης. Φυτικός ιστός που νεκρώνεται παύει να αναπτύσσεται, σταμάτα η κυκλοφορία του νερού και η περιεχομένη υγρασία του μεταβάλλεται ανάλογα με την σχετική υγρασία και θερμοκρασία του περιβάλλοντος με ανώτατο όριο περιεχόμενης υγρασίας μεταξύ 25-30%. Αντίθετα στους ζωντανούς /χλωρούς ιστούς η περιεχομένη υγρασία κυμαίνεται γύρω στο 100% (ώριμο φύλλωμα) και μπορεί να φτάσει στο 300% (νεαρό φύλλωμα, βλαστοί κλπ.).

Επίσης ένας από τους σημαντικότερους παράγοντες που επηρεάζουν την πιθανότητα εκδήλωσης μιας δασικής πυρκαγιάς συνδέεται με τα χαρακτηριστικά της διαθέσιμης προς καύση φυτικής ύλης που βρίσκεται στην επιφάνεια του εδάφους ή σε πολύ μικρό ύψος από αυτήν (μικρότερο των 2-3 μέτρων) από όπου ξεκίνα το 99% των πυρκαγιών. Τα χαρακτηριστικά αυτά αφορούν το σχήμα και το μέγεθος της (όσο πιο λεπτή είναι, τόσο πιο λιγότερη θερμότητα απαιτείται για να αναφλεγεί), την περιεχομένη υγρασία της (χλωρή/ξερή), την οριζόντια συνέχεια και κάθετη διάταξη της στο χώρο,

την ποσότητα/φορτίο και χημική της σύνθεση και τέλος την μεταξύ τους εγγύτητα (το πόσο συμπαγής είναι). Όλα τα παραπάνω χαρακτηριστικά θεωρούνται σταθερά και δεδομένα σε μια εξελισσόμενη πυρκαγιά, πλην της περιεχόμενης υγρασίας, η οποία μεταβάλλεται συνεχώς.

Με βάση τα ανωτέρω αναφερόμενα χαρακτηριστικά, η μοντελοποίηση ή τυποποίηση της καύσιμης φυτικής ύλης, καθίσταται αναγκαία εκ του γεγονότος ότι αποτελούν την κύρια συνιστώσα τον πυρκαϊκού περιβάλλοντος και ως εκ τούτου χρησιμοποιούνται ως εισαγωγικά στοιχεία σε μοντέλα πρόγνωσης τόσο του κινδύνου έναρξης όσο και της συμπεριφοράς των δασικών πυρκαγιών, που συμβάλλουν στη λήψη αποφάσεων κατά τον σχεδιασμό αντιμετώπισης των δασικών πυρκαγιών (Anderson 1982).

Ως **μοντέλο καύσιμης ύλης** ορίζεται ένα τυπικό σύμπλεγμα καυσίμων φυτικής προέλευσης του οποίου η ποσοτική έκφραση των φυσικών και χημικών παραμέτρων του είναι αντιπροσωπευτική της μέσης τυπικής κατάστασης ενός συγκεκριμένου τύπου βλάστησης (Burgan 1987).

Όπως έχει ήδη αναφερθεί σε περιοχές με το ίδιο κυρίαρχο είδος ή είδη βλάστησης μπορεί οι πυρκαγιές να έχουν διαφορετική συμπεριφορά οφειλόμενη κατά βάση στην ποιότητα και ποσότητα του ιδίου, ή των ιδίων ειδών βλάστησης (ύψος, πυκνότητα, περιεχομένη υγρασία στους φυτικούς ιστούς τους, κλπ.), η οποία συνδέεται άμεσα με την θέση και την ποιότητα των εδαφών στα οποία φύονται συνεπώς **ένα μοντέλο καύσιμης φυτικής ύλης αντιπροσωπεύει την καύσιμη ύλη και όχι τον τύπο της βλάστησης**. Κατά αυτόν τον τρόπο πολλοί τύποι βλάστησης που ως καύσιμη ύλη έχουν παρόμοια ή ισοδύναμα χαρακτηριστικά αντιπροσωπεύονται από το ίδιο μοντέλο.

Το τρίτο βασικό στοιχείο που συνθέτει το περιβάλλον των δασικών πυρκαγιών αποτελούν οι μεταβολές της ατμόσφαιρας τις οποίες ονομάζουμε **καιρικές συνθήκες**.

Οι καιρικές συνθήκες είναι το πιο ευμετάβλητο και απρόβλεπτο στοιχείο του περιβάλλοντος των δασικών πυρκαγιών σε σχέση με τη μορφολογία του εδάφους (τοπογραφικό ανάγλυφο) και την καύσιμη φυτική ύλη.

Τα επιμέρους στοιχεία του καιρού, που επηρεάζουν άμεσα την ευφλεκτικότητα της καύσιμης φυτικής ύλης είναι η θερμοκρασία και η σχετική υγρασία της ατμόσφαιρας, οι νεφώσεις και τα υδάτινα κατακρημνίσματα. Τα επιμέρους στοιχεία του καιρού, που επηρεάζουν άμεσα την ταχύτητα διάδοσης και την ένταση μιας πυρκαγιάς είναι η ταχύτητα και διεύθυνση του ανέμου και η κάθετη κίνηση αέριων μαζών στην ατμόσφαιρα (αστάθεια).

Ως επιφανειακός άνεμος ορίζεται ο άνεμος που μετράται σε ύψος 10 μέτρων πάνω από την επιφάνεια του εδάφους ή σε ύψος 10 μέτρων πάνω από εμπόδια (λόφους, δένδρα, κτίρια, κ.α.) που δημιουργούν ανάσχεση. Όλοι οι τύποι ανέμου επιβραδύνονται από την ανάσχεση που προκαλείται από την τριβή καθώς πλησιάζουν την επιφάνεια της γης (ανάσχεση τριβής/frictional drag). Το φαινόμενο αυτό προκαλείται όταν ο επιφανειακός άνεμος αναγκάζεται σε δίοδο πάνω και γύρω από εμπόδια (δένδρα, κτίρια, κ.α.), τα όποια δύναται να δημιουργήσουν ανάσχεση εκτροπή και στροβιλισμούς το μέγεθος των οποίων εξαρτάται τόσο από το μέγεθος των εμποδίων όσο και από την ένταση του ανέμου.

Ο επιφανειακός άνεμος μπορεί να διαφέρει κατά πολύ από τον άνεμο που επικρατεί στα ανωτέρα στρώματα της ατμόσφαιρας.

Στην πρόβλεψη της συμπεριφοράς μιας πυρκαγιάς η ταχύτητα του ανέμου υπολογίζεται στο μέσο ύψος φλόγας (midflame wind). Νοείται ότι η ταχύτητα του ανέμου στο μέσο ύψος φλόγας, λόγω τριβής με την επιφανειακή φυτοκάλυψη, είναι χαμηλότερη από την ταχύτητα του επιφανειακού ανέμου που μετράται σε ύψος 10 μέτρων πάνω από την επιφάνεια του και η μείωση αυτή ενδέχεται

να κυμαίνεται μέχρι και 60 % χαμηλότερα. Ο συντελεστής προσαρμογής της ταχύτητας του επιφανειακού ανέμου σε σχέση με την ταχύτητα του ανέμου στο μέσο ύψος φλόγας είναι διαφορετικός για κάθε τύπο βλάστησης (δενδρώδης, θαμνώδης κοκ).

Στη φύση η παρουσία πυκνής ανώροφης βλάστησης που σχηματίζεται από τις κόμες των δένδρων, πέρα από την σκίαση που προκαλεί στα φυτικά καύσιμα που βρίσκονται στην επιφάνεια του εδάφους, μειώνει και την ένταση του ανέμου που πνέει την ίδια χρονική στιγμή, κάτω από την κόμη των δένδρων.

Η σκίαση προκαλεί μείωση της θερμοκρασίας των φυτικής προέλευσης καύσιμων και διατήρηση του επιπέδου της περιεχόμενης υγρασίας τους. Η έκθεση στις ακτίνες του ήλιου προκαλεί την προθέρμανση των φυτικής προέλευσης καύσιμων και την μείωση της περιεχόμενης υγρασίας τους, με συνέπεια την αύξηση της ευφλεκτικότητας τους.

Αυτό έχει σαν αποτέλεσμα για τις πυρκαγιές που εξελίσσονται κάτω από κλειστή κόμη δένδρων, να συμπεριφέρονται εντελώς διαφορετικά, από αυτές που αναπτύσσονται μέχρι και την κόμη των δένδρων, ή σε ανοικτές επιφάνειες, ή σε επιφάνειες που υπάρχει πολύ αραιή δενδρώδης βλάστηση.

Όταν μια πυρκαγιά εξελίσσεται κάτω από κλειστή κόμη δένδρων δεν επηρεάζεται άμεσα από τις καιρικές συνθήκες που επικρατούν στην γύρω περιοχή (**close fire environment**) και έχει συμπεριφορά ανάλογη με αυτή που έχει μια πυρκαγιά στο εσωτερικό ενός κτιρίου. Τα χαρακτηριστικά των πυρκαγιών που κινούνται κάτω από κλειστή κόμη δένδρων, είναι η χαμηλή ένταση και ο μικρός ρυθμός εξάπλωσης τους.

Σε ανοικτό περιβάλλον τόσο τα καύσιμα όσο και η πυρκαγιά αυτή καθ' εαυτή, επηρεάζονται άμεσα από τις καιρικές συνθήκες που επικρατούν στην ευρύτερη περιοχή (**open fire environment**).

Μόλις μια πυρκαγιά που εξελίσσεται στην επιφάνεια του εδάφους περάσει από το έδαφος στη κόμη των δένδρων, επηρεάζεται άμεσα από τις επικρατούσες καιρικές συνθήκες και έχει όλα τα χαρακτηριστικά των πυρκαγιών που κινούνται σε ανοικτές επιφάνειες. Στην περίπτωση αυτή, η ένταση και ο ρυθμός εξάπλωσης της, μπορεί να αυξηθούν δραματικά.

Η δασική πυρκαγιά αποτελεί πηγή θερμότητας στη φύση η οποία προκαλεί μεταβολή του περιβάλλοντος μέσα στο οποίο εξελίσσεται, όπως έχει ήδη αναφερθεί. Οι μεταβολές αυτές αφορούν κυρίως τις τοπικές καιρικές συνθήκες και την καύσιμη φυτική ύλη.

Πιο αναλυτικά έχει διαπιστωθεί ότι οι ποσότητες της θερμότητας που εκλύονται στο τόπο μιας πυρκαγιάς, μπορεί να μεταβάλουν την θερμοκρασιακή κατάσταση και το ποσοστό της περιεχόμενης υγρασίας των φυτικής προέλευσης καύσιμων που βρίσκονται στη πορεία εξέλιξής της σε εγγύτητα με το φλεγόμενο μέτωπο της και να αυξήσουν κατ' αυτό τον τρόπο την ευφλεκτικότητά τους. Επίσης μπορούν να προκαλέσουν αστάθεια στη γύρω ατμόσφαιρα και να συμβάλουν στη δημιουργία τοπικών ανεμών, ή να προκαλέσουν αλλαγή της διεύθυνσης και έντασης του ανέμου που πνέει στην ευρύτερη περιοχή. Τέλος ο καπνός που εκλύεται στο τόπο της πυρκαγιάς συμβάλει στο σχηματισμό νεφώσεων που επιδρούν στο περιβάλλον των δασικών πυρκαγιών σκιάζοντας τον χώρο.

Ανακεφαλαιώνοντας και έχοντας υπόψη τα όσα έχουμε ήδη αναφέρει, που βασίζονται στη διεθνή βιβλιογραφία, είναι σαφές ότι οι παράγοντες που δύναται να προκαλέσουν προβληματική και ακραία συμπεριφορά μιας δασικής πυρκαγιάς είναι το έντονο ανάγλυφο του εδάφους, η οριζόντια και κατακόρυφη συνέχεια της διαθέσιμης καύσιμης φυτικής ύλης, η ξηρασία, οι υψηλές θερμοκρασίες, η πτώση της σχετικής υγρασίας της ατμόσφαιρας, ο ισχυρός άνεμος επιφανείας, η αστάθεια της ατμόσφαιρας, οι καταβατικοί άνεμοι και οι καταιγίδες.

Για να θεωρηθεί ότι **μια πυρκαγιά έχει ακραία συμπεριφορά** θα πρέπει να έχει μεγάλη ταχύτητα εξάπλωσης, ενεργή μετάδοση σε όλα τα διαθέσιμα καύσιμα που βρίσκονται τόσο στην επιφάνεια του εδάφους όσο και στην κόμη των δένδρων, εάν υφίσταται δενδρώδης βλάστηση (επικόρυφη

πορεία), μεγάλη ένταση (εκλυόμενα θερμικά φορτία) και να παρατηρούνται συχνά νέες εστίες πυρκαγιών από καύτρες σε απόσταση από τη φλεγόμενη περίμετρό της (φαινόμενα κηλιδώσεων) και να δομείται και αναπτύσσεται ολοένα η στήλη μεταφοράς της θερμότητας (επαγωγική στήλη καπνού) πάνω από την φλεγόμενη περίμετρο της.

Ενδείξεις για μια τέτοια αναμενόμενη ακραία συμπεριφορά παρατηρούνται όταν :

- πάνω από το χώρο που εξελίσσεται η δασική πυρκαγιά η επαγωγική στήλη καπνού αναπτύσσεται σε μεγάλα ύψη αλλάζει χρώμα και περιστρέφεται,
- εμφανίζονται μεγάλα μήκη φλόγας και στροβιλιζόμενες φλόγες (firewirls),
- αρχικά μετάδοση της πυρκαγιάς μεμονωμένα σε κόμες δένδρων χωρίς να υπάρχει περαιτέρω εξάπλωση της πυρκαγιάς στη κόμη άλλων γειτονικών δένδρων (torching)
- εμφανίζονται νέες εστίες πυρκαγιών από καύτρες σε απόσταση από τη φλεγόμενη περίμετρό της (φαινόμενα κηλιδώσεων).

3. Κίνδυνοι που διατρέχουν τα κτίρια εξαιτίας δασικών πυρκαγιών.

Μια δασική πυρκαγιά εξαπλώνεται σε κτίρια και πάσης φύσεως υποδομές, όταν ικανοποιούνται οι απαιτήσεις σε δυνητικά διαθέσιμα καύσιμα και θερμικά φορτία τα οποία, παρουσία οξυγόνου, πληρούν τις προϋποθέσεις για ανάφλεξη και συνέχιση της καύσης. Στα δυνητικά διαθέσιμα καύσιμα φυτικής προέλευσης, που θα επιτρέψουν σε μια δασική πυρκαγιά να εξαπλωθεί και σε δομημένο περιβάλλον, περιλαμβάνονται εκτός από καύσιμα φυτικής προέλευσης και τα επιμέρους δομικά υλικά ενός κτιρίου, συμπεριλαμβανομένων και γειτονικών υλικών προς το κτίριο, μη φυτικής προέλευσης, η αναφλεξιμότητα των οποίων σε συνδυασμό με την έκθεσή τους σε θερμότητα προκαλούμενη από επερχόμενη πυρκαγιά, θα εξασφαλίσει ή θα διακόψει τη συνέχειά της.

Έχει διαπιστωθεί ότι η εκλυόμενη θερμότητα στις δασικές πυρκαγιές εκπέμπεται κατά κύριο λόγο στον περιβάλλοντα χώρο με μορφή ακτινοβολίας η οποία προκαλεί τη γρήγορη προθέρμανση και ανάφλεξη των φυτικής προέλευσης υλικών που βρίσκονται γύρω από το χώρο καύσης, καθώς επίσης και με τη μεταφορά (ροή) θερμών αερίων μαζών που αναπτύσσονται πάνω από τον χώρο καύσης.

Ο ατμοσφαιρικός αέρας, που θερμαίνεται πάνω από το χώρο καύσης ανυψώνεται παρασύροντας μαζί του διάφορα παράγωγα καύσης (στήλη καπνού), στα οποία συμπεριλαμβάνονται και αναμμένα αποκοπτόμενα τεμάχια καύσιμης φυτικής ύλης μικρών διαστάσεων, τα οποία καλούνται καύτρες.

Οι καύτρες κατ' αρχήν ανυψώνονται πάνω από τον χώρο καύσης με τη βοήθεια των θερμών αερίων μαζών (ανοδικό θερμό αέριο ρεύμα) και εν συνεχεία με την βοήθεια του πνέοντος ανέμου μπορεί να παρασυρθούν και να προσγειωθούν σε κάποια απόσταση από τη φλεγόμενη περίμετρο και εφόσον διαθέτουν την απαιτούμενη θερμότητα μπορεί να προκαλέσουν νέες εστίες έναρξης πυρκαγιάς. Η έναρξη νέας εστίας πυρκαγιάς από καύτρες, σε μικρή ή μεγάλη απόσταση από την φλεγόμενη περίμετρο της, εξαρτάται και από την αναφλεξιμότητα - πιθανότητα ανάφλεξης της καύσιμης ύλης υποδοχής.

Σε μια δασική πυρκαγιά που εξελίσσεται πλησίον ή στα όρια μιας κατοικημένης περιοχής, οι καύτρες με τη βοήθεια του πνέοντος ανέμου μπορεί να προσγειωθούν στις στέγες των κτιρίων και εφόσον έρθουν σε επαφή με κάποιο εύφλεκτο δομικό υλικό ή διεισδύσουν στο εσωτερικό τους, δύναται να προκαλέσουν έναρξη πυρκαγιάς. Η έναρξη εστίας πυρκαγιάς από καύτρες σε ένα κτίριο μπορεί να συμβεί ακόμα και εάν αυτό βρίσκεται σε κάποια απόσταση από το φλεγόμενο μέτωπο.

Ως ζώνες υψηλού κινδύνου θα πρέπει να θεωρούνται οι περιοχές στις οποίες τα κτίρια ή εύφλεκτα υλικά που βρίσκονται σε επαφή με τα κτίρια, δύναται να αναφλέγουν, όταν εκτεθούν σε ένα οποιαδήποτε συνδυασμό αποτελούμενο από φλόγες, καύτρες, θερμά αέρια και θερμική ακτινοβολία

προερχόμενα από δασική πυρκαγιά. Η εγγύτητα και η ποσότητα της διαθέσιμης προς ανάφλεξη φυτικής, ή μη φυτικής προέλευσης ύλης, περιμετρικά των κτιρίων, η αναφλεξιμότητα των δομικών υλικών κατασκευής τους, η μορφολογία του εδάφους πάνω στο οποίο έχουν δομηθεί και οι καιρικές συνθήκες που θα επικρατήσουν όταν η πυρκαγιά προσεγγίσει το δομημένο περιβάλλον, αποτελούν κριτήρια που θα καθορίσουν την μετάδοση ή μη της πυρκαγιάς στα κτίρια.

Επίσης η αναφλεξιμότητα γενικώς όλων των υλικών σε μια πυρκαγιά θα πρέπει να αναφερθεί ότι συνδέεται μεταξύ άλλων και με την εγγύτητα και τη διάρκεια έκθεσής τους στις φλόγες, δηλαδή στην περιοχή στην οποία αναπτύσσονται οι υψηλότερες θερμοκρασίες

Στα σχέδια 2,3 και 4 απεικονίζονται οι τρόποι ροής της θερμότητας και πώς παρασύρονται οι καύτρες σε μια δασική πυρκαγιά η οποία εξελίσσεται πλησίον ενός κτιρίου χωρίς την παρουσία ανέμου σε συνθήκες νηνεμίας ή ατμοσφαιρικής ευστάθειας (σχέδιο 2), με επικρατούντες πνέοντες ανέμους μέτριας έντασης (σχέδιο 3) και τέλος με επικρατούντες πνέοντες ανέμους ισχυρής έντασης (σχέδιο 4). Ο άνεμος μέτριας έντασης θεωρείται όταν έχει ταχύτητα που κυμαίνεται μεταξύ 4-5 Bf ή 19-35 km/h ή 10-19 knots και ο άνεμος μέτριας έντασης θεωρείται όταν έχει ταχύτητα που κυμαίνεται γύρω στα 6 bf ή 36-44 km/h ή 20-24 knots.



Σχέδιο 2: Τρόποι ροής της θερμότητας σε μια δασική πυρκαγιά, που εξελίσσεται πλησίον κτιρίου και απεικόνιση πιθανού τρόπου μετάδοσης δασικής πυρκαγιάς με μεταφερόμενες καύτρες σε κτίρια χωρίς την παρουσία ανέμου υπό συνθήκες πρόσκαιρης νηνεμίας, ή ατμοσφαιρικής ευστάθειας



Σχέδιο 3: Τρόποι ροής της θερμότητας σε μια δασική πυρκαγιά, που εξελίσσεται πλησίον κτιρίου και απεικόνιση πιθανού τρόπου μετάδοσης δασικής πυρκαγιάς με μεταφερόμενες καύτρες σε κτίρια παρουσία μέτριου ανέμου



Σχέδιο 4: Τρόποι ροής της θερμότητας σε μια δασική πυρκαγιά, που εξελίσσεται πλησίον κτιρίου και απεικόνιση πιθανού τρόπου μετάδοσης δασικής πυρκαγιάς με μεταφερόμενες καύτρες σε κτίρια παρουσία ισχυρού ανέμου

Πιο αναλυτικά :

Χωρίς την παρουσία ανέμου (συνθήκες πρόσκαιρης νηνεμίας ή ατμοσφαιρικής ευστάθειας).

Η εκλυόμενη θερμότητα εκπέμπεται κατά κύριο λόγο στον περιβάλλοντα χώρο με μορφή ακτινοβολίας. Η εγγύτητα του κτιρίου και η διάρκεια έκθεσής του στις φλόγες θα καθορίσουν την μετάδοση ή μη της πυρκαγιάς στο κτίριο. Ο ατμοσφαιρικός αέρας, που θερμαίνεται πάνω από το χώρο καύσης χωρίς την παρουσία ανέμου ανυψώνεται σχεδόν κατακόρυφα παρασύροντας μαζί του καύτρες. Η έναρξη νέας εστίας πυρκαγιάς από καύτρες σε μικρή ή μεγάλη απόσταση, εξαρτάται από τη διασπορά τους γύρω από την φλεγόμενη περίμετρο της πυρκαγιάς και από την πιθανότητα ανάφλεξης της καύσιμης ύλης υποδοχής (σχέδιο 2).

Παρουσία μετρίου ανέμου. Η παρουσία μετρίου ανέμου γέρνει τις φλόγες και εκτρέπει την ανοδική πορεία των θερμών αερίων μαζών που αναπτύσσονται πάνω από το χώρο καύσης (στήλη καπνού) 45° προς την επιφάνεια του εδάφους σε γωνία περίπου μοιρών η οποία αυξάνεται ή μειώνεται ανάλογα με την περιοδική αυξομείωση της έντασης του ανέμου.

Η εκλυόμενη θερμότητα εξακολουθεί να εκπέμπεται κατά κύριο λόγο στον περιβάλλοντα χώρο με μορφή ακτινοβολίας, ωστόσο οι καύτρες που αρχικά ανυψώνονται με την βοήθεια των θερμών αερίων μαζών παρασύρονται με την βοήθεια του ανέμου σε μικρή ή μεγάλη απόσταση από το κυρίως μέτωπο της πυρκαγιάς. Κτίρια που βρίσκονται σε ευθεία προβολή με την περίμετρο πυρκαγιάς που αναπτύσσεται ταχύτερα με την βοήθεια του ανέμου σε σχέση με την υπόλοιπη περίμετρο, (κυρίως μέτωπο), δέχονται τις μεγαλύτερες ποσότητες καυτρών.

Στη περίπτωση αυτή ο κίνδυνος να προκληθεί νέα εστία πυρκαγιάς πέριξ ή εντός του κτιρίου είναι μεγάλος. Θα μπορούσε επίσης να διατυπωθεί ότι κτίρια που βρίσκονται στη πορεία εξέλιξης μιας δασικής πυρκαγιάς που καθοδηγείται από μέτριας εντάσεως γενικό άνεμο βρίσκονται σε κίνδυνο, πολύ πριν το κυρίως φλεγόμενο μέτωπο προσεγγίσει το κτίριο όπου η εγγύτητα και η διάρκεια έκθεσής του κτιρίου στις φλόγες θα καθορίσουν την μετάδοση ή μη της πυρκαγιάς (σχέδιο 3).

Παρουσία ισχυρού ανέμου. Η παρουσία ισχυρού ανέμου λυγίζει τις φλόγες προς το έδαφος, μειώνοντας κατά αυτόν τον τρόπο το χρόνο προθέρμανσης και ανάφλεξης της καύσιμης φυτικής ύλης με αποτέλεσμα να αυξάνεται η ταχύτητα εξάπλωσης της πυρκαγιάς. Ταυτόχρονα η παρουσία ισχυρού γενικού ανέμου εκτρέπει την ανοδική πορεία των θερμών αερίων μαζών που αναπτύσσονται

πάνω από το χώρο καύσης (στήλη καπνού) προς την επιφάνεια του εδάφους σε 45ο γωνία πολύ μεγαλύτερη των μοιρών, συνεισφέροντας συσσωρευτικά στη γρήγορη προθέρμανση και ταχύτερη ανάφλεξη των καύσιμων που βρίσκονται μπροστά από το φλεγόμενο μέτωπο και μεταφέροντας καύτρες σε μικρή απόσταση ενισχύει την εξάπλωση της πυρκαγιάς με την δημιουργία νέων εστιών με μεγάλη εγγύτητα στο κυρίως φλεγόμενο μέτωπο.

Η επίδραση αυτή του ισχυρού άνεμου έχει ως αποτέλεσμα για τα κτίρια που βρίσκονται άμεσα στη πορεία του φλεγόμενου μετώπου που αναπτύσσεται με μεγαλύτερη ταχύτητα (κυρίως μέτωπο) να δέχονται συσσωρευτικά, την θερμική ακτινοβολία που εκπέμπεται, την θερμότητα που μεταφέρουν οι θερμές αέριες μάζες και τις καύτρες μαζί με αλλά παράγωγα της καύσης. Στη περίπτωση αυτή ο κίνδυνος να προκληθεί πυρκαγιά πέριξ ή εντός του κτιρίου είναι ιδιαίτερα μεγάλος πολύ πριν το κυρίως φλεγόμενο μέτωπο προσεγγίσει το κτίριο όπου η εγγύτητα και η διάρκεια έκθεσής του κτιρίου στις φλόγες θα καθορίσουν την μετάδοση ή μη της πυρκαγιάς (σχέδιο 4).

4. Κίνδυνοι που διατρέχουν οι πολίτες εξαιτίας δασικών πυρκαγιών

Ο κίνδυνος που διατρέχουν οι πολίτες εξαιτίας δασικών πυρκαγιών προέρχεται, από την έκθεση του ανθρώπινου οργανισμού σε πολύ υψηλές θερμοκρασίες εξαιτίας της θερμότητας που παράγεται από την καύση της φυτικής βιομάζας, καθώς και από την έκθεση του ανθρώπινου οργανισμού σε παράγωγα καύσης (καπνός, αιωρούμενα σωματίδια, καύτρες) τα οποία διαχέονται στην ατμόσφαιρα.

Στις περιπτώσεις που στην πορεία εξέλιξης μιας πυρκαγιάς υπάρχει εμπλοκή και καύση και άλλων ειδών καύσιμης ύλης, πέραν της φυτικής βιομάζας, όπως οικοδομικών υλικών, απορριμμάτων, κλπ., ο κίνδυνος διαφοροποιείται ανάλογα με το είδος της καύσιμης ύλης.

Κατά τη διάρκεια μίας πυρκαγιάς, ο καπνός που παράγεται αποτελείται από πληθώρα αιωρούμενων σωματιδίων, η σύσταση των οποίων εξαρτάται από το είδος του καύσιμου υλικού. Οι επιπτώσεις στην υγεία από την εισπνοή αυτών των σωματιδίων, ποικίλλουν ανάλογα με τα χαρακτηριστικά της σύστασης τους, τη διάμετρο τους, τον βαθμό και τη διάρκεια έκθεσης, τις ατμοσφαιρικές συνθήκες, το επίπεδο της υγείας του κάθε ατόμου, καθώς και την αντίδραση του κάθε οργανισμού.

Ειδικότερα, σύμφωνα με την Δ1(δ)/ΓΠοικ.49362/04-08-2021 Εγκύκλιο του Υπουργείου Υγείας (ΑΔΑ:9ΣΤΧ465ΦΥΟ-627), η έκθεση στον καπνό μιας πυρκαγιάς ενδέχεται να προκαλέσει ερεθισμούς στα μάτια και την αναπνευστική οδό, βήχα, βρογχίτιδα, καθώς και να επιδεινώσει ή να πυροδοτήσει συμπτώματα κρίσης άσθματος και σε ορισμένες περιπτώσεις διαταραχή της αναπνευστικής λειτουργίας όπως δύσπνοια. Επίσης, σε άτομα με υποκείμενα νοσήματα ενδέχεται να συμβάλει σε διαταραχές ρυθμού της καρδιάς και σε ακραίες περιπτώσεις σε καρδιαγγειακά επεισόδια με κατάληξη τον θάνατο.

Συνεπώς στις περιπτώσεις που κρίνεται απαραίτητη η προστασία των πολιτών από τις επιπτώσεις του καπνού που εκλύεται από πυρκαγιά σε καύσιμα φυτικής προέλευσης, θα πρέπει τα ιδιαίτερα ευάλωτα άτομα με αναπνευστικά προβλήματα ή άσθμα, οι πάσχοντες από υπερευαισθησία της αναπνευστικής οδού, άτομα με καρδιαγγειακές ασθένειες, όπως επίσης και οι ηλικιωμένοι, τα παιδιά, τα βρέφη και οι έγκυες γυναίκες, να απομακρυνθούν άμεσα από την περιοχή που εξελίσσεται η πυρκαγιά ή να παραμείνουν εφόσον δεν συντρέχουν άλλοι λόγοι εντός των κατοικιών τους σε κλειστούς χώρους προφυλαγμένους από την είσοδο του καπνού.

Ένας ακόμα κίνδυνος που διατρέχουν οι πολίτες εξαιτίας δασικών πυρκαγιών είναι τα θερμικά εγκαύματα που προκαλούνται από την έκθεση του οργανισμού σε φλόγες ή σε θερμά αέρια. Ιδιαίτερα σημαντικός είναι ο κίνδυνος εγκαυμάτων του κατώτερου αναπνευστικού συστήματος, εξαιτίας της εισπνοής θερμών αερίων, ο οποίος μπορεί να προκαλέσει σημαντικές επιπλοκές και να καθορίσει την έκβαση των ασθενών, καθώς η παρουσία τους διπλασιάζει την θνητότητα του εγκαυματία.

Η θνητότητα των ασθενών με θερμικό έγκαυμα εξαρτάται από πολλούς παράγοντες. Σύμφωνα με σχετικές μελέτες η θνητότητα διαφοροποιείται και εξαρτάται από το σημείο, το μέγεθος και τη βαρύτητα του εγκαύματος, την ηλικία και την κατάσταση της υγείας του εγκαυματία, το φύλο του, τη συνύπαρξη αναπνευστικού εγκαύματος και την εισπνοή καπνού.

Με βάση τα ανωτέρω είναι σαφές ότι η πιθανότητα επιβίωσης ενός ατόμου ανεξαρτήτως ηλικίας, ελαχιστοποιείται εάν επιχειρήσει να απομακρυνθεί βαδίζοντας εκτεθειμένος σε υψηλές θερμοκρασίες, θερμά αέρια, καύτρες και εκλυόμενους καπνούς σε υπαίθριο χώρο που βρίσκεται στην πορεία εξέλιξης μιας δασικής πυρκαγιάς.

Επίσης η διαφυγή των πολιτών προς την παράκτια ζώνη δεν εγγυάται την ασφάλεια τους ειδικά όταν η δασική βλάστηση, έχει μεγάλη εγγύτητα με την παραλία. Στις περιπτώσεις αυτές ειδικά όταν η δασική πυρκαγιά έχει πορεία εξέλιξης προς την ακτογραμμή οι πολίτες που θα καταφύγουν στην παραλία θα βρεθούν εκτεθειμένοι σε υψηλές θερμοκρασίες, θερμά αέρια, καύτρες και εκλυόμενους καπνούς και η πιθανότητα επιβίωσης τους ελαχιστοποιείται εάν δεν εξασφαλισθεί η έγκαιρη απομάκρυνση τους με πλωτά μέσα εφόσον είναι δυνατή η προσέγγιση τους.

5. Κίνδυνοι που διατρέχουν τα κτίρια και οι πολίτες εξαιτίας πυρκαγιών σε αγροτικές εκτάσεις

Μια άλλη περίπτωση που θα πρέπει να ληφθεί υπόψη είναι ότι πολλές από τις κατοικημένες περιοχές στη χώρα μας συνορεύουν, ή περιβάλλονται από γεωργικά καλλιεργούμενες εκτάσεις (αγροτικές εκτάσεις) στις οποίες ο κίνδυνος εκδήλωσης πυρκαγιάς, ιδίως κατά την διάρκεια των θερινών μηνών, είναι πιθανός.

Στις εκτάσεις αυτές η διαθέσιμη προς καύση φυτική ύλη, συγκροτείται κυρίως από νεκρά/ξερά φυτικά υπολείμματα μεταξύ εναλλασσόμενων καλλιεργειών, ή από ποώδη/αγρωστώδη φυτά που αναπτύσσονται την άνοιξη κάτω από δενδρώδεις καλλιέργειες (ελαιοκτήματα, κλπ.), ή και σε ακαλλιέργητες εκτάσεις, τα οποία εφόσον δεν απομακρυνθούν, κατά την διάρκεια των θερινών μηνών παραμένουν σε ξερή κατάσταση γεγονός που αυξάνει την ευφλεκτότητά τους.

Στις πυρκαγιές που ενδέχεται να εκδηλωθούν κατά τη διάρκεια των θερινών μηνών, η καύση της ανωτέρω διαθέσιμης ξερής φυτικής ύλης είναι ταχεία. Υπό ευνοϊκές συνθήκες και εφόσον υπάρχει διαθέσιμη ποσότητα καύσιμης φυτικής ύλης και οριζόντια συνέχεια, η ταχεία καύση θα συμβάλει στην ταχύτερη εξέλιξη της πυρκαγιάς. Τα θερμικά φορτία που θα αναπτυχθούν στην περίπτωση αυτή, σε καμία περίπτωση δεν θα είναι ανάλογα με τα θερμικά φορτία που αναπτύσσονται σε δασικές πυρκαγιές στις οποίες η καύσιμη ύλη φυτικής προέλευσης είναι διαθέσιμη σε πολύ μεγαλύτερες ποσότητες.

Με βάση τις παραπάνω διαπιστώσεις αναφορικά με την αναμενόμενη συμπεριφορά των πυρκαγιών που εξελίσσονται στην επιφάνεια των γεωργικώς καλλιεργουμένων εδαφών (αγροτικές εκτάσεις), ο κίνδυνος μετάδοσης σε κτίρια από πυρκαγιές που εκδηλώνονται στις εκτάσεις αυτές, είναι σαφώς υποδεέστερος σε σχέση με τον κίνδυνο που διατρέχουν από δασικές πυρκαγιές. Ωστόσο η έκθεση στον καπνό και τα αιρούμενα σωματίδια που εκλύονται σε πυρκαγιές που εξελίσσονται σε γεωργικές εκτάσεις ενδέχεται να προκαλέσει ερεθισμό και διαταραχές στην αναπνευστική λειτουργία των πολιτών που διαβιούν ή βρίσκονται στην περιοχή ειδικά στις ευπαθείς ομάδες όπως αυτές αναφέρονται και περιγράφονται στην παράγραφο 4.

Βιβλιογραφία

1. S-290, *Intermediate wildland fire behavior NFES2891 (NWCG) NIFC Boise, US, 2008*.
2. S.Pyne, P. Andrews, R. Laven, *Wildland fire (second edition), Wiley 1996*
3. W.Teie , *Fire officer Handbook on Wildland Firefighting, D,Valley Press 1997*
4. *NWCG Fireline Handbook 3 , NIFC Boise, US, 2004*
5. Cohen JD (2000), *what is the wildland fire threat to Home, US Dep.of Forest Service, Missoula*
6. Cohen JD (2000) *Preventing disaster: home ignitability in the wildland–urban interface. Journal of Forestry 98, 15–21.*
7. Cohen JD (2008) *The wildland–urban interface fire problem. Forest HistoryToday (Fall), 20–26.*
8. Burgan, R. E. and R. C. Rothermel. 1984. *BEHAVE: Fire behavior prediction and fuel modeling system - FUEL subsystem. USDA For. Serv. Gen. Tech.*
9. Cohen JD (2022) *In a wildfire burning embers transported downwind are what cause most structures to burn. Wildfire to-day*
10. Rothermel, R. C. 1972. *A mathematical model for predicting fire spread in wildland fuels. USDA For. Serv. Res.*
11. M.J. Muller, S.P.Pegg and M.R.Rule “Determinants of death following burn injury”,2001, *British Journal of Surgery*

ΓΕΝΙΚΑ ΣΤΟΙΧΕΙΑ ΤΟΥ ΔΗΜΟΥ ΟΡΕΣΤΙΑΔΑΣ

Ο Δήμος ΟΡΕΣΤΙΑΔΑΣ έχει έδρα στην Ορεστιάδα και ανήκει στην Περιφερειακή Ενότητα Έβρου της Περιφέρειας Ανατολικής Μακεδονίας και Θράκης (ΠΑΜΘ). Έχει έκταση 955.591 km² και συνορεύει με τους ακόλουθους Δήμους:

- Νότια: με το Δήμο Διδυμοτείχου
- Βόρεια: με την Τουρκία και τη Βουλγαρία
- Ανατολικά: με την Τουρκία
- Δυτικά: με την Βουλγαρία
- Ο Δήμος ΟΡΕΣΤΙΑΔΑΣ διαιρείται διοικητικά στις ακόλουθες Δημοτικές Ενότητες, με τον αντίστοιχο μόνιμο πληθυσμό (απόφαση ΕΛΣΤΑΤ 2846/Β4-461/21-04-2023 "Αποτελέσματα της Απογραφής Πληθυσμού-Κατοικιών έτους 2021 που αφορούν στο Μόνιμο Πληθυσμό της Χώρας"):

(https://www.statistics.gr/news-announcements/-/asset_publisher/oj6VK3PQ0oCe/content/apot-mon-d-k)

ΔΗΜΟΣ ΟΡΕΣΤΙΑΔΑΣ (Έδρα: Ορεστιάς, η)	31.686
ΔΗΜΟΤΙΚΗ ΕΝΟΤΗΤΑ ΟΡΕΣΤΙΑΔΟΣ	22.005
ΔΗΜΟΤΙΚΗ ΕΝΟΤΗΤΑ ΒΥΣΣΑΣ	4.378
ΔΗΜΟΤΙΚΗ ΕΝΟΤΗΤΑ ΚΥΠΡΙΝΟΥ	1.732
ΔΗΜΟΤΙΚΗ ΕΝΟΤΗΤΑ ΤΡΙΓΩΝΟΥ	3.571

Στο **Παράρτημα Ζ** παρατίθεται αναλυτική κατάσταση όλων των οικισμών του Δήμου ΟΡΕΣΤΙΑΔΑΣ με τον αντίστοιχο πληθυσμό (ΕΛΣΤΑΤ 2021 - 2011)

Οργανισμός Εσωτερικής υπηρεσίας του Δήμου ΟΡΕΣΤΙΑΔΑΣ εγκρίθηκε με την 15738/30-09-2011 (2364/Β'/2011) Απόφαση Γενικού Γραμματέα Αποκεντρωμένης Διοίκησης Μακεδονίας - Θράκης και τροποποιήθηκε με την 23588/8-10-2014 (2875/Β'/2014).

Το Δήμαρχο Ορεστιάδας **Παπαδόπουλο Αδαμάντιο** επικουρούν οι ακόλουθοι Αντιδήμαρχοι:

1. **Χατζηπαναγιώτου Εμμανουήλ του Δημητρίου**, "κατά τόπον" Αντιδήμαρχος Δημοτικής Ενότητας Τριγώνου & Κυπρίνου με επιπλέον καθ' ύλην αρμοδιότητες του Γραφείου Απασχόλησης & Τουρισμού.
2. **Ναστούλης Βασίλειος του Γεωργίου**, "κατά τόπον" Αντιδήμαρχος Δημοτικής Ενότητας Βύσσας με επιπλέον καθ' ύλην αρμοδιότητες του Γραφείου Αγροτικής Ανάπτυξης.
3. **Γκιλιλούδη Χριστίνα του Άγγελου**, "κατά τόπον" Αντιδήμαρχος Δημοτικής Ενότητας Ορεστιάδας με επιπλέον καθ' ύλην αρμοδιότητες:
 - της Διεύθυνσης Διοικητικών υπηρεσιών
 - της Διεύθυνσης ΚΕΠ
 - του Γραφείου Παιδείας Δια Βίου Μάθησης (εκτός αρμοδιοτήτων Πολιτισμού)
 - του Τμήματος Βρεφονηπιακών Σταθμών
 - της Διεύθυνσης Κοινωνικής Μέριμνας & Πρόνοιας
4. **Σταυρίδης Απόστολος του Παναγιώτη**, με καθ' ύλην αρμοδιότητες της Διεύθυνσης Οικονομικών Υπηρεσιών.
5. **Αστεριάδης Μαργαρίτης του Αντωνίου** με καθ' ύλην αρμοδιότητες:
 - της Διεύθυνσης Περιβάλλοντος, Καθαριότητας και Πρασίνου (όπου υπάγεται και το τμήμα Περιβάλλοντος και Πολιτικής Προστασίας, μέχρι τη σύσταση Αυτοτελούς Τμήματος Πολιτικής Προστασίας) πλην των αρμοδιοτήτων του Γραφείου Περισυλλογής-Φροντίδας Αδέσποτων Ζώων

- του Γραφείου Αδειοδοτήσεων & Ρύθμισης Εμπορικών Δραστηριοτήτων
6. **Παπαλαμπίδης Ζήσης του Δημητρίου**, με καθ' ύλην αρμοδιότητες της Διεύθυνσης Τεχνικών Υπηρεσιών και του αυτοτελούς Τμήματος Προγραμματισμού Ανάπτυξης & Πληροφορικής.
7. **Τσομπανίδης Αντώνιος του Γεωργίου** με καθ' ύλην αρμοδιότητες:
- του Τμήματος Προστασίας Τρίτης Ηλικίας & Ευπαθών Κοινωνικών Ομάδων
 - του Τμήματος Κοινωνικής Προστασίας Παιδείας & Πολιτισμού (εκτός των αρμοδιοτήτων του Γραφείου Παιδείας Δια Βίου Μάθησης & Πολιτισμού-Αθλητισμού)
 - του Τμήματος Δημοτικής Αστυνομίας
 - του Γραφείου Περισυλλογής-Φροντίδας Αδέσποτων Ζώων
 - του Γραφείου Δημοτικών Σφαγείων.
8. **Δημούτσης Παντελής του Ευάγγελου**, με καθ' ύλην αρμοδιότητες του Τμήματος Αθλητισμού καθώς και όσον αφορά αρμοδιότητες Αθλητισμού του Γραφείου Παιδείας, Δια Βίου Μάθησης & Πολιτισμού
9. **Μπραϊκούδη Ευαγγελία του Βασιλείου**, με καθ' ύλην αρμοδιότητες:
- της Διεύθυνσης Πολιτισμού & Καλλιτεχνικής Παιδείας
 - της Διεύθυνσης Έρευνας & Ανάπτυξης
 - του Γραφείου Παιδείας Δια Βίου Μάθησης & Πολιτισμού, μόνο όσον αφορά τις αρμοδιότητες Πολιτισμού.

Στα διοικητικά όρια του Δήμου έχουν την έδρα τους οι ακόλουθοι φορείς και υπηρεσίες:

- Διεύθυνση Αστυνομίας Ορεστιάδας.
- Πυροσβεστική Υπηρεσία Ορεστιάδας / Πυροσβεστικό Κλιμάκιο Δικαίων.
- Κέντρο Υγείας Ορεστιάδας και Κέντρο Υγείας Δικαίων.
- Αρμόδια Δασική Υπηρεσία Δασαρχείο Διδυμοτείχου / Δασονομείο Ορεστιάδας.
- Διεύθυνση Αγροτικής Οικονομίας και Κτηνιατρικής (Δ.Α.Ο.Κ.)
- Πρωτοδικείο Ορεστιάδας.
- Δ.Ο.Υ. Ορεστιάδας.

ΜΕΡΟΣ 1**ΕΙΣΑΓΩΓΗ****ΜΕΡΟΣ 1. ΕΙΣΑΓΩΓΗ****1.1 Ιστορικό σύνταξης προηγούμενων εκδόσεων**

Σε εφαρμογή του άρθρου 17 του Ν.3013/2002, που ρυθμίζονται τα σχετικά με την κατάρτιση των σχεδίων πολιτικής προστασίας και τους υπόχρεους, προς τούτο, αρμόδιους κεντρικούς και περιφερειακούς φορείς και οργανισμούς κοινής ωφέλειας, εκδόθηκε η Υπουργική Απόφαση 1299/7-4-2003 «Έγκριση του από 7.4.2003 Γενικού Σχεδίου Πολιτικής Προστασίας με τη συνθηματική λέξη ΞΕΝΟΚΡΑΤΗΣ» (ΦΕΚ 423/Β'/2003).

Σύμφωνα με την ανωτέρω Υπουργική Απόφαση (σελ 5822, και Προσθήκη 2 στο Παράρτημα Α σελ 5835) οι Δήμοι της χώρας συντάσσουν μνημόνια ενεργειών για την αντιμετώπιση κινδύνων από φυσικές, τεχνολογικές και λοιπές καταστροφές. Επιπλέον, στο άρθρο 63 του Ν.3852/2010, αναφέρεται ότι στις αρμοδιότητες της Εκτελεστικής Επιτροπής του Δήμου είναι να εισηγείται τα σχέδια αντιμετώπισης εκτάκτων αναγκών και φυσικών καταστροφών, σε εναρμόνιση με τα αντίστοιχα σχέδια της Περιφέρειας και του Υπουργείου Προστασίας του Πολίτη.

Το 2010, 2011 και 2013 Γενική Γραμματεία Πολιτικής Προστασίας εξέδωσε και αναθεώρησε το Γενικό Σχέδιο Αντιμετώπισης Εκτάκτων Αναγκών Εξαιτίας Δασικών Πυρκαγιών, όπου προβλέφθηκε η σύνταξη από τους Δήμους ενός παραρτήματος (Παράρτημα Ι') το οποίο είχε τα χαρακτηριστικά μνημονίου ενεργειών και στο οποίο περιγράφονταν τα κάτωθι:

- ονομαστική κατάσταση των υπευθύνων του Δήμου Ορεστιάδας για την υλοποίηση των δράσεων Πολιτικής Προστασίας στα πλαίσια εφαρμογής του Γενικού Σχεδίου Αντιμετώπισης Εκτάκτων Αναγκών Εξαιτίας Δασικών Πυρκαγιών, καθώς και των αναπληρωτών τους, με τα στοιχεία επικοινωνίας τους (ονοματεπώνυμο, τίτλος, θέση, ιδιότητα / ειδικότητα, τηλέφωνα, φαξ)
- κατάλογος των επιχειρησιακά έτοιμων μέσων που διαθέτει ο Δήμος Ορεστιάδας, για την υλοποίηση των δράσεων Πολιτικής Προστασίας στα πλαίσια εφαρμογής του Γενικού Σχεδίου Αντιμετώπισης Εκτάκτων Αναγκών Εξαιτίας Δασικών Πυρκαγιών (μηχανήματα έργων, οχήματα μεταφοράς προσωπικού, κλπ)
- μνημόνια συνεργασίας με ιδιωτικούς φορείς για την εξασφάλιση επιπλέον πόρων προς ενίσχυση του έργου τους.

Το ανωτέρω Παράρτημα Ι' υποβάλλονταν στην Εκτελεστική Επιτροπή του Δήμου Ορεστιάδας προκειμένου να εγκριθεί από τον Δήμαρχο, στο πλαίσιο εφαρμογής των άρθ. 62 και 63 του Ν.3852/2010.

Συνεπώς, το σχέδιο του Δήμου Ορεστιάδας αποτελούνταν από τον κορμό και τα παραρτήματα του Γενικού Σχεδίου Αντιμετώπισης Εκτάκτων Αναγκών Εξαιτίας Δασικών Πυρκαγιών – που είναι κοινά για όλους τους Δήμους και διασφαλίζουν την εναρμόνισή τους με τα αντίστοιχα σχέδια της Περιφέρειας και του Υπουργείου Προστασίας του Πολίτη – με την προσθήκη του Παραρτήματος Ι', ξεχωριστού για κάθε Δήμο, που περιέχει το μνημόνιο ενεργειών και το ανθρώπινο δυναμικό και

μέσα, που θα χρησιμοποιήσει ο Δήμος Ορεστιάδας για την υλοποίηση των δράσεων Πολιτικής Προστασίας α) για την υποστήριξη του έργου του Πυροσβεστικού Σώματος στην καταστολή δασικών πυρκαγιών, ο οποίος διενεργείται με βάση τον επιχειρησιακό του σχεδιασμό και β) για την αποτελεσματική αντιμετώπιση εκτάκτων αναγκών και την άμεση/βραχεία διαχείριση των συνεπειών τους.

Μετά την προσθήκη και έγκριση του Παρατήματος Ι' από τον Δήμαρχο, το σχέδιο του Δήμου Ορεστιάδας, θεωρούνταν άμεσα εκτελεστό και δεν έχρηζε περαιτέρω εγκρίσεως, δεδομένου ότι το Γενικό Σχέδιο Αντιμετώπισης Εκτάκτων Αναγκών Εξαιτίας Δασικών Πυρκαγιών είχε τύχει της εγκρίσεως του Γενικού Γραμματέα Πολιτικής Προστασίας.

Με την 4^η έκδοση του Γενικού Σχεδίου Αντιμετώπισης Εκτάκτων Αναγκών Εξαιτίας Δασικών Πυρκαγιών με την κωδική ονομασία «ΙΟΛΑΟΣ» της ΓΓΠΠ, το οποίο διαβίβασε με υπ' αριθ. 8797/06-12-2019 (ΑΔΑ: ΩΠ8Α46ΜΤΛΒ-ΥΤΧ) έγγραφό της σε όλους τους εμπλεκόμενους φορείς και για λόγους εναρμόνισης του σχεδιασμού Πολιτικής Προστασίας των Δήμων για την Αντιμετώπιση Εκτάκτων Αναγκών Εξαιτίας Δασικών Πυρκαγιών με το Γενικό Σχέδιο Αντιμετώπισης Εκτάκτων Αναγκών Εξαιτίας Δασικών Πυρκαγιών με την κωδική ονομασία «ΙΟΛΑΟΣ» (4^η έκδοση), καθώς και με τα Σχέδια Αντιμετώπισης Εκτάκτων Αναγκών Εξαιτίας Δασικών Πυρκαγιών των Περιφερειών (άρθρο 63, παρ. θ' του Ν3852/2010), ο σχεδιασμός των Δήμων συντάσσεται πλέον υπό τη μορφή σχεδίου σε επίπεδο Δήμου, σύμφωνα με τις οδηγίες σχεδίασης της ΓΓΠΠ (όπως αυτές αναφέρονται αναλυτικά στην παράγραφο 15.2 του Γενικού Σχεδίου Αντιμετώπισης Εκτάκτων Αναγκών Εξαιτίας Δασικών Πυρκαγιών με την κωδική ονομασία «ΙΟΛΑΟΣ»)

Το έτος 2023, η Δ/ση Σχεδιασμού Αντιμετώπισης Εκτάκτων Αναγκών της ΓΓΠΠ, έχοντας υπόψη ότι από τη 4η έκδοση του σχεδίου επήλθαν εκ νέου διοικητικές και οργανωτικές αλλαγές οι οποίες αφορούσαν κατά κύριο λόγο φορείς της κεντρικής διοίκησης (μετονομασία υπουργείων, αλλαγές υπαγωγής φορέων, κλπ.), έκρινε αναγκαία την επικαιροποίηση και αναθεώρηση του ανωτέρω σχεδίου. Στο πλαίσιο αυτό η Δ/ση Σχεδιασμού Αντιμετώπισης Εκτάκτων Αναγκών της ΓΓΠΠ προχώρησε στην 5η έκδοση του Γενικού Σχεδίου Αντιμετώπισης Εκτάκτων Αναγκών εξαιτίας Δασικών Πυρκαγιών με την κωδική ονομασία «ΙΟΛΑΟΣ 2».

Το παρόν σχέδιο επικαιροποιεί τα στοιχεία των αιρετών εκπροσώπων του Δήμου, λόγω των αλλαγών που επήλθαν εξαιτίας των τελευταίων δημοτικών εκλογών 2023.

Από τον Δήμο Ορεστιάδας συμμετείχε στη επικαιροποίηση του ανωτέρω σχεδίου με την κωδική ονομασία "ΙΟΛΑΟΣ 2/1η Επικαιροποίηση" ο υπάλληλος του Δήμου:

- Κοσπαντισίδης Κωνσταντίνος, ΠΕ Γεωτεχνικών (Δασολόγος), Αναπληρωτής Προϊστάμενος Τμήματος Περιβάλλοντος και Πολιτικής Προστασίας.

1.2 Χαρακτηρισμός βαθμού ασφαλείας:

ΑΔΙΑΒΑΘΜΗΤΟ

1.3 Έναρξη ισχύος και εξουσιοδότηση εφαρμογής του Σχεδίου

Η ημερομηνία έναρξης ισχύος του παρόντος Σχεδίου Αντιμετώπισης Εκτάκτων Αναγκών Εξ Αιτίας Δασικών Πυρκαγιών του Δήμου Ορεστιάδας με την κωδική ονομασία "ΙΟΛΑΟΣ 2/1η Επικαιροποίηση" ορίζεται η **04/03/2024**

Το παρόν Σχέδιο συντάχτηκε από το Γραφείο Πολιτικής Προστασίας του Δήμου Ορεστιάδας σύμφωνα με τις οδηγίες σχεδίασης της ΓΓΠΠ, όπως αυτές αναφέρονται αναλυτικά στην παράγραφο

15.2 του Γενικού Σχεδίου Αντιμετώπισης Εκτάκτων Αναγκών Εξαιτίας Δασικών Πυρκαγιών με την κωδική ονομασία «ΙΟΛΑΟΣ 2» της ΓΓΠΠ, το οποίο διαβίβασε με υπ' αριθ. Α1309/28-04-2023 (ΑΔΑ: ΡΣΛΘ46ΝΠΙΘ-ΝΛ5) έγγραφό της.

1.4 Οδηγίες για την ενεργοποίηση και εφαρμογή του Σχεδίου

Το Πυροσβεστικό Σώμα έχει την ευθύνη και τον επιχειρησιακό σχεδιασμό της καταστολής των πυρκαγιών και την παροχή συνδρομής για τη διάσωση των ατόμων και υλικών αγαθών, που απειλούνται από αυτές (άρθρο 74, του Ν.4662/2020 όπως ισχύει).

Ως «επιχειρησιακός σχεδιασμός» νοείται η οργάνωση, η διαχείριση και ο συντονισμός όλων των εμπλεκόμενων δυνάμεων και μέσων πυρόσβεσης και διάσωσης, συμπεριλαμβανομένου και του εξοπλισμού αυτών. Ο «επιχειρησιακός σχεδιασμός» περιλαμβάνει ενέργειες, που εξασφαλίζουν τον έγκαιρο εντοπισμό, αναγγελία και επέμβαση, ώστε να επιτυγχάνεται η άμεση και αποτελεσματική αντιμετώπιση των πυρκαγιών και των κινδύνων, που απορρέουν από αυτές (άρθρο 74 Ν.4662/2020).

Ειδικότερα, οι δράσεις που αφορούν στην αντιμετώπιση δασικών πυρκαγιών (έλεγχος και καταστολή δασικής πυρκαγιάς) πραγματοποιούνται καταρχήν σε τοπικό επίπεδο από τις κατά τόπους αρμόδιες υπηρεσίες του Πυροσβεστικού Σώματος και σύμφωνα με τα επιχειρησιακά σχέδια αυτών.

Το έργο αυτό δύναται να υποστηρίζεται και από άλλους φορείς πολιτικής προστασίας, όπως προβλέπεται στην ΚΥΑ 12030/Φ109.1/1999. Η συνδρομή των λοιπών επιχειρησιακά εμπλεκόμενων φορέων στο έργο του ΠΣ, πραγματοποιείται κατόπιν σχετικού αιτήματος του επικεφαλής Αξιωματικού των επιχειρήσεων καταστολής.

Τα μέσα των φορέων τα οποία διατίθενται για την υποστήριξη του έργου του ΠΣ για τον έλεγχο και την καταστολή των δασικών πυρκαγιών (υδροφόρες, μηχανήματα, κλπ) κατόπιν σχετικού αιτήματος του ΠΣ, εντάσσονται επιχειρησιακά υπό τον επικεφαλής Αξιωματικό των επιχειρήσεων καταστολής, ο οποίος έχει και την ευθύνη αξιοποίησής τους σε τοπικό επίπεδο (άρθρο 1 παρ. 3 της ΚΥΑ 12030/Φ109.1/1999).

Ο συντονισμός της διάθεσης των μέσων του Δήμου Ορεστιάδας για την υποστήριξη του έργου του ΠΣ για τον έλεγχο και την καταστολή των δασικών πυρκαγιών, αποτελεί αρμοδιότητα του Δημάρχου Ορεστιάδας στο πλαίσιο εφαρμογής του Ν.3013/2002 όπως ισχύει, του Ν.4662/2020, της Υ.Α. 1299/7-4-2003 (ΞΕΝΟΚΡΑΤΗΣ) και του Ν.3852/2010 όπως ισχύει.

Το παρόν σχέδιο ενεργοποιείται και εφαρμόζεται σε καθημερινή βάση κατά τη διάρκεια της αντιπυρικής περιόδου (ή όταν αυτό απαιτείται εκτός της αντιπυρικής περιόδου) για την λήψη μέτρων και την υλοποίηση δράσεων:

- αυξημένης ετοιμότητας εν όψει επαπειλούμενου κινδύνου για την εκδήλωση δασικών πυρκαγιών
- υποστήριξης του πυροσβεστικού σώματος στο έργο της καταστολής δασικών πυρκαγιών
- αντιμετώπισης εκτάκτων αναγκών και διαχείρισης των συνεπειών λόγω δασικών πυρκαγιών

Το παρόν σχέδιο Αντιμετώπισης Εκτάκτων Αναγκών Εξ Αιτίας Δασικών Πυρκαγιών του Δήμου Ορεστιάδας δεν αποτελεί επιχειρησιακό σχέδιο του Πυροσβεστικού Σώματος για την αναγγελία, τον έλεγχο και την καταστολή δασικών πυρκαγιών, αλλά σκοπός του είναι η συντονισμένη απόκριση όλων των εμπλεκόμενων φορέων πολιτικής προστασίας σε τοπικό επίπεδο α) για την υποστήριξη του έργου του Πυροσβεστικού Σώματος στην καταστολή δασικών πυρκαγιών, ο οποίος διενεργείται με βάση τον επιχειρησιακό του σχεδιασμό και β) για την αποτελεσματική αντιμετώπιση εκτάκτων αναγκών και την άμεση/βραχεία διαχείριση των συνεπειών τους.

Διευκρινίζεται ότι η έκδοση απόφασης κήρυξης της περιοχής σε κατάσταση έκτακτης ανάγκης πολιτικής προστασίας δεν αποτελεί προϋπόθεση ενεργοποίησης και εφαρμογής του παρόντος σχεδίου.

Ως συντονισμός στο παρόν Σχέδιο Αντιμετώπισης Εκτάκτων Αναγκών Εξ Αιτίας Δασικών Πυρκαγιών του Δήμου Ορεστιάδας νοείται η οργάνωση και διατήρηση της συνεργασίας μεταξύ των διαφόρων οργανικών μονάδων του Δήμου Ορεστιάδας, καθώς και μεταξύ φορέων ή υπηρεσιών ή άλλου εμπλεκόμενου δυναμικού και μέσων πολιτικής προστασίας σε τοπικό επίπεδο για την εξασφάλιση ενιαίας και συγχρονισμένης δράσης.

Επισημαίνεται ότι το θεσμικό πλαίσιο αποτελεί τη βάση για την υλοποίηση σειράς δράσεων οι οποίες δύναται να διαφοροποιούνται σε κάθε συμβάν, ανάλογα με τις απαιτήσεις διαχείρισης του καταστροφικού φαινομένου, από τους εμπλεκόμενους φορείς και δεν είναι περιοριστικό όσον αφορά το εύρος των δράσεων αυτών, είτε για την υποστήριξη του έργου της καταστολής των δασικών πυρκαγιών, που αποτελεί ευθύνη του Πυροσβεστικού Σώματος, είτε για την αντιμετώπιση εκτάκτων αναγκών και την άμεση/βραχεία διαχείριση των συνεπειών από την εκδήλωση δασικών πυρκαγιών.

ΜΕΡΟΣ 2**ΣΚΟΠΟΣ / ΣΤΟΧΟΙ /
ΑΝΑΛΥΣΗ ΚΙΝΔΥΝΟΥ/
ΙΔΕΑ ΕΠΙΧΕΙΡΗΣΕΩΝ****ΜΕΡΟΣ 2. ΣΚΟΠΟΣ / ΣΤΟΧΟΙ / ΑΝΑΛΥΣΗ ΚΙΝΔΥΝΟΥ / ΙΔΕΑ ΕΠΙΧΕΙΡΗΣΕΩΝ****2.1 Σκοπός**

Με το Σχέδιο Αντιμετώπισης Εκτάκτων Αναγκών Εξ Αιτίας Δασικών Πυρκαγιών του Δήμου Ορεστιάδας επιδιώκεται η άμεση και συντονισμένη απόκριση των εμπλεκόμενων Φορέων σε Τοπικό επίπεδο:

- για την υποστήριξη του έργου του Πυροσβεστικού Σώματος στην καταστολή των δασικών πυρκαγιών
- για την αποτελεσματική αντιμετώπιση εκτάκτων αναγκών εξαιτίας δασικών πυρκαγιών και την άμεση διαχείριση των συνεπειών τους, δράσεις που αποβλέπουν στην προστασία της ζωής, της υγείας και της περιουσίας των πολιτών, καθώς και στην προστασία του φυσικού περιβάλλοντος, των πλουτοπαραγωγικών πηγών και των υποδομών της χώρας.

Προϋπόθεση για την επίτευξη του σκοπού αυτού είναι η συνέργεια, η συνεργασία και η διαλειτουργικότητα των εμπλεκόμενων Φορέων σε Τοπικό επίπεδο.

2.2 Αντικειμενικοί Στόχοι

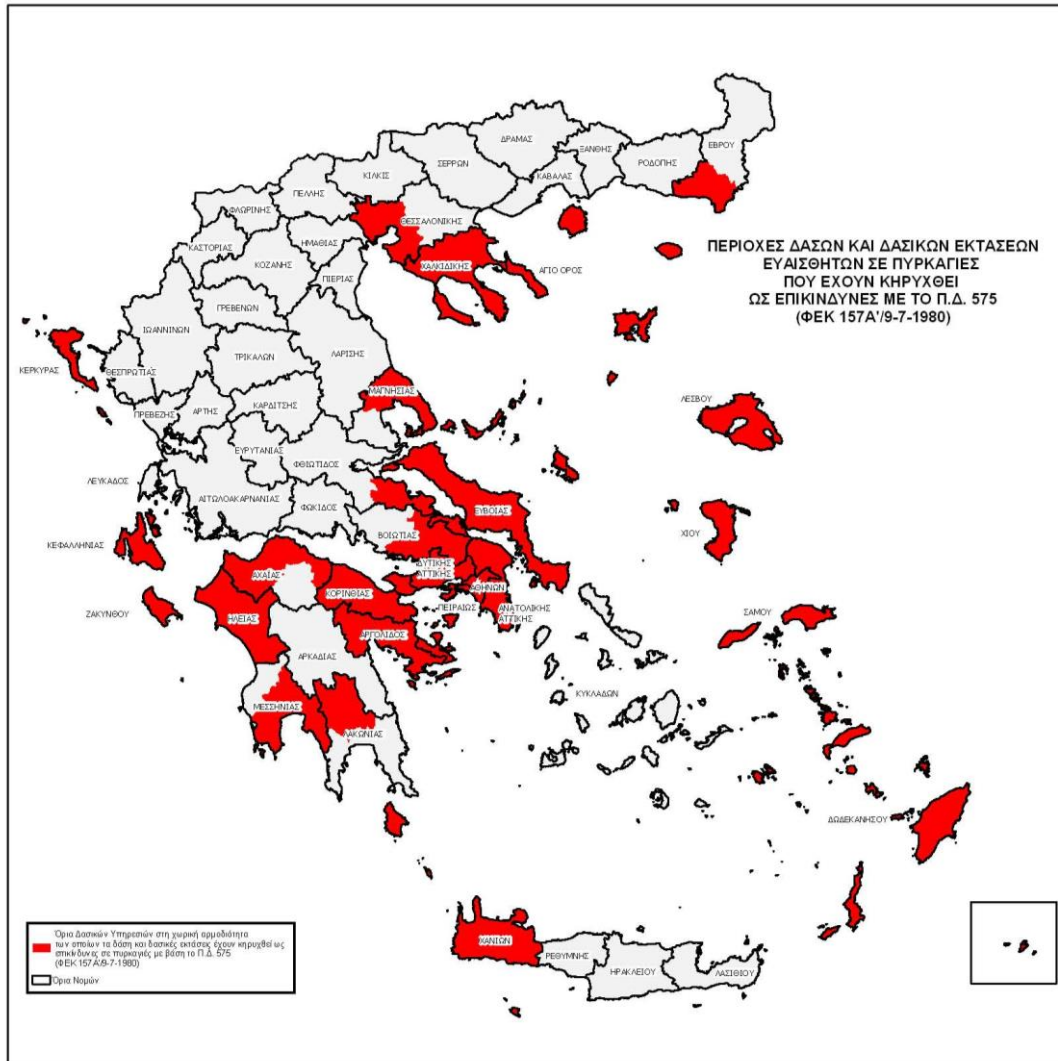
- Προσδιορισμός ρόλων και αρμοδιοτήτων όλων των εμπλεκόμενων Φορέων σε Τοπικό επίπεδο και σε όλες τις φάσεις κινητοποίησης του συστήματος Πολιτικής Προστασίας.
- Συντονισμένη δράση των εμπλεκόμενων εκ της αποστολής τους Φορέων σε τοπικό επίπεδο στην υποστήριξη του έργου της καταστολής των δασικών πυρκαγιών που αποτελεί ευθύνη του Πυροσβεστικού Σώματος, συμπεριλαμβανομένης και της αναγγελίας για την έγκαιρη κινητοποίηση του μηχανισμού με στόχο τον έλεγχο των επεισοδίων δασικών πυρκαγιών σε αρχικό στάδιο.
- Συντονισμένη δράση των εμπλεκόμενων Φορέων σε τοπικό επίπεδο στην αντιμετώπιση εκτάκτων αναγκών εξαιτίας δασικών πυρκαγιών και στην άμεση/βραχεία διαχείριση των συνεπειών τους.

2.3 Ανάλυση Κινδύνου – Κατάσταση – Παραδοχές – Προϋποθέσεις- Παράμετροι Σχεδιασμού**2.3.1 Ανάλυση Κινδύνου**

Οι ιδιαίτερα επικίνδυνες περιοχές της χώρας για την εκδήλωση πυρκαγιών σε δάση και δασικές εκτάσεις αναφέρονται στο ΠΔ 575/1980 (ΦΕΚ 157/Α/1980), το οποίο εκδόθηκε κατ' εφαρμογή του αρθ. 25 του Ν. 998/1979 (ΦΕΚ 289/Α'/1979) και απεικονίζονται στον ακόλουθο **Χάρτη 2**.

Με βάση τα άρθρα 23 & 25 του Ν. 998/79 προκύπτει η υποχρέωση (για τους Φορείς, που αναφέρονται για δράσεις που προσδιορίζονται στην ΚΥΑ 12030 /Φ.109.1/1999 για την αντιμετώπιση των δασικών πυρκαγιών) ανάπτυξης μηχανισμού και υποχρεωτικής λήψης μέτρων έτσι ώστε να υπάρχει

άμεσος έλεγχος των δασικών πυρκαγιών που ενδέχεται να εκδηλωθούν από 1ης Μαΐου μέχρι 31ης Οκτωβρίου. Η περίοδος αυτή προσδιορίζεται ως αντιπυρική περίοδος (αρθ. 1, ΚΥΑ 12030 /Φ.109.1/1999).



ΠΡΟΕΔΡΙΚΟΝ ΔΙΑΤΑΓΜΑ ΥΠ' ΑΡΙΘ. 575 (ΦΕΚ 157Α/9-7-1980)
 "Περί κηρύξεως ιδιαίτερας ευαίσθητων εις πυρκαγιάς περιοχών δασών και δασικών εκτάσεων ως επικινδύνων."

Κηρύσσονται, κατά το άρθρον 25 του Ν.998/79 ως επικινδύνοι περιοχαι δασών και δασικών εκτάσεων της Χώρας αι εμπύπτουσαι εις την τοπικήν αρμοδιότητα των ως έπειτα δασικών υπηρεσιών:

- α) Διευθύνσεις Δασών Κεφαλληνίας, Ζακύνθου, Κερκύρας, Λέσβου, Σάμου, Χανίων και Χίου.
- β) Δασαρχεία Αλεξανδρουπόλεως, Αρναίας, Πολυγύρου, Κασσάνθρας, Θάσου, Θεσσαλονίκης, Σκοπέλου, Βόλου, Αταλάντης, Ιστιαίας, Λιμνής, Χαλκίδος, Θηβών, Πάρνηθος, Πεντέλης, Καπανδριτίου, Λαυρίου, Αιγάλεω, Παρακωίς, Ρόδου, Κω, Μεγαρού, Πόρου, Κορίνθου, Ξυλοκάστρου, Αγίου, Πατρών, Αμαλιάδος, Πύργου, Ολυμπίας, Καλαμάτας, Σπάρτης και Κρανιδίου.

Χάρτης 2: Οι ιδιαίτερα επικίνδυνες περιοχές της χώρας για την εκδήλωση πυρκαγιών σε δάση και δασικές εκτάσεις

Με βάση το ΠΔ 575/1980, ο Δήμος ΟΡΕΣΤΙΑΔΑΣ δεν ανήκει στις ιδιαίτερα επικίνδυνες περιοχές της χώρας για την εκδήλωση πυρκαγιών σε δάση και δασικές εκτάσεις

2.3.2 Ημερήσιος Χάρτης Πρόβλεψης Κινδύνου Πυρκαγιάς

Στο πλαίσιο υποστήριξης της Διοίκησης και ενημέρωσης των πολιτών, με στόχο την αποτελεσματικότερη αντιμετώπιση των δασικών πυρκαγιών και σε εφαρμογή του Γενικού Σχεδίου Πολιτικής Προ-

στασίας με τη συνθηματική λέξη "Ξενοκράτης", καθώς και του εγκεκριμένου «Γενικού Σχεδίου Αντιμετώπισης Εκτάκτων Αναγκών εξαιτίας δασικών πυρκαγιών "ΙΟΛΑΟΣ 2"» (5η έκδοση), συντάσσεται και εκδίδεται κάθε χρόνο κατά τη διάρκεια της αντιπυρικής περιόδου Ημερήσιος Χάρτης Πρόβλεψης Κινδύνου Πυρκαγιών με ευθύνη της Γενικής Γραμματείας Πολιτικής Προστασίας του Υπουργείου Κλιματικής Κρίσης και Πολιτικής Προστασίας (άρθ.30 του Ν. 4964/2022).

Τονίζεται ότι ο Ημερήσιος Χάρτης Πρόβλεψης Κινδύνου Πυρκαγιάς δεν πρέπει να συγχέεται με την ανάλυση κινδύνου, η οποία προσδιορίζεται στην παράγραφο 2.3.1 του παρόντος.

Ο Χάρτης Πρόβλεψης Κινδύνου Πυρκαγιάς¹¹ έχει ως κύριο στόχο να ενημερώσει τους φορείς που εμπλέκονται στην αντιμετώπιση των δασικών πυρκαγιών, για τις περιοχές στις οποίες το επόμενο 24-ωρο είναι μεγάλη η επικινδυνότητα εκδήλωσης και εξάπλωσης δασικών πυρκαγιών και σε καμία περίπτωση δεν προβλέπει την εξέλιξη μιας πυρκαγιάς σε πραγματικό χρόνο.

Ο ανωτέρω χάρτης, αποτελεί αναπόσπαστο μέρος του σχεδιασμού αντιμετώπισης των δασικών πυρκαγιών, που συμβάλει αποτελεσματικά στην προληπτική οργάνωση και το συντονισμό για την ετοιμότητα των εμπλεκόμενων φορέων καθώς και στην ευαισθητοποίηση των πολιτών για την αποτροπή έναρξης δασικών πυρκαγιών από αμέλεια.

Η σύνταξη του Ημερήσιου Χάρτη Πρόβλεψης Κινδύνου Πυρκαγιάς γίνεται από την ομάδα έκδοσης του Ημερήσιου Χάρτη Πρόβλεψης Κινδύνου Πυρκαγιάς, η οποία απαρτίζεται από επιστήμονες με ειδικές γνώσεις και πολύχρονη εμπειρία στο αντικείμενο αυτό (Δασολόγοι, Μετεωρολόγοι).

Ο Ημερήσιος Χάρτης Πρόβλεψης Κινδύνου Πυρκαγιάς της Γενικής Γραμματείας Πολιτικής Προστασίας, εκδίδεται από **1 Μαΐου έως 31 Οκτωβρίου** εκάστου έτους. Η εκπόνηση του Χάρτη ολοκληρώνεται μέχρι την 12:30 της προηγούμενης ημέρας από την ημέρα για την οποία αυτός ισχύει. Δηλαδή, ο Ημερήσιος Χάρτης Πρόβλεψης Κινδύνου Πυρκαγιάς **ισχύει για την επόμενη ημέρα από την ημέρα έκδοσής του.**

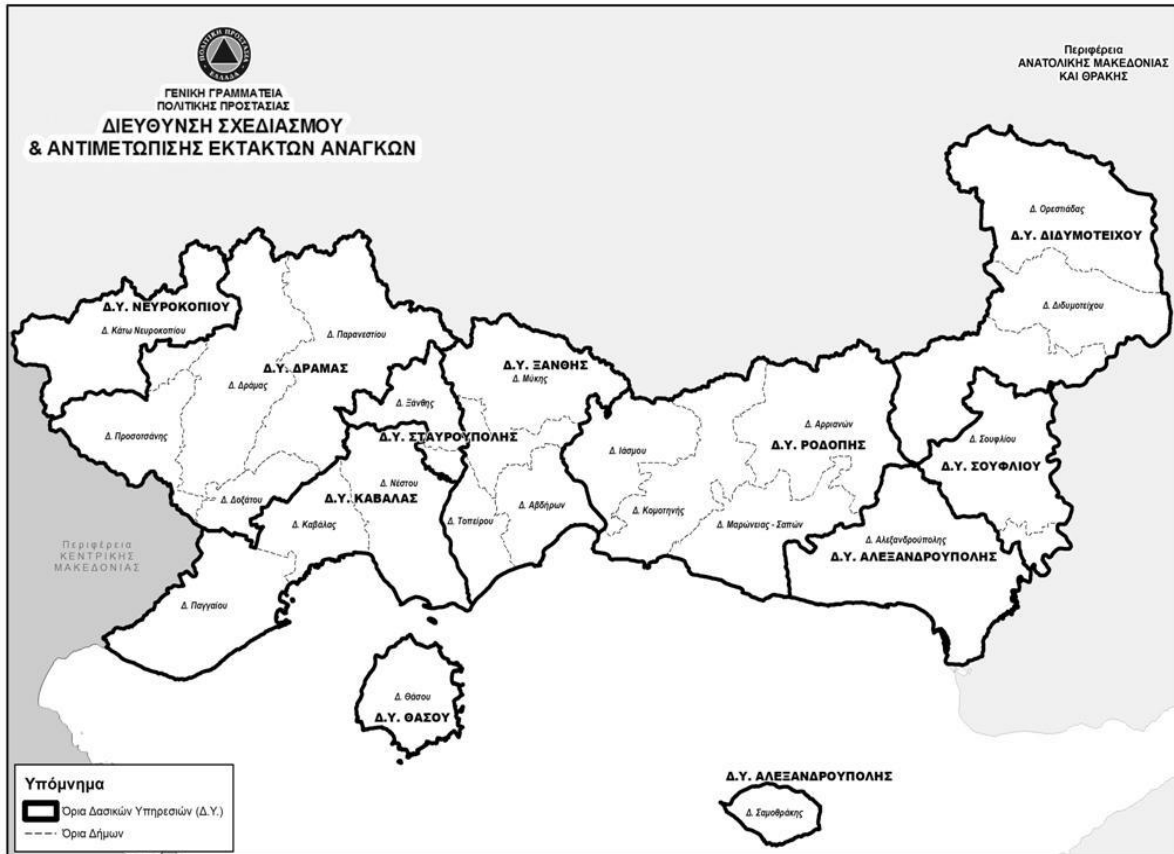
Το ελάχιστο γεωγραφικό διαμέρισμα στο οποίο θα εκτιμάται ο κίνδυνος στον Ημερήσιο Χάρτη Πρόβλεψης Κινδύνου Πυρκαγιάς είναι τα διοικητικά όρια των Δασαρχείων της χώρας, δεδομένου ότι συνδέονται με τα δασικά συμπλέγματα της Χώρας. Η παρουσίαση των στοιχείων σε μορφή χάρτη, έχει σαν σκοπό τη συγκριτική αξιολόγηση των διαφόρων περιοχών που απεικονίζονται.

Για την καλύτερη αξιοποίηση του Χάρτη Πρόβλεψης Κινδύνου Πυρκαγιάς, η Δ/ση Σχεδιασμού & Αντιμετώπισης Εκτάκτων Αναγκών της ΓΓΠΠ έχει αποτυπώσει χαρτογραφικά τα όρια των Δασικών Υπηρεσιών σε αντιπαραβολή με τα διοικητικά όρια των Καλλικρατικών Δήμων, σε επίπεδο Περιφέρειας (3389/20-06-2013 έγγραφο ΓΓΠΠ).

Ειδικότερα για τον Δήμο Ορεστιάδας παρατίθεται στη συνέχεια ο Χάρτης της Περιφέρειας Ανατολικής Μακεδονίας και Θράκης με χαρτογραφική αποτύπωση των ορίων των Δασικών Υπηρεσιών σε αντιπαραβολή με τα διοικητικά όρια των Καλλικρατικών Δήμων (**Χάρτης 3**)

(Η χαρτογραφική αποτύπωση των ορίων των Δασικών Υπηρεσιών σε αντιπαραβολή με τα διοικητικά όρια των Καλλικρατικών Δήμων, ανά Περιφέρεια, δίνονται στο Παράρτημα Γ' του Γενικού Σχεδίου Αντιμετώπισης Εκτάκτων Αναγκών Εξ Αιτίας Δασικών Πυρκαγιών «ΙΟΛΑΟΣ 2» (5^η Έκδοση 2023), καθώς και στον ιστοχώρο της ΓΓΠΠ – www.civilprotection.gr – στην ενότητα «ΘΕΜΑΤΙΚΟΙ ΧΑΡΤΕΣ ΣΧΕΔΙΩΝ ΠΟΛΙΤΙΚΗΣ ΠΡΟΣΤΑΣΙΑΣ» - «ΧΑΡΤΕΣ ΠΡΟΣΔΙΟΡΙΣΜΟΥ ΕΛΑΧΙΣΤΩΝ ΓΕΩΓΡΑΦΙΚΩΝ ΕΝΟΤΗΤΩΝ ΧΑΡΤΗ ΠΡΟΒΛΕΨΗΣ ΚΙΝΔΥΝΟΥ ΠΥΡΚΑΓΙΑΣ»)

¹¹ Τονίζεται ότι ο Χάρτης Πρόβλεψης Κινδύνου Πυρκαγιάς, δεν πρέπει να συγχέεται με τη χαρτογράφηση κινδύνου η οποία προσδιορίζεται στο Π.Δ.575/1980 (ΦΕΚ157 τευχ. Α) που εκδόθηκε σε εφαρμογή του αρθ.25 του Ν. 998/1979 (ΦΕΚ289 τευχ. Α).

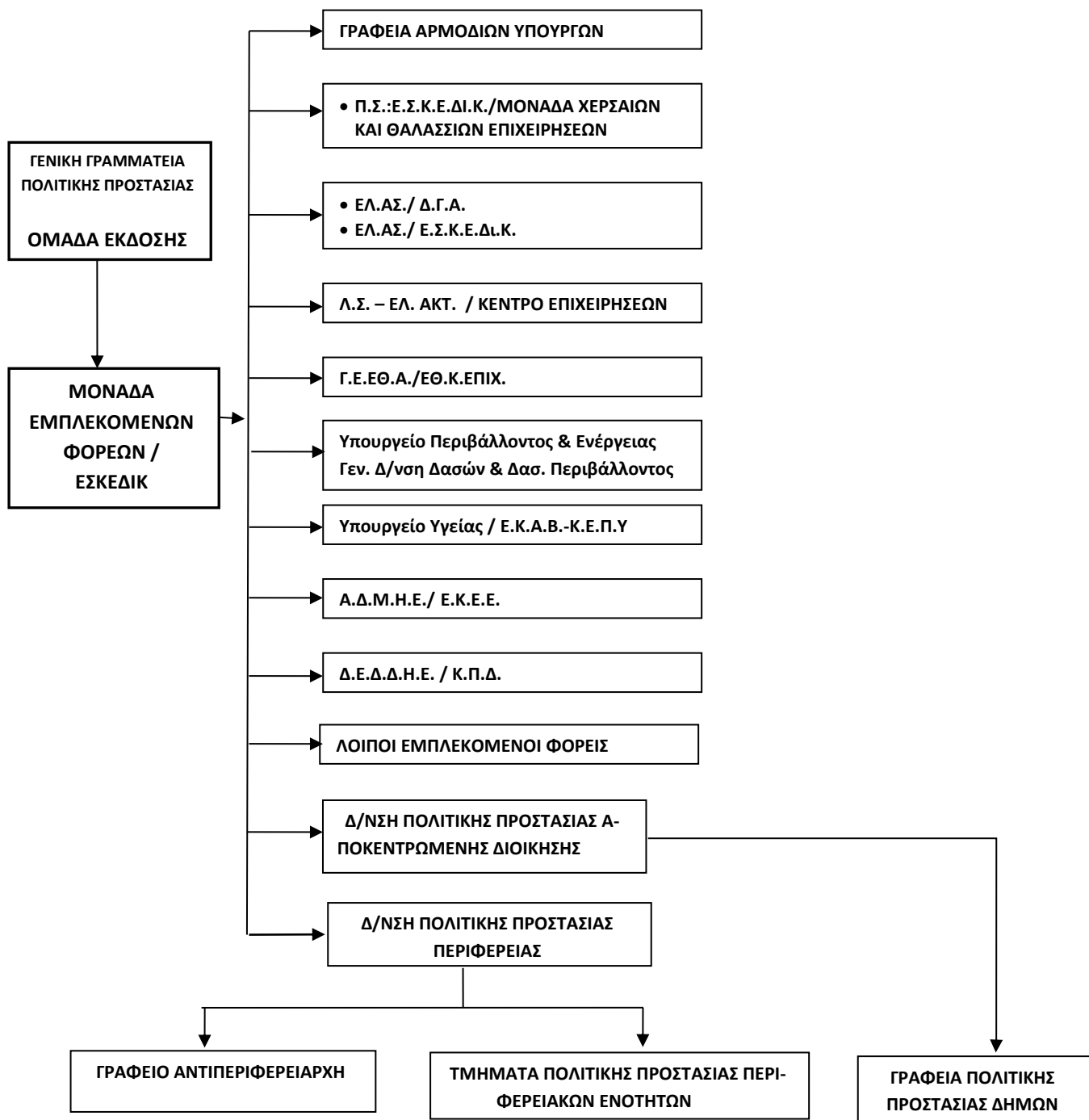


Χάρτης 3: Χαρτογραφική αποτύπωση των ορίων των Δασικών Υπηρεσιών σε αντιπαραβολή με τα διοικητικά όρια των Καλλικρατικών Δήμων για την Περιφέρεια Ανατολικής Μακεδονίας & Θράκης

Ο Ημερήσιος Χάρτης Πρόβλεψης Κινδύνου Πυρκαγιάς της Γενικής Γραμματείας Πολιτικής Προστασίας αναρτάται σε έγχρωμη έκδοση (**Χάρτης 4**) στο δικτυακό τόπο της Γ.Γ.Π.Π. από όπου μπορούν να ενημερώνονται άμεσα όλοι οι εμπλεκόμενοι φορείς (www.civilprotection.gr).

Η ομάδα έκδοσης του Χάρτη Πρόβλεψης Κινδύνου Πυρκαγιάς καθόλη τη διάρκεια έκδοσης, θα αποστέλλει τον Ημερήσιο Χάρτη Πρόβλεψης Κινδύνου Πυρκαγιάς στη Μονάδα Εμπλεκόμενων Φορέων (ΜΕΦ - UNIT-3) του ΕΣΚΕΔΙΚ, προκειμένου να τον προωθήσει στους εμπλεκόμενους φορείς, σύμφωνα με το **Διάγραμμα 1**. Νοείται ότι οι ανωτέρω φορείς θα ενημερώνουν άμεσα τις υφιστάμενες μονάδες τους, σύμφωνα με τα προβλεπόμενα στο σχεδιασμό τους.

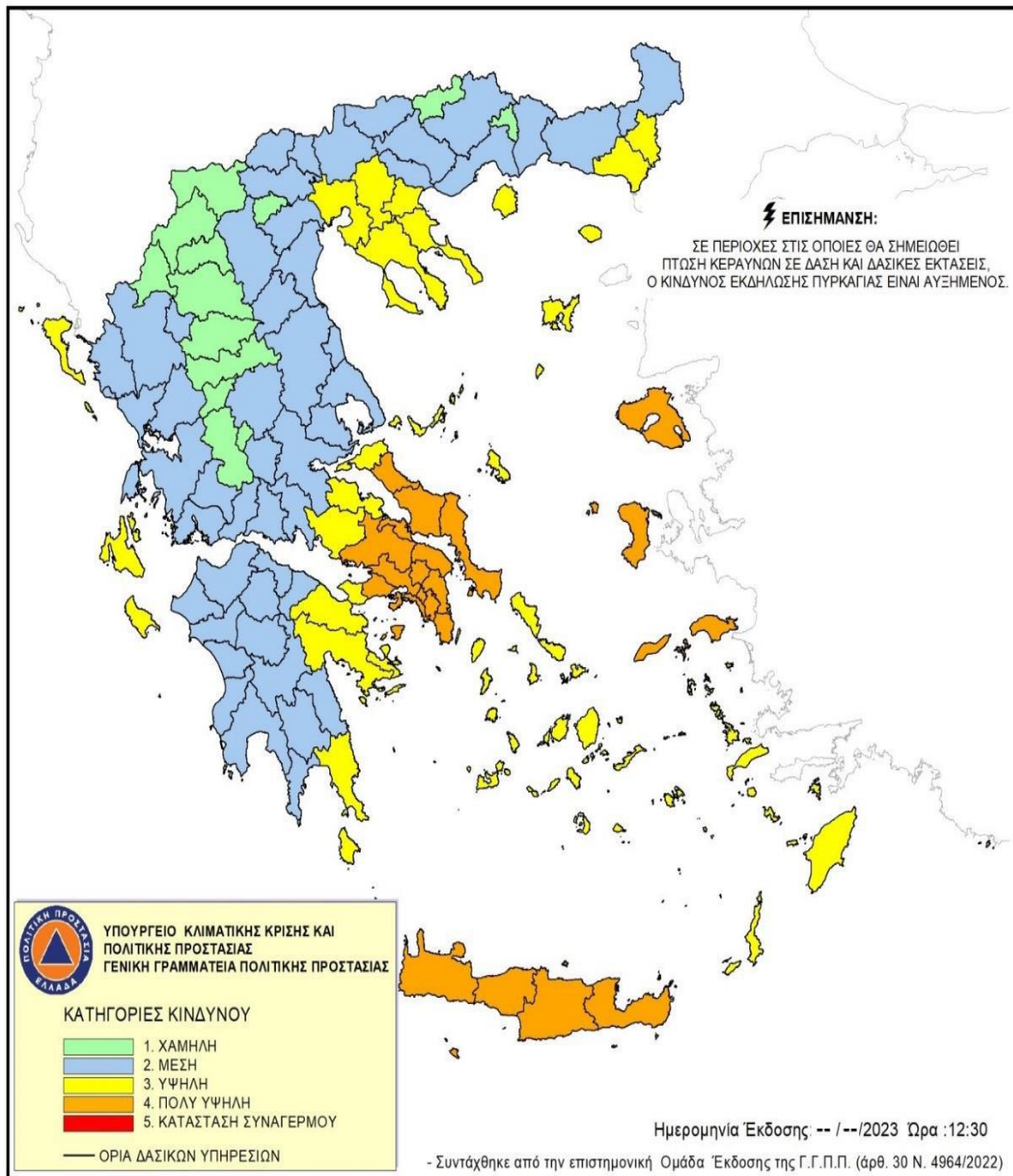
Η Μονάδα Εμπλεκόμενων Φορέων (ΜΕΦ - UNIT-3) του ΕΣΚΕΔΙΚ, μετά την παραλαβή του Χάρτη Πρόβλεψης Κινδύνου Πυρκαγιάς σε έγχρωμη έκδοση (αρχείο pdf) από την ομάδα έκδοσης του Χάρτη Πρόβλεψης Κινδύνου Πυρκαγιάς, θα είναι υπεύθυνο για την περαιτέρω προώθησή του μέσω ηλεκτρονικού ταχυδρομείου σε όλους τους επιχειρησιακά εμπλεκόμενους φορείς. Στο **Διάγραμμα 1** το οποίο προσαρτάται στο παρόν έγγραφο, εμφανίζεται διάγραμμα στο οποίο απεικονίζονται οι φορείς στους οποίους η Μονάδα Εμπλεκόμενων Φορέων του ΕΣΚΕΔΙΚ θα αποστέλλει τον Χάρτη Πρόβλεψης Κινδύνου Πυρκαγιάς και το ιδιαίτερο προειδοποιητικό σήμα.



Για τις περιοχές που η πρόβλεψη του κινδύνου εκτιμάται από πολύ υψηλή (κατηγορία 4) έως κατάσταση συναγερμού (κατηγορία 5), εκδίδεται επιπλέον, από Την Μονάδα Εμπλεκόμενων Φορέων (ΜΕΦ/ΕΣΚΕΔΙΚ) ιδιαίτερο προειδοποιητικό σήμα προκειμένου οι φορείς να δρομολογήσουν δράσεις αυξημένης ετοιμότητας που προβλέπονται στο σχεδιασμό τους, λόγω αυξημένης επικινδυνότητας εκδήλωσης και εξάπλωσης δασικών πυρκαγιών. Το ανωτέρω ιδιαίτερο προειδοποιητικό σήμα εκδίδεται στο πλαίσιο της αρμοδιότητας του Γενικού Γραμματέα Πολιτικής Προστασίας για το συντονισμό του έργου πολιτικής προστασίας σε όλες τις φάσεις του κύκλου των καταστροφών και απειλών (άρθρο 30, παρ 2α' του Ν.4662/2020) Η προώθηση του ανωτέρω ιδιαίτερου προειδοποιητικού σήματος προς τα Γραφεία Πολιτικής Προστασίας των Δήμων, θα γίνεται με ευθύνη των Δ/σεων Πολιτικής Προστασίας των Αποκεντρωμέ-

Διάγραμμα 1. Καθημερινή αποστολή χάρτη πρόβλεψης κινδύνου πυρκαγιάς & αποστολή προειδοποιητικού σήματος από τη Μονάδα Εμπλεκόμενων Φορέων ΕΣΚΕΔΙΚ.


ΧΑΡΤΗΣ ΠΡΟΒΛΕΨΗΣ ΚΙΝΔΥΝΟΥ ΠΥΡΚΑΓΙΑΣ ΠΟΥ ΙΣΧΥΕΙ ΓΙΑ "Ημέρα" --/--/2023




Χάρτης 4: Ημερήσιος Χάρτης Πρόβλεψης Κινδύνου Πυρκαγιάς

Στον Χάρτη Πρόβλεψης Κινδύνου Πυρκαγιάς, που εκδίδεται από την ΓΓΠΠ, διακρίνονται οι κατηγορίες κινδύνου, χαμηλή, μέση, υψηλή και πολύ υψηλή, βαθμολογούμενες αντίστοιχα με αριθμούς από το 1 έως το 4. Η κατηγορία κινδύνου 5, κατά κανόνα, εμφανίζεται σπάνια στο χάρτη. Η κατηγορία αυτή αντιστοιχεί με κατάσταση Συναγερμού.


Ειδικότερα, οι κατηγορίες κινδύνου αναλύονται ως εξής:

Κατηγορία Κινδύνου 1 (Χαμηλή). 

Ο κίνδυνος είναι χαμηλός. Η πιθανότητα για εκδήλωση πυρκαγιάς δεν είναι ιδιαίτερα υψηλή. Εάν εκδηλωθεί πυρκαγιά, οι συνθήκες (κατάσταση καύσιμης ύλης, μετεωρολογικές συνθήκες) δεν θα ευνοήσουν τη γρήγορη εξέλιξή της.

Κατηγορία Κινδύνου 2 (Μέση). 

Ο κίνδυνος είναι συνήθης για τη θερινή περίοδο. Πυρκαγιές που ενδέχεται να εκδηλωθούν, αναμένεται να είναι μέσης δυσκολίας στην αντιμετώπισή τους.

Κατηγορία Κινδύνου 3 (Υψηλή). 

Ο κίνδυνος είναι υψηλός. Είναι πιθανό να εκδηλωθεί αυξημένος αριθμός πυρκαγιών, αρκετές από τις οποίες θα είναι δύσκολο να αντιμετωπισθούν όταν οι τοπικές συνθήκες είναι ευνοϊκές (μορφολογία εδάφους, τοπικοί άνεμοι κλπ).

Κατηγορία Κινδύνου 4 (Πολύ Υψηλή). 

Ο κίνδυνος είναι ιδιαίτερα υψηλός. Ο αριθμός των πυρκαγιών που αναμένεται να εκδηλωθούν, πιθανόν να είναι μεγάλος αλλά, το κυριότερο, κάθε πυρκαγιά μπορεί να λάβει μεγάλες διαστάσεις εφόσον ξεφύγει από την αρχική προσβολή.

Κατηγορία Κινδύνου 5 (Κατάσταση ΣΥΝΑΓΕΡΜΟΥ). 

Ο κίνδυνος είναι ακραίος. Ο αριθμός των πυρκαγιών που αναμένεται να εκδηλωθούν, πιθανόν να είναι πολύ μεγάλος. Όλες οι πυρκαγιές που ενδέχεται να εκδηλωθούν, μπορεί να λάβουν γρήγορα μεγάλες διαστάσεις και να αναπτύξουν ακραία συμπεριφορά αμέσως μετά την εκδήλωσή τους. Η δυσκολία ελέγχου αναμένεται να είναι πολύ μεγάλη μέχρι να μεταβληθούν οι συνθήκες κάτω από τις οποίες αναπτύσσονται οι πυρκαγιές.

Η κατάταξη μιας περιοχής σε κατηγορία κινδύνου πολύ υψηλή (κατηγορία 4) ή κατάσταση συναγερμού, (κατηγορία 5), δεν σημαίνει κατ' ανάγκη την εκδήλωση πυρκαγιάς στην περιοχή αυτή. Ειδικά όταν γίνεται συστηματική ενημέρωση των πολιτών μέσω δελτίων τύπου, μπορεί να αποτραπούν ενέργειες που ενδέχεται να προκαλέσουν πυρκαγιά από αμέλεια. Αυτό αποτελεί και έναν από τους στόχους αυτής της κατάταξης. Η κατάταξη επίσης μιας περιοχής σε κατηγορία χαμηλού κινδύνου δεν αποκλείει την πιθανότητα για εκδήλωση πυρκαγιάς.

Για την πλήρη αξιοποίηση του Ημερήσιου Χάρτη Πρόβλεψης Κινδύνου Πυρκαγιάς, οι διαφορετικές κατηγορίες κινδύνου απαιτούν και αντίστοιχη κλιμάκωση ετοιμότητας και λήψη μέτρων από όλους τους εμπλεκόμενους φορείς στην αντιμετώπιση των δασικών πυρκαγιών, κατά το μέρος που τους αφορά και εμπλέκονται. Η ενιαία αντιμετώπιση των διαφορετικών επιπέδων κινδύνου (ειδικά των κατηγοριών κινδύνου 1,2,3), χωρίς αντίστοιχη διαφοροποίηση των μέτρων και των δράσεων στο σχεδιασμό των εμπλεκόμενων φορέων, αξιοποιεί μερικώς τις δυνατότητες του Ημερήσιου Χάρτη Πρόβλεψης Κινδύνου Πυρκαγιάς, ως υποστηρικτικού εργαλείου στη λήψη αποφάσεων και ενδεχομένως να οδηγήσει τους φορείς σε εσφαλμένη εκτίμηση του επιπέδου ετοιμότητας.

Νοείται ότι η έκδοση κατευθυντήριων οδηγιών για την υλοποίηση μέτρων και δράσεων με βάση την πρόβλεψη της επικινδυνότητας, όπως αυτή εκτιμάται από το Χάρτη Πρόβλεψης Κινδύνου Πυρκαγιάς, αποτελεί ευθύνη των διοικήσεων των εμπλεκόμενων φορέων, κατά το μέρος που τους αφορά και εμπλέκονται.

Μετά την έκδοση και αποστολή του Χάρτη Πρόβλεψης Κινδύνου Πυρκαγιάς που ισχύει για την επόμενη ημέρα, τα μέλη της ομάδας έκδοσης βρίσκονται σε συνεργασία και επικοινωνία με το Εθνικό Συντονιστικό Κέντρο Επιχειρήσεων και Διαχείρισης Κρίσεων (ΕΣΚΕΔΙΚ) του Πυροσβεστικού Σώματος καθώς και με άλλους φορείς Πολιτικής Προστασίας (Δασικές Υπηρεσίες, Διευθύνσεις Πολιτικής Προστασίας κλπ) και παρακολουθούν την τρέχουσα πορεία εξέλιξης των πυρκαγιών, για λόγους ανατροφοδότησης και αξιολόγησης των προβλέψεων του Χάρτη Πρόβλεψης Κινδύνου Πυρκαγιάς, καθώς και για στατιστικούς λόγους.

Τα επίπεδα ετοιμότητας, οι συγκεκριμένες ενέργειες του κάθε επιχειρησιακά εμπλεκόμενου Φορέα σε κάθε επίπεδο και η λήψη πρόσθετων μέτρων σε συνάρτηση με το προβλεπόμενο επίπεδο κινδύνου καθορίζεται από τον επιχειρησιακό τους σχεδιασμό.

Ειδικότερα το ΕΣΚΕΔΙΚ/Μονάδα Χερσαίων και Θαλάσσιων Επιχειρήσεων θα διαχειρίζεται περαιτέρω τον Ημερήσιο Χάρτη Πρόβλεψης Κινδύνου Πυρκαγιάς για την ενημέρωση των κατά τόπους Πυροσβεστικών Υπηρεσιών.

Για τις περιοχές που η πρόβλεψη του κινδύνου εκτιμάται από πολύ υψηλή (κατηγορία 4) έως κατάσταση συναγερμού (κατηγορία 5), θα εκδίδεται επιπλέον, από τη Μονάδα Εμπλεκόμενων Φορέων του ΕΣΚΕΔΙΚ ιδιαίτερο προειδοποιητικό σήμα προκειμένου οι φορείς να δρομολογήσουν δράσεις αυξημένης ετοιμότητας που προβλέπονται στο σχεδιασμό τους, λόγω αυξημένης επικινδυνότητας εκδήλωσης και εξάπλωσης δασικών πυρκαγιών.

Το ανωτέρω ιδιαίτερο προειδοποιητικό σήμα, που εκδίδεται από το ΕΣΚΕΔΙΚ/ΜΕΦ στο πλαίσιο της αρμοδιότητας του Γενικού Γραμματέα Πολιτικής Προστασίας για την κήρυξη κατάστασης ετοιμότητας πολιτικής προστασίας (άρθρο 8, παρ 1δ' του Ν.3013/2002), αποτελεί επί σειρά ετών πάγια διοικητική πρακτική, αποδεκτή από το σύνολο της διοίκησης, σε όλες τις περιπτώσεις λόγω τεκμηριωμένου κινδύνου (λόγω δασικών πυρκαγιών, έντονων καιρικών φαινομένων, κλπ), και εκδίδεται σύμφωνα με το άρθρο 30, του Ν.4964/2022 (ΦΕΚ 150/Α'/2022).

Περαιτέρω προώθηση του Χάρτη Πρόβλεψης Κινδύνου Πυρκαγιάς καθώς και του ιδιαίτερου προειδοποιητικού σήματος προς τα Γραφεία Πολιτικής Προστασίας των Δήμων, θα γίνεται με ευθύνη των Δ/νσεων Πολιτικής Προστασίας των Αποκεντρωμένων Διοικήσεων.

Η ενημέρωση του κοινού, μέσω δελτίων τύπου, για θέματα που συνδέονται με την έκδοση του Ημερήσιου Χάρτη Πρόβλεψης Κινδύνου Πυρκαγιάς και την κατάταξη μιας περιοχής της χώρας σε κατηγορία πολύ υψηλού κινδύνου, αποτελεί ευθύνη και προϊόν συνεργασίας της Διεύθυνσης Σχεδιασμού και Αντιμετώπισης Εκτάκτων Αναγκών με το Γραφείο Τύπου και Δημοσίων Σχέσεων της ΓΓΠΠ, υπό τις οδηγίες του Γενικού Γραμματέα Πολιτικής Προστασίας.

Ειδικότερα για τις περιοχές που η πρόβλεψη του κινδύνου εκτιμάται από πολύ υψηλή (κατηγορία 4) έως κατάσταση συναγερμού (κατηγορία 5), η Γενική Γραμματεία Πολιτικής Προστασίας θα εκδίδει κατά την κρίση της, προειδοποιητικές ανακοινώσεις με κατάλληλες οδηγίες, για ενημέρωση του κοινού που βρίσκεται σε αυτές τις περιοχές, με στόχο την αποφυγή ενεργειών που μπορεί να προκαλέσουν πυρκαγιά από αμέλεια.

Για τις περιοχές που προβλέπεται πολύ υψηλός κίνδυνος και εκτιμάται ότι οι συνθήκες που αναμένεται να επικρατήσουν τα επόμενα 24-ωρα είναι ευνοϊκές για την εκδήλωση πυρκαγιών με ακραία συμπεριφορά, ο Γενικός Γραμματέας Πολιτικής Προστασίας δύναται να ζητήσει από τους φορείς πολιτικής προστασίας που εμπλέκονται στην αντιμετώπιση δασικών πυρκαγιών τη λήψη επιπλέον πρόσθετων μέτρων πρόληψης και ετοιμότητας.

Η ενέργεια αυτή κρίνεται απαραίτητη όταν εκτιμάται ότι οι συνθήκες που προηγήθηκαν (παρατεταμένη ξηρασία, υψηλές θερμοκρασίες, κλπ), καθώς και αυτές που αναμένεται να επικρατήσουν τις επόμενες ημέρες είναι ευνοϊκές για την εκδήλωση μεγάλου αριθμού πυρκαγιών που μπορεί να

λάβουν μεγάλες διαστάσεις εφόσον ξεφύγουν από την αρχική προσβολή ή να αναπτύξουν ακραία συμπεριφορά μετά την εκδήλωσή τους (κατηγορίες κινδύνου 4 και 5) για σειρά ημερών, που απαιτεί ιδιαίτερο προγραμματισμό προσωπικού και μέσων από τους επιχειρησιακά εμπλεκόμενους φορείς για την λήψη μέτρων πρόληψης και ετοιμότητας.

2.3.3 Κατάσταση – Παραδοχές – Προϋποθέσεις- Παράμετροι Σχεδιασμού

Κατάσταση:

Οι δασικές πυρκαγιές είναι ένα φαινόμενο που εντάσσεται στην κατηγορία των φυσικών καταστροφών.

Είναι δυνατόν να προκληθούν από φυσικά αίτια (π.χ. κεραυνοί) ή από ανθρώπινες δραστηριότητες, όπως καύση υπολειμμάτων καλλιεργειών πλησίον δασικών εκτάσεων κατά τους θερινούς μήνες, χρήση τροχού ή άλλου εργαλείου που δημιουργεί σπινθήρες, κλπ. Στην Ελλάδα ο κίνδυνος εκδήλωσης Δασικής Πυρκαγιάς από ανθρώπινες δραστηριότητες έχει διαπιστωθεί στατιστικά ότι είναι μεγάλος.

Τα ευαίσθητα στις πυρκαγιές δασικά οικοσυστήματα στη χώρα μας εντοπίζονται κυρίως στην παραλιακή, λοφώδη και υποορεινή περιοχή, όπου κυριαρχούν ενώσεις φρυγάνων, διαπλάσεις αείφυλλων πλατύφυλλων και πευκοδάση. Οι περιοχές αυτές με υψόμετρο 0-600 μ. αποδεδειγμένα θεωρούνται ζώνες σημείων έναρξης των περισσότερων δασικών πυρκαγιών. Όμως, δεν αποκλείεται η εμφάνισή τους και σε περιοχές με μεγαλύτερα υψόμετρα (ορεινός όγκος), σε χρονιές με ευνοϊκές καιρικές συνθήκες (καύσωνες, παρατεταμένη ξηρασία, κλπ) ή οφειλόμενες σε πτώσεις κεραυνών.

Οι δασικές πυρκαγιές με τη δημιουργία τοπίων καταστροφής επηρεάζουν αρνητικά την ανθρώπινη ψυχολογία, έχουν δυσμενείς επιπτώσεις στις ανθρώπινες δραστηριότητες, καταστρέφουν υποδομές και συμβάλλουν στην εκ των υστέρων δημιουργία καταστροφικών πλημμυρών με ταυτόχρονη παράσυρση των ορεινών εδαφών προκαλώντας σταδιακή ερημοποίηση των πληγέντων περιοχών.

Παραδοχές:

Οι δασικές πυρκαγιές δύναται να προκαλέσουν:

- Τραυματισμούς και απώλειες ανθρώπινων ζώων και αίσθημα ανασφάλειας του πολίτη.
- Άμεσες και έμμεσες οικονομικές απώλειες από καταστροφές στις περιουσίες των πολιτών, στον πρωτογενή τομέα (δασικά προϊόντα, γεωργία, κτηνοτροφία), σε διάφορες υποδομές της χώρας (δίκτυα ηλεκτρισμού, τηλεπικοινωνιών κλπ.), καθώς και συνέπειες στη δασική αναψυχή και τον τουρισμό εν γένει.

- Διατάραξη οικολογικής ισορροπίας.

Προϋποθέσεις:

Προϋποθέσεις για την εφαρμογή του Σχεδίου Αντιμετώπισης Εκτάκτων Αναγκών Εξ Αιτίας Δασικών Πυρκαγιών του Δήμου Ορεστιάδας είναι οι ακόλουθες:

- Η αποσαφήνιση των ρόλων και των αρμοδιοτήτων όλων των εμπλεκόμενων φορέων πολιτικής προστασίας σε τοπικό επίπεδο ανά δράση, με βάση το ισχύον θεσμικό πλαίσιο.

- Η αναθεώρηση – επικαιροποίηση - εναρμόνιση του σχεδιασμού των εμπλεκόμενων φορέων σε τοπικό επίπεδο σύμφωνα με το παρόν σχέδιο και σύνταξη ή επικαιροποίηση των αντίστοιχων μονιμών ενεργειών.

- Ο προσδιορισμός του ανθρώπινου δυναμικού και μέσων που δύναται να διατεθούν σε Τοπικό επίπεδο για την υποστήριξη του έργου του ΠΣ και την αντιμετώπισης εκτάκτων αναγκών και διαχείριση των συνεπειών εξαιτίας δασικών πυρκαγιών.

- Η εξασφάλιση ετοιμότητας όλων των επιχειρησιακά εμπλεκόμενων φορέων σε τοπικό επίπεδο σε κάθε στάδιο επιχειρήσεων.
- Η διασφάλιση της επικοινωνίας μεταξύ όλων των εμπλεκόμενων φορέων σε τοπικό επίπεδο για την απρόσκοπτη ροή πληροφοριών.

Παράμετροι Σχεδιασμού:

Η ύπαρξη επεισοδίου δασικής πυρκαγιάς μεγάλης έκτασης.

Με τον όρο δασικές πυρκαγιές μεγάλης έκτασης θεωρούνται τα επεισόδια αυτά, στα οποία δεν έχει περιορισθεί η πυρκαγιά στο αρχικό της στάδιο και λόγω των διαστάσεων που έχουν λάβει, για τη διαχείρισή τους, απαιτούνται πόροι που θα διατεθούν από όλα τα επίπεδα διοίκησης.

2.4 Ιδέα Επιχειρήσεων

Στο πλαίσιο του παρόντος Σχεδίου Αντιμετώπισης Εκτάκτων Αναγκών Εξ Αιτίας Δασικών Πυρκαγιών του Δήμου Ορεστιάδας δρομολογούνται οι ακόλουθες κύριες δράσεις:

A] Δράσεις αυξημένης ετοιμότητας εν όψει επαπειλούμενου κινδύνου για την εκδήλωση δασικών πυρκαγιών

B] δράσεις υποστήριξης του πυροσβεστικού σώματος στο έργο της καταστολής δασικών πυρκαγιών

Γ] δράσεις αντιμετώπισης εκτάκτων αναγκών και άμεσης/βραχείας διαχείρισης των συνεπειών εξαιτίας δασικών πυρκαγιών

Βασική αρχή εφαρμογής του Σχεδίου Αντιμετώπισης Εκτάκτων Αναγκών Εξ Αιτίας Δασικών Πυρκαγιών του Δήμου Ορεστιάδας είναι η συνεργασία όλων των εμπλεκόμενων Φορέων σε τοπικό επίπεδο και η συντονισμένη δράση τους, όπως αυτή καθορίζεται από το ισχύον θεσμικό πλαίσιο.

ΜΕΡΟΣ 3**ΡΟΛΟΙ, ΑΡΜΟΔΙΟΤΗΤΕΣ
ΚΑΙ ΚΥΡΙΕΣ ΔΡΑΣΕΙΣ
ΤΟΥ ΔΗΜΟΥ ΟΡΕΣΤΙΑΔΑΣ****ΜΕΡΟΣ 3. ΡΟΛΟΙ, ΑΡΜΟΔΙΟΤΗΤΕΣ ΚΑΙ ΚΥΡΙΕΣ ΔΡΑΣΕΙΣ ΤΟΥ ΔΗΜΟΥ ΟΡΕΣΤΙΑΔΑΣ, ΓΙΑ ΤΗΝ ΑΝΤΙΜΕΤΩΠΙΣΗ ΚΙΝΔΥΝΩΝ ΕΞ ΑΙΤΙΑΣ ΔΑΣΙΚΩΝ ΠΥΡΚΑΓΙΩΝ**

Ο Δήμος Ορεστιάδας ως φορέας πολιτικής προστασίας (αρθ. 7 του Ν.4662/2020 όπως ισχύει), μετά την εκδήλωση δασικών πυρκαγιών κινητοποιεί και δρομολογεί δράσεις εντός της χωρικής αρμοδιότητάς του που αποβλέπουν στην εκπλήρωση του σκοπού της πολιτικής προστασίας που συνδέεται κατά κύριο λόγο με την προστασία της ζωής και της περιουσίας των πολιτών από καταστροφές, στη διαχείριση των συνεπειών σε υποδομές αρμοδιότητάς του, καθώς και την υποστήριξη του έργου του Πυροσβεστικού Σώματος στην καταστολή των δασικών πυρκαγιών που διενεργείται υπό την ευθύνη, τον έλεγχο και τον συντονισμό του.

Οι δράσεις πολιτικής προστασίας του Δήμου Ορεστιάδας στην αντιμετώπιση εκτάκτων αναγκών και την άμεση/βραχεία διαχείριση των συνεπειών, καθώς και την υποστήριξη του έργου του Πυροσβεστικού Σώματος στην καταστολή των δασικών πυρκαγιών, θεσμικά απορρέουν κατά κύριο λόγο από το Ν.3013/2002 (όπως αυτός έχει τροποποιηθεί και ισχύει), καθώς και το νέο πλαίσιο της Αυτοδιοίκησης – Πρόγραμμα Καλλικράτης (Ν.3852/2010, όπως έχει τροποποιηθεί και ισχύει), σύμφωνα με τα οποία τους έχουν αποδοθεί σημαντικές αρμοδιότητες για την πρόληψη, ετοιμότητα, αντιμετώπιση και αποκατάσταση των καταστροφών.

Είναι δεδομένο ότι το ανωτέρω θεσμικό πλαίσιο αποτελεί τη βάση για την υλοποίηση σειράς δράσεων που δρομολογούνται από το Δήμο Ορεστιάδας για την αντιμετώπιση κινδύνων από την εκδήλωση δασικών πυρκαγιών και δεν είναι περιοριστικό όσον αφορά το εύρος των δράσεων αυτών, οι οποίες δύναται να διαφοροποιούνται σε κάθε συμβάν, ανάλογα με την ένταση και την έκταση της καταστροφής, το προσωπικό και τα μέσα που είναι άμεσα διαθέσιμα, τις ιδιαιτερότητες της περιοχής εκδήλωσής του (ορεινός χώρος, κλπ), τον αριθμό των πληγέντων, κλπ.

Διευκρινίζεται ότι για το σκοπό σύνταξης του παρόντος Σχεδίου Αντιμετώπισης Εκτάκτων Αναγκών Εξ Αιτίας Δασικών Πυρκαγιών του Δήμου Ορεστιάδας, δράσεις και έργα πρόληψης, όπως η εκτέλεση έργων και εργασιών αντιτυρικής προστασίας σε δάση και δασικές εκτάσεις, η απομάκρυνση μέρους ή του συνόλου της βλάστησης γύρω από υποδομές και περιοχές ιδιαίτερης αξίας, κλπ., δεν αποτελούν αντικείμενο του παρόντος σχεδίου και δεν συμπεριλαμβάνονται σε αυτό.

3.1 Προπαρασκευαστικές δράσεις του Δήμου Ορεστιάδας

Τα προπαρασκευαστικά μέτρα και δράσεις πολιτικής προστασίας που συμβάλλουν στην ετοιμότητα του ανθρώπινου δυναμικού και των μέσων που διαθέτει ο Δήμος Ορεστιάδας για την αντιμετώπιση εκτάκτων αναγκών και την άμεση/βραχεία διαχείριση των συνεπειών από την εκδήλωση δασικών πυρκαγιών, καθώς και την υποστήριξη του έργου του Πυροσβεστικού Σώματος για τον έλεγχο και την καταστολή τους, δρομολογούνται με εντολή Δημάρχου και προσδιορίζονται θεματικά στις παρακάτω ενότητες:

- Ορισμός υπευθύνων του Γραφείου Πολιτικής Προστασίας του Δήμου Ορεστιάδας.
- Σύνταξη ή επικαιροποίηση του Σχεδίου Αντιμετώπισης Εκτάκτων Αναγκών Εξ Αιτίας Δασικών Πυρκαγιών του Δήμου Ορεστιάδας, με βάση τις οδηγίες σχεδίασης της παραγράφου 15.2 του Γενικού Σχεδίου Αντιμετώπισης Εκτάκτων Αναγκών Εξαιτίας Δασικών Πυρκαγιών με την κωδική ονομασία «ΙΟΛΑΟΣ 2» (5^η έκδοση).

- Σύνταξη ή επικαιροποίηση του μνημονίου ενεργειών για την αντιμετώπιση εκτάκτων αναγκών εξ αιτίας Δασικών Πυρκαγιών, από το Γραφείο Πολιτικής Προστασίας του Δήμου Ορεστιάδας, βάσει των δράσεων που προβλέπονται στο παρόν Σχέδιο Αντιμετώπισης Εκτάκτων Αναγκών εξ αιτίας Δασικών Πυρκαγιών του Δήμου Ορεστιάδας. Το ανωτέρω μνημόνιο ενεργειών προσαρτάται στο Σχέδιο Αντιμετώπισης Εκτάκτων Αναγκών εξ αιτίας Δασικών Πυρκαγιών του Δήμου Ορεστιάδας και αποτελεί αναπόσπαστο μέρος του.

Κοινοποίηση του μνημονίου ενεργειών στην Πυροσβεστική Υπηρεσία Ορεστιάδας, και στην Αστυνομική Δ/ση Ορεστιάδας.

Συμπληρωματικά προς τα ανωτέρω το Γραφείο Πολιτικής Προστασίας του Δήμου Ορεστιάδας, στο πλαίσιο εφαρμογής του Άρθρου 82 του Ν. 3852/2010, σε συνεργασία με τους Προέδρους Τοπικών Κοινοτήτων τηρεί κατάλογο των μέσων και του ανθρώπινου δυναμικού που μπορεί να συμβάλει στην αντιμετώπιση δασικών πυρκαγιών σε επίπεδο Τοπικής Κοινότητας.

- Σύνταξη ειδικών σχεδίων οργανωμένης προληπτικής απομάκρυνσης πολιτών των Δήμων, τα οποία καταρτίζονται με τη συνδρομή των κατά τόπους αρμόδιων αστυνομικών, πυροσβεστικών, υγειονομικών και λιμενικών αρχών, σύμφωνα με τα προβλεπόμενα στο Α1161/18-04-2023 έγγραφο ΓΓΠΠ και στη παρ. 15.2 του Γενικού Σχεδίου Αντιμετώπισης Εκτάκτων Αναγκών Εξαιτίας Δασικών Πυρκαγιών με την κωδική ονομασία «ΙΟΛΑΟΣ 2» (5^η έκδοση).

- Συντήρηση εξοπλισμού και μέσων που θα χρησιμοποιηθούν για την υποστήριξη του έργου της καταστολής των δασικών πυρκαγιών που διενεργείται με ευθύνη του Π.Σ., καθώς και για την αντιμετώπιση εκτάκτων αναγκών και την άμεση/βραχεία διαχείριση των συνεπειών λόγω δασικών πυρκαγιών.

- Κατάρτιση μνημονίων συνεργασίας με τη μορφή Μητρώου Εργοληπτών (εταιρειών - φυσικών προσώπων) για την αντιμετώπιση εκτάκτων αναγκών, οι οποίοι αποδέχονται να παρέχουν μέσα, εξοπλισμό ή υπηρεσίες, σύμφωνα με τους όρους που θέτει ο Δήμος, για την εξασφάλιση επιπλέον πόρων προς ενίσχυση του έργου τους στην αντιμετώπιση εκτάκτων αναγκών και τη διαχείριση των συνεπειών λόγω δασικών πυρκαγιών, καθώς και την υποστήριξη του έργου του Πυροσβεστικού Σώματος για τον έλεγχο και την καταστολή τους.

- Ενημέρωση του κοινού για τη λήψη μέτρων πρόληψης και αυτοπροστασίας από κινδύνους που προέρχονται από δασικές πυρκαγιές.

- Σύσταση και συγκρότηση επιτροπών καταγραφής ζημιών του Δήμου Ορεστιάδας για την χορήγηση οικονομικής ενίσχυσης σε όσους περιέρχονται σε κατάσταση ανάγκης συνεπεία δασικών πυρκαγιών (προνοιακό επίδομα).

- Εγκατάσταση και συντήρηση πυροσβεστικών υδροστομιών για κατάσβεση πυρκαγιών ή πλήρωση πυροσβεστικών οχημάτων, στο πλαίσιο λειτουργίας ΔΕΥΑ του Δήμου Ορεστιάδας.

- Δυνατότητα εκ των προτέρων ορισμού με απόφαση του οικείου δημάρχου, υπεύθυνων κρατικής αρωγής στους δήμους, προς υποστήριξη του έργου του περιφερειακού συντονιστή κρατικής αρωγής, στην περίπτωση εξαιρετικών περιπτώσεων όπου παρατηρηθούν σημαντικές και εκτεταμένες ζημιές σε αριθμό πληγείσων επιχειρήσεων και μη κερδοσκοπικού χαρακτήρα φορέων ή σε μέγεθος καταστροφής, στο πλαίσιο εφαρμογής του άρθρου 15 παρ. 4 του Ν.4797/2021 όπως ισχύει. Οι υπεύθυνοι κρατικής αρωγής σε επίπεδο Δήμου επικουρούν το έργο του περιφερειακού συντονιστή κρατικής αρωγής.

- Προπαρασκευαστική σύγκληση του Συντονιστικού Τοπικού Οργάνου (ΣΤΟ) με ευθύνη του Δημάρχου Ορεστιάδας, σύμφωνα με τα προβλεπόμενα στην παράγραφο 3.2 του παρόντος.

- Συμμετοχή στο Συντονιστικό Όργανο Πολιτικής Προστασίας της Περιφερειακής Ενότητας Έβρου (ΣΟΠΠ), εφόσον προσκληθεί, για την επίλυση ζητημάτων συνεργασίας μεταξύ των εμπλεκόμενων φορέων στην αντιμετώπιση εκτάκτων αναγκών λόγω δασικών πυρκαγιών.

- Διενέργεια άσκησης Πολιτικής Προστασίας για την εκπαίδευση του προσωπικού και την αξιολόγηση της επιχειρησιακής ετοιμότητας των υπηρεσιών του Δήμου έναντι δασικών πυρκαγιών, σύμφωνα με τις κατευθυντήριες οδηγίες της ΓΓΠΠ (παράγραφος 8.2.1 του παρόντος).

Οι ανωτέρω δράσεις πολιτικής προστασίας έχουν ως στόχο την προετοιμασία του μηχανισμού πολιτικής προστασίας για την αντιμετώπιση εκτάκτων αναγκών και την άμεση/βραχεία διαχείριση των συνεπειών λόγω δασικών πυρκαγιών, καθώς και την υποστήριξη του έργου του Πυροσβεστικού Σώματος για τον έλεγχο και την καταστολή τους.

3.2 Προπαρασκευαστική σύγκληση Συντονιστικού Τοπικού Οργάνου του Δήμου Ορεστιάδας (Σ.Τ.Ο.) για την ετοιμότητα αντιμετώπισης κινδύνων από την εκδήλωση δασικών πυρκαγιών

Με σκοπό την εξέταση της πορείας υλοποίησης των προπαρασκευαστικών μέτρων και δράσεων που συμβάλλουν στην προετοιμασία του Δήμου Ορεστιάδας στην αντιμετώπιση κινδύνων που προέρχονται από την εκδήλωση δασικών πυρκαγιών, συγκαλείται ετησίως με ευθύνη του Δημάρχου και πριν την έναρξη της αντιπυρικής περιόδου το Συντονιστικό Τοπικό Όργανο (ΣΤΟ).

Στις συνεδριάσεις αυτές θα εξετάζονται θέματα σχετικά με:

- την εκτέλεση προγραμμάτων προληπτικού καθαρισμού της βλάστησης για τη μείωση του κινδύνου, σε περιοχές ιδιαίτερης προστασίας (άλση, πάρκα, κατασκηνώσεις, κλπ) αρμοδιότητάς τους,

- την εφαρμογή της ισχύουσας Πυροσβεστικής Διάταξης σχετικά με τον καθορισμό προληπτικών μέτρων πυροπροστασίας,

- την εκτέλεση έργων και εργασιών προληπτικού καθαρισμού της βλάστησης από τους Δήμους καθ' υπόδειξη και συνεργασία με τις κατά τόπους αρμόδιες Δασικές Υπηρεσίες κυρίως στη ζώνη μίξης δασών - πόλεων και οικισμών για λόγους αντιπυρικής προστασίας των πολεοδομικών τους συγκροτημάτων,

- την ετοιμότητα του δυναμικού και μέσων για διάθεση προς υποβοήθηση του έργου του Πυροσβεστικού Σώματος στην καταστολή δασικών πυρκαγιών, στο πλαίσιο εφαρμογής του παρόντος Σχεδίου Αντιμετώπισης Εκτάκτων Αναγκών Εξαιτίας Δασικών Πυρκαγιών του Δήμου Ορεστιάδας,

- τα μέτρα πρόληψης και ετοιμότητας κατά τις ημέρες υψηλής επικινδυνότητας βάσει του Χάρτη Πρόβλεψης Κινδύνου Πυρκαγιάς, που εκδίδεται καθημερινά κατά τη διάρκεια της αντιπυρικής περιόδου από τη Γενική Γραμματεία Πολιτικής Προστασίας,
 - τη διασφάλιση της επικοινωνίας μεταξύ όλων των εμπλεκόμενων υπηρεσιών και οργάνων σε επίπεδο Δήμου Ορεστιάδας για την απρόσκοπτη ροή πληροφοριών,
 - το συντονισμό σε τοπικό επίπεδο της αντιμετώπισης εκτάκτων αναγκών και διαχείρισης των συνεπειών που προκαλούνται από τις δασικές πυρκαγιές, στο πλαίσιο εφαρμογής του παρόντος Σχεδίου Αντιμετώπισης Εκτάκτων Αναγκών Εξαιτίας Δασικών Πυρκαγιών του Δήμου Ορεστιάδας,
 - την υλοποίηση της δράσης της οργανωμένης απομάκρυνσης πολιτών, σύμφωνα με το ειδικό σχέδιο οργανωμένης προληπτικής απομάκρυνσης πολιτών του Δήμου, το ισχύον θεσμικό πλαίσιο και τις κατευθυντήριες οδηγίες που εκδίδει η Δ/νση Σχεδιασμού Αντιμετώπισης Εκτάκτων Αναγκών της ΓΓΠΠ. (Μέρος 7 του παρόντος),
 - Την αξιοποίηση των Εθελοντικών Οργανώσεων Πολιτικής Προστασίας που δραστηριοποιούνται στον Δήμο Ορεστιάδας σε δράσεις επιτήρησης δασών κατά τη διάρκεια της αντιπυρικής περιόδου, καθώς και κάθε άλλο θέμα που κρίνεται απαραίτητο για την αντιμετώπιση κινδύνων που προέρχονται από την εκδήλωση δασικών πυρκαγιών.
- Επίσης, στις ανωτέρω συνεδριάσεις δύναται να εξετάζονται και επιμέρους θέματα που συνδέονται με έργα και δράσεις πρόληψης και αντιπυρικής προστασίας, όπως:
- την υλοποίηση έργων και εργασιών προληπτικού καθαρισμού της βλάστησης στο οδικό δίκτυο αρμοδιότητάς τους, καθώς και σε εγκαταστάσεις/υποδομές αρμοδιότητάς τους εντός ή πλησίον δασικών εκτάσεων σε συνεργασία με τις αρμόδιες κατά τόπους Δασικές Υπηρεσίες, όπου αυτό απαιτείται
 - τη συμβολή και συνεργασία των Δήμων στη συντήρηση και βελτίωση του δασικού οδικού δικτύου, με τις κατά τόπους αρμόδιες Δασικές Υπηρεσίες του ΥΠΕΝ.

Στα Σ.Τ.Ο. θα κληθεί και εκπρόσωπος της ΔΕΥΑ (Δημοτική Επιχείρηση Ύδρευσης και Αποχέτευσης) του Δήμου Ορεστιάδας, προκειμένου να ενημερώσει σχετικά με την εγκατάσταση και συντήρηση πυροσβεστικών υδροστομιών σε περιοχές αρμοδιότητάς του.

Στην συνέχεια, τα πρακτικά του ΣΤΟ διαβιβάζονται, με ευθύνη του γραμματέα του ΣΤΟ, στο Γραφείο Πολιτικής Προστασίας του Δήμου Ορεστιάδας, στους εκπροσωπούμενους στο ΣΤΟ φορείς, στη Δ/νση Πολιτικής Προστασίας της Περιφέρειας Ανατολικής Μακεδονίας - Θράκης και στη Δ/νση Πολιτικής Προστασίας της Αποκεντρωμένης Διοίκησης Μακεδονίας - Θράκης, για την ενημέρωση του Περιφερειάρχη και του Γραμματέα Αποκεντρωμένης Διοίκησης, αντίστοιχα, στο πλαίσιο της αμοιβαίας συνεργασίας και διαλειτουργικότητας μεταξύ των φορέων Τοπικής Αυτοδιοίκησης.

Ο Δήμαρχος Ορεστιάδας, βάσει των πρακτικών του Συντονιστικού Τοπικού Οργάνου Πολιτικής Προστασίας (ΣΤΟ) του Δήμου, θα προχωρήσει στην ιεράρχηση και δρομολόγηση, κατά το μέρος που τον αφορά, των μέτρων, έργων και δράσεων που προτάθηκαν στο ανωτέρω Συντονιστικό Τοπικό Όργανο.

Το γραφείο Πολιτικής Προστασίας του Δήμου Ορεστιάδας, μετά τη λήψη των πρακτικών του Συντονιστικού Τοπικού Οργάνου (ΣΤΟ) του Δήμου Ορεστιάδας και με βάση τα μέτρα, έργα και δράσεις που προτάθηκαν στο ανωτέρω Συντονιστικό Τοπικό Όργανο, θα προχωρήσει στη διαμόρφωση του τελικού σχεδιασμού του Δήμου Ορεστιάδας για πρόληψη και ετοιμότητα για την αντιμετώπιση κινδύνων που προέρχονται από την εκδήλωση δασικών πυρκαγιών, σύμφωνα με τις υποδείξεις του Δημάρχου Ορεστιάδας.

Οι εκπροσωπούμενοι στο ΣΤΟ φορείς, βάσει των πρακτικών του Συντονιστικού Τοπικού Οργάνου (ΣΤΟ) του Δήμου Ορεστιάδας, θα προχωρήσουν στη δρομολόγηση, κατά το μέρος που τους αφορά, των μέτρων, έργων και δράσεων που γνωστοποίησαν ότι θα υλοποιήσουν στο ανωτέρω Συντονιστικό Τοπικό Όργανο.

3.3 Δράσεις αυξημένης ετοιμότητας του Δήμου Ορεστιάδας για τις περιοχές που το επόμενο 24-ωρο είναι μεγάλη η επικινδυνότητα εκδήλωσης και εξάπλωσης δασικών πυρκαγιών

Για τις περιοχές που το επόμενο 24-ωρο είναι μεγάλη η επικινδυνότητα εκδήλωσης και εξάπλωσης δασικών πυρκαγιών σύμφωνα με το Χάρτη Πρόβλεψης Κινδύνου Πυρκαγιάς που εκδίδει η ΓΓΠΠ, η αυξημένη ετοιμότητα του Δήμου Ορεστιάδας αφορά κατά κύριο λόγο τις παρακάτω δράσεις:

- Υποστήριξη στο έργο του ΠΣ για τη λήψη μέτρων αυξημένης επιτήρησης σε δάση και δασικές εκτάσεις για τον έγκαιρο εντοπισμό δασικών πυρκαγιών.
- Ενημέρωση του κοινού σε τοπικό επίπεδο, βάσει των δελτίων τύπου που εκδίδονται από τη Γενική Γραμματεία Πολιτικής Προστασίας, σύμφωνα με το προβλεπόμενο για το επόμενο 24-ωρο κίνδυνο, όπως αυτός προσδιορίζεται από το Χάρτη Πρόβλεψης Κινδύνου Πυρκαγιάς, με στόχο την αποφυγή ενεργειών που μπορεί να προκαλέσουν πυρκαγιά από αμέλεια.
- Λήψη μέτρων για την αποφυγή πρόκλησης πυρκαγιάς σε χώρους ανεξέλεγκτης εναπόθεσης αστικών απορριμμάτων, σύμφωνα με τα προβλεπόμενα στις ισχύουσες Πυροσβεστικές Διατάξεις.
- Συμβολή στην ενημέρωση σε τοπικό επίπεδο, των αγροτών, κτηνοτρόφων και μελισσοκόμων για τον πολύ υψηλό κίνδυνο πυρκαγιάς, με σχετικές ανακοινώσεις, προς αποφυγή ενεργειών πρόκλησης πυρκαγιάς από αμέλεια οφειλόμενη σε εργασίες στην ύπαιθρο.
- Ετοιμότητα του προσωπικού και των μέσων του Δήμου Ορεστιάδας προκειμένου να υποστηρίξουν άμεσα το έργο του Πυροσβεστικού Σώματος στην καταστολή δασικών πυρκαγιών.
- Ετοιμότητα του προσωπικού και των μέσων του Δήμου Ορεστιάδας για την άμεση αντιμετώπιση εκτάκτων αναγκών και διαχείριση των συνεπειών λόγω δασικών πυρκαγιών.
- Συγκρότηση συνεργείων υπερωριακής απασχόλησης πέραν του ωραρίου ή απογευματινή απασχόληση πέραν του ωραρίου ή κατά νυχτερινές ώρες, τις Κυριακές και εξαιρέσιμες ημέρες από υπαλλήλους των Υπηρεσιών τους, όπου κρίνεται σκόπιμο για την αντιμετώπιση της κατάστασης εντός των διαθέσιμων πιστώσεων του προϋπολογισμού τους, σε περίπτωση κήρυξης επαπειλούμενων περιοχών σε κατάσταση ειδικής κινητοποίησης πολιτικής προστασίας (άρθρο 26 του Ν.4662/2020 (Α' 27) σύμφωνα με το άρθρο 23 Ν. 4915/22 ΦΕΚ 63 Α').

3.4 Δράσεις του Δήμου Ορεστιάδας στην αντιμετώπιση κινδύνων λόγω δασικών πυρκαγιών μετά την εκδήλωσή τους

Ο Δήμαρχος Ορεστιάδας, στο πλαίσιο του θεσμικού του ρόλου, όταν ενημερωθεί για την εκδήλωση της δασικής πυρκαγιάς από το Γραφείο Πολιτικής Προστασίας του Δήμου Ορεστιάδας και αναλόγως της εξέλιξής της, δρομολογεί δράσεις για την υποστήριξη του έργου του Πυροσβεστικού Σώματος για τον έλεγχο και την καταστολή της και για την αντιμετώπιση εκτάκτων αναγκών και την άμεση/βραχεία διαχείριση των συνεπειών, σε συνεργασία με τον Περιφερειάρχη Αν. Μακεδονίας και Θράκης ή αρμόδιο Αντιπεριφερειάρχη της ΠΕ Έβρου, στα διοικητικά όρια του οποίου εξελίσσεται η πυρκαγιά.

Ειδικότερα, ο Δήμαρχος Ορεστιάδας κινητοποιεί δια του Γραφείου Πολιτικής Προστασίας του Δήμου, το επιχειρησιακά εμπλεκόμενο δυναμικό και τα μέσα πολιτικής προστασίας του Δήμου, προκειμένου να δρομολογήσουν δράσεις που συνδέονται με:

- την εξασφάλιση της επικοινωνίας με τους λοιπούς επιχειρησιακά εμπλεκόμενους φορείς (Π.Σ., ΕΛ.ΑΣ, κλπ.),
- την περαιτέρω συλλογή πληροφοριών σχετικά με την εξέλιξη του καταστροφικού φαινομένου και τις επηρεαζόμενες περιοχές εντός των διοικητικών ορίων του Δήμου σε επικοινωνία με τις κατά τόπους υπηρεσίες της ΕΛ.ΑΣ., του Π.Σ. και του Ε.Κ.Α.Β.,
- την υποστήριξη του έργου της καταστολής των δασικών πυρκαγιών που διενεργείται με ευθύνη του Π.Σ., με την διάθεση μέσων που διαθέτει ο Δήμος Ορεστιάδας (υδροφόρα οχήματα, μηχανήματα έργων, κλπ.). Νοείται ότι αιτήματα του Π.Σ. για υποστήριξη του έργου του, που αρχικά υποβάλλονται τηλεφωνικά, θα πρέπει να ακολουθούνται με την αποστολή σχετικού εγγράφου,
- την ενημέρωση του Περιφερειάρχη Ανατολικής Μακεδονίας - Θράκης και του αρμόδιου Αντιπεριφερειάρχη Έβρου, στο πλαίσιο συντονισμού και ιεράρχησης δράσεων πολιτικής προστασίας στην αντιμετώπιση εκτάκτων αναγκών και την άμεση/βραχεία διαχείριση των συνεπειών,
- τη λήψη και εκτέλεση της απόφασης για την οργανωμένη - προληπτική απομάκρυνση πολιτών, κατόπιν σχετικής εισήγησης από τον εκάστοτε Επικεφαλής Αξιωματικό του Πυροσβεστικού Σώματος, ο οποίος ενεργεί σε τοπικό επίπεδο ως συντονιστής του πυροσβεστικού έργου, καθώς και την κάλυψη των στοιχειωδών αναγκών των πολιτών που έχουν προληπτικά απομακρυνθεί με οργανωμένο τρόπο σε ασφαλή χώρο,
- την ενεργοποίηση εφόσον συντρέχουν λόγοι, του Μητρώου Εργοληπτών (εταιρειών - φυσικών προσώπων) για την αντιμετώπιση εκτάκτων αναγκών, για την εξασφάλιση επιπλέον πόρων στην αντιμετώπιση εκτάκτων αναγκών και τη διαχείριση των συνεπειών λόγω δασικών πυρκαγιών, καθώς και την υποστήριξη του έργου του Πυροσβεστικού Σώματος για τον έλεγχο και την καταστολή τους κατόπιν σχετικού αιτήματος του ΠΣ απευθείας ή μέσω της Μονάδας Εμπλεκόμενων Φορέων (Unit3 - COMPRES) του Ε.Σ.Κ.Ε.ΔΙ.Κ./ΑΠΣ,
- την ενημέρωση του Μονάδας Εμπλεκόμενων Φορέων (Unit3 -COMPRES) του Ε.Σ.Κ.Ε.ΔΙ.Κ./ΑΠΣ σχετικά με την εξέλιξη των δράσεων του Δήμου Ορεστιάδας για την αντιμετώπιση εκτάκτων αναγκών και τη διαχείριση των συνεπειών λόγω δασικών πυρκαγιών, καθώς και για την υποστήριξη του έργου του Πυροσβεστικού Σώματος για τον έλεγχο και την καταστολή τους,
- την υποβολή αιτήματος συνδρομής με υλικά και μέσα προς ενίσχυση του έργου του Δήμου Ορεστιάδας στην αντιμετώπιση εκτάκτων αναγκών και διαχείριση των συνεπειών από την εκδήλωση δασικών πυρκαγιών, προς την Δ/νση Πολιτικής Προστασίας της Περιφέρειας Αν. Μακεδονίας - Θράκης. Ειδικότερα, όταν το αίτημα συνδρομής αφορά φορείς της κεντρικής διοίκησης (Υπουργείο Εθνικής Άμυνας, Υπουργείο Υγείας, κλπ) αυτό δρομολογείται δια της Μονάδας Εμπλεκόμενων Φορέων (Unit3 -COMPRES) του Ε.Σ.Κ.Ε.ΔΙ.Κ./ΑΠΣ,
- την υποβολή αιτήματος προς τον Περιφερειάρχη Αν. Μακεδονίας-Θράκης για την κήρυξη του Δήμου Ορεστιάδας ή περιοχών αυτού σε κατάσταση έκτακτης ανάγκης Πολιτικής Προστασίας, σύμφωνα με τις κατευθυντήριες οδηγίες της ΓΓΠΠ,
- την ενημέρωση κοινού για δράσεις πολιτικής προστασίας που δρομολογούνται από το Δήμο Ορεστιάδας για την αντιμετώπιση εκτάκτων αναγκών και την άμεση/βραχεία διαχείριση των συνεπειών, καθώς και για τη λήψη μέτρων αυτοπροστασίας. Νοείται ότι η επίσημη ενημέρωση του κοινού σχετικά με θέματα που αφορούν τον έλεγχο και την καταστολή των δασικών πυρκαγιών, καθώς και των επιχειρήσεων έρευνας και διάσωσης λόγω δασικών πυρκαγιών αποτελεί αρμοδιότητα του Αρχηγείου του Π.Σ.,
- την σύγκληση του ΣΤΟ, εφόσον κρίνεται αναγκαίο για την υποβοήθηση του έργου του Δημάρχου, σύμφωνα με την παράγραφο 3.6 του παρόντος,

- την ενεργοποίηση εθελοντικών οργανώσεων πολιτικής προστασίας που δραστηριοποιούνται στο Δήμο για υποστηρικτικές δράσεις στο έργο του Δήμου Ορεστιάδας,
- ό,τι άλλο κρίνεται απαραίτητο για την αντιμετώπιση εκτάκτων αναγκών λόγω δασικών πυρκαγιών, στο πλαίσιο των αρμοδιοτήτων τους.

3.5 Δράσεις του Δήμου Ορεστιάδας στην άμεση/βραχεία διαχείριση συνεπειών

Η άμεση/βραχεία διαχείριση συνεπειών από τον Δήμο Ορεστιάδας συνδέεται με δράσεις που αφορούν:

- την γνωστοποίηση μέσω ανακοινώσεων ή δελτίων τύπου στα τοπικά μέσα ενημέρωσης και μέσα κοινωνικής δικτύωσης, για τη λειτουργία τηλεφωνικής γραμμής στην οποία μπορούν να απευθύνονται οι πολίτες που οι ιδιοκτησίες τους έχουν πληγεί και χρειάζονται άμεση προσωρινή διαμονή,
 - την παροχή βοήθειας στους πληγέντες - προσωρινή διαμονή των πολιτών που λόγω καταστροφής η παραμονή στις κατοικίες τους έχει καταστεί αδύνατη, σε συνεργασία με την Περιφέρεια Αν. Μακεδονίας-Θράκης,
 - την δρομολόγηση δράσεων για τον έλεγχο υποδομών και τεχνικών έργων αρμοδιότητάς τους για τη διαπίστωση ζημιών,
 - την δυνατότητα ορισμού με απόφαση του οικείου δημάρχου, υπεύθυνων κρατικής αρωγής στους Δήμους, προς υποστήριξη του έργου του περιφερειακού συντονιστή κρατικής αρωγής, στην περίπτωση εξαιρετικών περιπτώσεων όπου παρατηρηθούν σημαντικές και εκτεταμένες ζημιές σε αριθμό πληγεισών επιχειρήσεων και μη κερδοσκοπικού χαρακτήρα φορέων ή σε μέγεθος καταστροφής, στο πλαίσιο εφαρμογής του άρθρου 15 παρ. 4 του Ν.4797/2021 όπως ισχύει. Οι υπεύθυνοι κρατικής αρωγής σε επίπεδο Δήμου επικουρούν το έργο του περιφερειακού συντονιστή κρατικής αρωγής,
 - τη συγκρότηση επιτροπών για την καταγραφή και εκτίμηση ζημιών σε κατοικίες, προκειμένου να χορηγηθούν οι προβλεπόμενες οικονομικές ενισχύσεις για την κάλυψη των πρώτων αναγκών τους, για επισκευές κύριας οικίας ή αντικατάσταση οικοσκευής (ΚΥΑ 33862/6-05-2019 - ΦΕΚ 1669/Β'/2019),
 - την αποστολή στην Περιφέρεια Αν. Μακεδονίας-Θράκης καταλόγου των αυτοψιών των πληγέντων κτιρίων για την υποβολή αιτήματος οριοθέτησης της πληγείσας περιοχής και χορήγησης στεγαστικής συνδρομής,
 - την ενημέρωση του Περιφερειάρχη Αν. Μακεδονίας-Θράκης, στο πλαίσιο συντονισμού και ιεράρχησης δράσεων πολιτικής προστασίας στην αντιμετώπιση εκτάκτων αναγκών και την άμεση/βραχεία διαχείριση των συνεπειών,
 - ό,τι άλλο κρίνεται απαραίτητο για την άμεση/βραχεία διαχείριση των συνεπειών λόγω δασικών πυρκαγιών, στο πλαίσιο των αρμοδιοτήτων του,
- Νοείται ότι η περαιτέρω μεσοπρόθεσμη και μακροπρόθεσμη διαχείριση των συνεπειών, που έχει ως αντικείμενο τη λεπτομερή καταγραφή της έκτασης των ζημιών, τη χορήγηση δανείων και ενισχύσεων σε πληγέντες, κλπ., δρομολογείται από ειδικότερες νομοθεσίες, καθώς και κυβερνητικές αποφάσεις, όπου αυτό κρίνεται απαραίτητο.

3.6 Σύγκληση Συντονιστικών Τοπικών Οργάνων του Δήμου Ορεστιάδας (Σ.Τ.Ο.) μετά την εκδήλωση δασικής πυρκαγιάς, για την αντιμετώπιση εκτάκτων αναγκών και την άμεση/βραχεία διαχείριση των συνεπειών

Μετά την εκδήλωση δασικής πυρκαγιάς, με βάση την ενημέρωση για την αναμενόμενη πορεία εξέλιξης του καταστροφικού φαινομένου από τον εκάστοτε Επικεφαλής Αξιωματικό του Πυροσβεστικού Σώματος, ο οποίος ενεργεί σε τοπικό επίπεδο ως συντονιστής του πυροσβεστικού έργου, ο Δήμαρχος Ορεστιάδας δύναται προς υποβοήθηση του έργου του να συγκαλεί το Συντονιστικό Τοπικό Όργανο (Σ.Τ.Ο.) με σκοπό τον καλύτερο συντονισμό των φορέων που εμπλέκονται σε επίπεδο Δήμου Ορεστιάδας σε δράσεις υποστήριξης του έργου του Πυροσβεστικού Σώματος για τον έλεγχο και την καταστολή των δασικών πυρκαγιών, καθώς και σε δράσεις πολιτικής προστασίας για την αντιμετώπιση εκτάκτων αναγκών και την άμεση/βραχεία διαχείριση των συνεπειών.

Ειδικότερα, στο ανωτέρω Σ.Τ.Ο. του Δήμου Ορεστιάδας κρίνεται σκόπιμο να εξετάζονται πρωτίστως θέματα σχετικά:

- με την παροχή στοιχείων από όλους τους αρμόδιους συμμετέχοντες φορείς για την πορεία εξέλιξης του καταστροφικού φαινομένου καθώς για τις συνέπειες του, κατά το μέρος που τους αφορά και εμπλέκονται,
- με την αμοιβαία ενημέρωση για την διαθεσιμότητα δυναμικού και μέσω των φορέων που εκπροσωπούνται σ' αυτό για την υλοποίηση των δράσεων και μέτρων πολιτικής προστασίας για την αντιμετώπιση εκτάκτων αναγκών και την άμεση/βραχεία διαχείριση των συνεπειών, καθώς και για την υποστήριξη του έργου του Πυροσβεστικού Σώματος για τον έλεγχο και την καταστολή των δασικών πυρκαγιών,
- με την διάθεση μέσων με βάση την ιεράρχηση που προτείνεται από το Π.Σ. για την υποστήριξη του έργου της καταστολής των δασικών πυρκαγιών,
- με την διάθεση προσωπικού και μέσων για την αντιμετώπιση εκτάκτων αναγκών και την άμεση/βραχεία διαχείριση των συνεπειών, σε επίπεδο Δήμου Ορεστιάδας, με βάση τις ανάγκες, όπως αυτές καταγράφονται και ιεραρχούνται από τους συμμετέχοντες στο Σ.Τ.Ο.,
- με τη συνδρομή των συμμετεχόντων φορέων στο Σ.Τ.Ο., εφόσον αποφασιστεί από τον Δήμαρχο Ορεστιάδας η εφαρμογή του μέτρου της οργανωμένης προληπτικής απομάκρυνσης πολιτών από εξελισσόμενη ή επικείμενη καταστροφή εξ αιτίας δασικών πυρκαγιών, σύμφωνα με τα αναφερόμενα στο ΜΕΡΟΣ 7 του παρόντος,
- με τη συνδρομή των συμμετεχόντων φορέων στο Σ.Τ.Ο. στην παροχή βοήθειας στους πληγέντες,
- με ζητήματα που συνδέονται με προσωρινή διαμονή των πολιτών που λόγω της καταστροφής η παραμονή στις κατοικίες τους έχει καταστεί αδύνατη,
- με την ενεργοποίηση εθελοντικών οργανώσεων πολιτικής προστασίας που δραστηριοποιούνται στο Δήμο Ορεστιάδας για υποστηρικτικές δράσεις στο έργο του Δήμου,
- με ζητήματα που συνδέονται με την επικοινωνία και την ροή πληροφοριών μεταξύ των εμπλεκόμενων φορέων,
- ό,τι άλλο κρίνεται απαραίτητο για την αντιμετώπιση εκτάκτων αναγκών και την άμεση/βραχεία διαχείριση των συνεπειών λόγω δασικών πυρκαγιών.

Επισημαίνεται ότι μετά την έκδοση της Υπουργικής Απόφασης ρύθμισης λειτουργίας των Συντονιστικών Οργάνων Πολιτικής Προστασίας (Σ.Ο.Π.Π.) των Περιφερειακών Ενοτήτων των Περιφερειών

της Χώρας, η Δ/ση Σχεδιασμού και Αντιμετώπισης Εκτάκτων Αναγκών της Γ.Γ.Π.Π., με στόχο τη δημιουργία ενός ολοκληρωμένου και διαλειτουργικού κανονιστικού πλαισίου δράσης όλων των συντονιστικών οργάνων πολιτικής προστασίας τόσο σε επίπεδο Περιφέρειας όσο και σε επίπεδο Δήμου, συνέταξε υπόδειγμα Κανονισμού Λειτουργίας των Συντονιστικών Τοπικών Οργάνων Πολιτικής Προστασίας των Δήμων της Χώρας (Σ.Τ.Ο), προκειμένου να χρησιμοποιηθεί ως πρότυπο για τη σύνταξη των Κανονισμών Λειτουργίας των Συντονιστικών Τοπικών Οργάνων των Δήμων.

Στο πλαίσιο αυτό η ΓΓΠΠ εξέδωσε το 9032/14-12-2016 έγγραφό της με το οποίο καλούσε τους Δημάρχους όπως με σχετική εντολή τους προς τα οικεία Γραφεία Πολιτικής Προστασίας, να συντάξουν τους Κανονισμούς Λειτουργίας των οικείων Συντονιστικών Τοπικών Οργάνων, σύμφωνα με το ανωτέρω υπόδειγμα, λαμβάνοντας υπόψη τις αποφάσεις συγκρότησης των αντίστοιχων Σ.Τ.Ο., καθώς και τις τοπικές ιδιαιτερότητες (νησιωτικότητα, κλπ).

ΜΕΡΟΣ 4

**ΣΥΣΤΗΜΑ ΚΙΝΗΤΟΠΟΙΗΣΗΣ
ΠΟΛΙΤΙΚΗΣ ΠΡΟΣΤΑΣΙΑΣ ΔΗΜΟΥ
ΟΡΕΣΤΙΑΔΑΣ**

ΜΕΡΟΣ 4. ΣΥΣΤΗΜΑ ΚΙΝΗΤΟΠΟΙΗΣΗΣ ΠΟΛΙΤΙΚΗΣ ΠΡΟΣΤΑΣΙΑΣ ΔΗΜΟΥ ΟΡΕΣΤΙΑΔΑΣ

4.1 Προπαρασκευαστικές δράσεις του Δήμου Ορεστιάδας

Τα προπαρασκευαστικά μέτρα και δράσεις πολιτικής προστασίας που συμβάλλουν στην ετοιμότητα του ανθρώπινου δυναμικού και των μέσων που διαθέτει ο Δήμος Ορεστιάδας για την αντιμετώπιση εκτάκτων αναγκών και την άμεση/βραχεία διαχείριση των συνεπειών από την εκδήλωση δασικών πυρκαγιών, καθώς και την υποστήριξη του έργου του Πυροσβεστικού Σώματος για τον έλεγχο και την καταστολή τους, δρομολογούνται ως ακολούθως:

4.1.1 Δήμαρχος Ορεστιάδας

- **Έκδοση Απόφασης ορισμού** υπευθύνων του Γραφείου Πολιτικής Προστασίας του Δήμου Ορεστιάδας.
 - **Εντολή προς το Γραφείο Πολιτικής Προστασίας του Δήμου** για τη σύνταξη ή επικαιροποίηση του Σχεδίου Αντιμετώπισης Εκτάκτων Αναγκών Εξ Αιτίας Δασικών Πυρκαγιών του Δήμου Ορεστιάδας, με βάση τις οδηγίες σχεδίασης της παραγράφου 15.2 του Γενικού Σχεδίου Αντιμετώπισης Εκτάκτων Αναγκών Εξαιτίας Δασικών Πυρκαγιών με την κωδική ονομασία «ΙΟΛΑΟΣ 2» (5η έκδοση),
 - **Εντολή προς τις Τεχνικές Υπηρεσίες του Δήμου** Ορεστιάδας πριν την έναρξη της αντιπυρικής περιόδου, για τη συντήρηση εξοπλισμού και μέσων που θα χρησιμοποιηθούν για την υποστήριξη του έργου του ΠΣ καθώς και για την αντιμετώπιση εκτάκτων αναγκών και διαχείριση των συνεπειών λόγω δασικών πυρκαγιών.
 - **Εντολή προς το Γραφείο Πολιτικής Προστασίας του Δήμου**, σε συνεργασία με τις **Τεχνικές Υπηρεσίες**, για την κατάρτιση μνημονίου συνεργασίας με ιδιωτικούς φορείς για την εξασφάλιση επιπλέον πόρων προς ενίσχυση του έργου τους στην αντιμετώπιση εκτάκτων αναγκών και τη διαχείριση των συνεπειών λόγω δασικών πυρκαγιών, καθώς και στην υποστήριξη του έργου του Πυροσβεστικού Σώματος για τον έλεγχο και την καταστολή τους.
 - **Εντολή προς την ΔΕΥΑ** του Δήμου Ορεστιάδας για την έγκαιρη συντήρηση πυροσβεστικών υδροστομίων αρμοδιότητάς της ή εγκατάσταση νέων, σύμφωνα με τις υποδείξεις της οικείας Πυροσβεστικής Υπηρεσίας που διενεργεί τον έλεγχό τους (Ν.1590/1986).

- **Εντολή προς το Γραφείο Πολιτικής Προστασίας του Δήμου** για τον προγραμματισμό και την υλοποίηση, σε συνεργασία με τις αρμόδιες υπηρεσίες του Δήμου, έργων και δράσεων για την αποφυγή πρόκλησης πυρκαγιάς στην ύπαιθρο από τη λειτουργία χώρων εναπόθεσης αστικών απορριμμάτων, συμπεριλαμβανομένης και της φύλαξής τους, σε εφαρμογή της Πυροσβεστικής Διάταξης 9^Α/2005 (ΦΕΚ 1554/Β'/2005).
- **Έκδοση απόφασης συγκρότησης** του Συντονιστικού Τοπικού Οργάνου (ΣΤΟ) του Δήμου Ορεστιάδας σύμφωνα με τα οριζόμενα στο αρθ.13, Ν.3013/2002.
- **Εντολή**, πριν την έναρξη της αντιπυρικής περιόδου, **προς τους Προέδρους Τοπικών Κοινοτήτων**, που είναι υπεύθυνοι των ομάδων πυρασφάλειας της Τοπικής Κοινότητας, για την καταγραφή των μέσων και του ανθρώπινου δυναμικού που μπορούν να συμβάλλουν στην αντιμετώπιση δασικών πυρκαγιών και κοινοποίησή τους στο Γραφείο Πολιτικής Προστασίας του Δήμου.
- **Συμμετοχή στο Συντονιστικό Όργανο Πολιτικής Προστασίας** της Περιφερειακής Ενότητας Έβρου (ΣΟΠΠ), εφόσον προσκληθεί, για την επίλυση ζητημάτων συνεργασίας μεταξύ των εμπλεκόμενων φορέων στην αντιμετώπιση εκτάκτων αναγκών λόγω δασικών πυρκαγιών.
- **Εντολή προς την Υπηρεσία Πρόνοιας του Δήμου** για τη σύσταση και συγκρότηση επιτροπών καταγραφής ζημιών του Δήμου Ορεστιάδας για την χορήγηση οικονομικής ενίσχυσης σε όσους περιέρχονται σε κατάσταση ανάγκης συνεπεία δασικών πυρκαγιών (προνοιακό επίδομα).
- **Εντολή προς την Υπηρεσία Πρόνοιας του Δήμου** για τη τήρηση καταλόγου των ωφελούμενων του προγράμματος «Βοήθεια στο Σπίτι».
- **Εντολή προς το Γραφείο Πολιτικής Προστασίας του Δήμου** για τη διενέργεια άσκησης Πολιτικής Προστασίας για την εκπαίδευση του προσωπικού και την αξιολόγηση της επιχειρησιακής ετοιμότητας των υπηρεσιών του Δήμου έναντι δασικών πυρκαγιών, σύμφωνα με τις κατευθυντήριες οδηγίες της ΓΓΠΠ (παράγραφος 8.2.1 του παρόντος).
- **Εντολή προς το Γραφείο Πολιτικής Προστασίας του Δήμου** για δράσεις ενημέρωσης του κοινού για τη λήψη μέτρων πρόληψης και αυτοπροστασίας από κινδύνους που προέρχονται από δασικές πυρκαγιές.

4.1.2 Αντιδήμαρχος θεμάτων Πολιτικής Προστασίας

Συνδράμει τον Δήμαρχο στο έργο του και παρακολουθεί την υλοποίηση των προπαρασκευαστικών δράσεων πολιτικής προστασίας του Δήμου Ορεστιάδας σε συνεργασία με το Γραφείο Πολιτικής Προστασίας του Δήμου και τις λοιπές αρμόδιες οργανικές μονάδες του Δήμου.

4.1.3 Γραφείο Πολιτικής Προστασίας του Δήμου Ορεστιάδας

- **Καταγραφή των επιχειρησιακά διαθέσιμων πόρων** του Δήμου, που δύναται να διατεθούν τόσο για την ενίσχυση του έργου της καταστολής του ΠΣ όσο και τη διαχείριση των συνεπειών λόγω δασικών πυρκαγιών, στα πλαίσια εφαρμογής του παρόντος σχεδίου.
- **Σύνταξη ή επικαιροποίηση του Σχεδίου Αντιμετώπισης Εκτάκτων Αναγκών Εξ Αιτίας Δασικών Πυρκαγιών του Δήμου Ορεστιάδας**, με βάση τις οδηγίες σχεδίασης της παραγράφου 15.2 του Γενικού Σχεδίου Αντιμετώπισης Εκτάκτων Αναγκών Εξαιτίας Δασικών Πυρκαγιών με την κωδική ονομασία «ΙΟΛΑΟΣ 2» (5η έκδοση) και υποβολή του στην Εκτελεστική Επιτροπή του Δήμου προκειμένου να εγκριθεί από το Δημοτικό Συμβούλιο.
- **Σύνταξη ή επικαιροποίηση μνημονίων ενεργειών**, σε συνεργασία με τις εμπλεκόμενες υπηρεσίες του Δήμου, στα οποία να προσδιορίζονται οι επιχειρησιακά υπεύθυνοι υπάλληλοι, ο ρόλος και οι δράσεις αυτών για την αντιμετώπιση εκτάκτων αναγκών εξαιτίας δασικών πυρκαγιών. Στα πλαίσια αυτά συντάσσονται τηλεφωνικοί κατάλογοι με τηλέφωνα και θέσεις υπευθύνων των Δήμων

(Παράρτημα Β του παρόντος) τα οποία και κοινοποιούνται στις κατά τόπους αρμόδιες υπηρεσίες του ΠΣ και της ΕΛΑΣ.

- **Κοινοποίηση του επικαιροποιημένου Παραρτήματος Β**, στις αρμόδιες κατά τόπους Διοικήσεις του Πυροσβεστικού Σώματος και της Ελληνικής Αστυνομίας, για λόγους άμεσης κινητοποίησης και πληρέστερης ενημέρωσής τους.

- **Εξασφάλιση επικοινωνίας** με το Κέντρο Επιχειρήσεων της Γενικής Γραμματείας Πολιτικής Προστασίας και των λοιπών εμπλεκόμενων φορέων σε τοπικό επίπεδο.

- **Μέριμνα για τη συνεργασία** των Τεχνικών Υπηρεσιών του Δήμου με την τοπική Πυροσβεστική Υπηρεσία προκειμένου να εξασφαλίζεται η συμβατότητα εξοπλισμού και μέσων που διαθέτει ο Δήμος προς υποστήριξη του έργου του ΠΣ.

- **Κατάρτιση, σε συνεργασία με τις Τεχνικές Υπηρεσίες του Δήμου, μνημονίου συνεργασίας** με ιδιωτικούς φορείς για την εξασφάλιση επιπλέον πόρων προς ενίσχυση του έργου του Δήμου στην αντιμετώπιση εκτάκτων αναγκών και τη διαχείριση των συνεπειών λόγω δασικών πυρκαγιών, καθώς και στην υποστήριξη του έργου του Πυροσβεστικού Σώματος για τον έλεγχο και την καταστολή τους, για την περίπτωση που δεν επαρκούν οι πόροι του Δήμου.

- **Καθορισμός χώρων συγκέντρωσης του πληθυσμού**, μετά από σχετική συνεννόηση με την οικεία Περιφέρεια, σε περιπτώσεις εκτάκτων αναγκών λόγω δασικών πυρκαγιών (χώροι καταφυγής).

- **Μέριμνα για τη σύγκληση του Συντονιστικού Τοπικού Οργάνου (ΣΤΟ)** του Δήμου κατόπιν εντολής του Δημάρχου

- **Ενημέρωση του κοινού** για τη λήψη μέτρων πρόληψης και αυτοπροστασίας από κινδύνους που προέρχονται από δασικές πυρκαγιές

- **Προγραμματισμός διενέργειας άσκησης Πολιτικής Προστασίας** για την εκπαίδευση του προσωπικού και την αξιολόγηση της επιχειρησιακής ετοιμότητας των υπηρεσιών του Δήμου έναντι δασικών πυρκαγιών, σύμφωνα με τις κατευθυντήριες οδηγίες της ΓΓΠΠ (παράγραφος 8.2.1 του παρόντος).

- **Καθημερινή παρακολούθηση του Χάρτη Πρόβλεψης Κινδύνου Πυρκαγιάς** που εκδίδεται από την ΓΓΠΠ και ενημέρωση του Δημάρχου

4.1.4 Τεχνικές Υπηρεσίες του Δήμου Ορεστιάδας

- **Συντήρηση εξοπλισμού και μέσων** που θα χρησιμοποιηθούν για την υποστήριξη του έργου του ΠΣ καθώς και για την αντιμετώπιση εκτάκτων αναγκών και διαχείριση των συνεπειών λόγω δασικών πυρκαγιών.

- **Συνεργασία με το Γραφείο Πολιτικής Προστασίας του Δήμου στην κατάρτιση μνημονίου συνεργασίας με ιδιωτικούς φορείς** για την εξασφάλιση επιπλέον πόρων προς ενίσχυση του έργου του Δήμου στην αντιμετώπιση εκτάκτων αναγκών και τη διαχείριση των συνεπειών λόγω δασικών πυρκαγιών, καθώς και στην υποστήριξη του έργου του Πυροσβεστικού Σώματος για τον έλεγχο και την καταστολή τους, για την περίπτωση που δεν επαρκούν οι πόροι του Δήμου.

- **Συνεργασία με το Γραφείο Πολιτικής Προστασίας του Δήμου στην καταγραφή των επιχειρησιακά διαθέσιμων μέσων** που διαθέτει ο Δήμος.

4.1.5 Υπηρεσία Πρόνοιας του Δήμου Ορεστιάδας

- **Σύσταση και συγκρότηση επιτροπών καταγραφής ζημιών** του Δήμου Ορεστιάδας για την χορήγηση οικονομικής ενίσχυσης σε όσους περιέρχονται σε κατάσταση ανάγκης συνεπεία δασικών πυρκαγιών (προνοιακό επίδομα).

- **Τήρηση καταλόγου** των ωφελούμενων του προγράμματος «Βοήθεια στο Σπίτι» του Δήμου Ορεστιάδας.

4.1.6 ΔΕΥΑ Δήμου Ορεστιάδας

- **Συντήρηση πυροσβεστικών υδροστομιών** αρμοδιότητάς της ή εγκατάσταση νέων, σύμφωνα με τις υποδείξεις της οικείας Πυροσβεστικής Υπηρεσίας που διενεργεί τον έλεγχό τους (Ν.1590/1986).

4.1.7 Πρόεδροι Τοπικών Κοινοτήτων Δήμου Ορεστιάδας

- **Καταγραφή των μέσων και του ανθρώπινου δυναμικού** που μπορεί να συμβάλλει στην αντιμετώπιση φυσικών καταστροφών και είναι υπεύθυνοι των ομάδων πυρασφάλειας των τοπικών κοινοτήτων.
- **Συνεργασία με το Γραφείο Πολιτικής Προστασίας** του Δήμου Ορεστιάδας στη σύνταξη ή επικαιροποίηση του Σχεδίου Αντιμετώπισης Εκτάκτων Αναγκών Εξ Αιτίας Δασικών Πυρκαγιών του Δήμου.

4.2 Προπαρασκευαστική σύγκληση Συντονιστικού Τοπικού Οργάνου του Δήμου Ορεστιάδας (Σ.Τ.Ο.) για την ετοιμότητα αντιμετώπισης κινδύνων από την εκδήλωση δασικών πυρκαγιών

4.2.1 Δήμαρχος Ορεστιάδας

- **Εντολή προς το Γραφείο Πολιτικής Προστασίας του Δήμου για τη σύγκληση του Συντονιστικού Τοπικού Οργάνου (ΣΤΟ)** στη φάση συνήθους ετοιμότητας για την επίλυση ζητημάτων συνεργασίας μεταξύ των εμπλεκόμενων φορέων στην αντιμετώπιση εκτάκτων αναγκών λόγω δασικών πυρκαγιών, όπως επίσης και ζητημάτων που αφορούν τη συνεργασία με τις εθελοντικές οργανώσεις Πολιτικής Προστασίας.
- **Προεδρεύει του Συντονιστικού Τοπικού Όργανο (ΣΤΟ)** στη φάση συνήθους ετοιμότητας για την επίλυση ζητημάτων συνεργασίας μεταξύ των εμπλεκόμενων φορέων στην αντιμετώπιση εκτάκτων αναγκών λόγω δασικών πυρκαγιών, όπως επίσης και ζητημάτων που αφορούν τη συνεργασία με τις εθελοντικές οργανώσεις Πολιτικής Προστασίας.
- **Ιεραρχεί και δρομολογεί, κατά το μέρος που τον αφορά, τα μέτρα, έργα και δράσεις** που προτάθηκαν στο ανωτέρω Συντονιστικό Τοπικό Όργανο.

4.2.2 Αντιδήμαρχος θεμάτων Πολιτικής Προστασίας

- **Συνδράμει τον Δήμαρχο στο Συντονιστικό Τοπικό Όργανο (ΣΤΟ)** και δύναται να τον αντικαθιστά, κατόπιν σχετικής εξουσιοδότησης από τον Δήμαρχο, σε περίπτωση κωλύματος ή απουσίας του.

4.2.3 Γραφείο Πολιτικής Προστασίας του Δήμου Ορεστιάδας

- **Συγκαλεί, κατόπιν εντολής του Δημάρχου, το Συντονιστικό Τοπικό Όργανο (ΣΤΟ)** στη φάση συνήθους ετοιμότητας για την επίλυση ζητημάτων συνεργασίας μεταξύ των εμπλεκόμενων φορέων στην αντιμετώπιση εκτάκτων αναγκών λόγω δασικών πυρκαγιών, όπως επίσης και ζητημάτων που αφορούν τη συνεργασία με τις εθελοντικές οργανώσεις Πολιτικής Προστασίας.

- **Προχωρά στη διαμόρφωση του τελικού σχεδιασμού** του Δήμου Ορεστιάδας για πρόληψη και ετοιμότητα για την αντιμετώπιση κινδύνων που προέρχονται από την εκδήλωση δασικών πυρκαγιών, σύμφωνα με τις υποδείξεις του Δημάρχου Ορεστιάδας και με βάση τα μέτρα, έργα και δράσεις που προτάθηκαν στο ανωτέρω Συντονιστικό Τοπικό Όργανο.

4.2.4 Γραμματέας του Συντονιστικού Τοπικού Οργάνου του Δήμου Ορεστιάδας

Διαβιβάζει τα πρακτικά του ΣΤΟ στο Γραφείο Πολιτικής Προστασίας του Δήμου Ορεστιάδας, στους εκπροσωπούμενους στο ΣΤΟ φορείς, στη Δ/νση Πολιτικής Προστασίας της Περιφέρειας Αν. Μακεδονίας-Θράκης και στη Δ/νση Πολιτικής Προστασίας της Αποκεντρωμένης Διοίκησης Μακεδονίας-Θράκης για την ενημέρωση του Περιφερειάρχη και του Συντονιστή Αποκεντρωμένης Διοίκησης, αντίστοιχα, στο πλαίσιο της αμοιβαίας συνεργασίας και διαλειτουργικότητας μεταξύ των φορέων Τοπικής Αυτοδιοίκησης.

4.3 Δράσεις αυξημένης ετοιμότητας του Δήμου Ορεστιάδας για τις περιοχές που το επόμενο 24-ωρο είναι μεγάλη η επικινδυνότητα εκδήλωσης και εξάπλωσης δασικών πυρκαγιών

4.3.1 Δήμαρχος Ορεστιάδας

Ο Δήμαρχος Ορεστιάδας λαμβάνοντας υπόψη τον Ημερήσιο Χάρτη Πρόβλεψης Κινδύνου Πυρκαγιάς, που εκδίδεται από την ΓΓΠΠ και τα ιδιαίτερα προειδοποιητικά σήματα που εκδίδονται από το ΕΣΚΕΔΙΚ για το λόγο αυτό:

- **Θέτει σε ετοιμότητα το προσωπικό και τα μέσα** του Δήμου Ορεστιάδας προκειμένου να υποστηρίξουν άμεσα το έργο του Πυροσβεστικού Σώματος στην **καταστολή** δασικών πυρκαγιών.
- **Θέτει σε ετοιμότητα το προσωπικό και τα μέσα** του Δήμου Ορεστιάδας για την άμεση αντιμετώπιση εκτάκτων αναγκών και **διαχείριση** των συνεπειών λόγω δασικών πυρκαγιών.

Επίσης,

- **Συμμετέχει στο Συντονιστικό Όργανο Πολιτικής Προστασίας** της Περιφερειακής Ενότητας Έβρου (ΣΟΠΠ), εφόσον προσκληθεί για τη λήψη επιπρόσθετων μέτρων πρόληψης και ετοιμότητας Πολιτικής Προστασίας στα όρια της Περιφερειακής Ενότητας, προκειμένου να αντιμετωπιστούν άμεσα τυχόν προβλήματα που ενδέχεται να προκληθούν από την εκδήλωση δασικών πυρκαγιών.

- **Εντολή προς το Γραφείο Πολιτικής Προστασίας του Δήμου για την υποστήριξη στο έργο του ΠΣ** για τη λήψη μέτρων αυξημένης επιτήρησης σε δάση και δασικές εκτάσεις για τον έγκαιρο εντοπισμό δασικών πυρκαγιών, με την ενεργοποίηση εθελοντικών οργανώσεων πολιτικής προστασίας που δραστηριοποιούνται στα όρια του Δήμου.

- **Εντολή προς το Γραφείο Πολιτικής Προστασίας του Δήμου για την ενημέρωση του κοινού** σε τοπικό επίπεδο, βάσει των δελτίων τύπου που εκδίδονται από τη Γενική Γραμματεία Πολιτικής Προστασίας, για τις περιοχές που η πρόβλεψη του κινδύνου εκτιμάται από πολύ υψηλή (κατηγορία 4) έως κατάσταση συναγερμού (κατηγορία 5) με στόχο την αποφυγή ενεργειών που μπορεί να προκαλέσουν πυρκαγιά από αμέλεια.

- **Εντολή προς το Γραφείο Πολιτικής Προστασίας του Δήμου για την λήψη επιπλέον μέτρων** για την αποφυγή πρόκλησης πυρκαγιάς σε χώρους ανεξέλεγκτης εναπόθεσης αστικών απορριμμάτων, σε συνεργασία με την Δ/νση Καθαριότητας, Περιβάλλοντος και Πρασίνου του Δήμου.

4.3.2 Αντιδήμαρχος θεμάτων Πολιτικής Προστασίας

Συνδράμει τον Δήμαρχο στο έργο του και παρακολουθεί την υλοποίηση των μέτρων και δράσεων αυξημένης ετοιμότητας του Δήμου Ορεστιάδας, σε συνεργασία με το Γραφείο Πολιτικής Προστασίας του Δήμου και τις λοιπές αρμόδιες οργανικές μονάδες του Δήμου.

4.3.3 Γραφείο Πολιτικής Προστασίας του Δήμου Ορεστιάδας

- **Ενεργοποίηση των εθελοντικών οργανώσεων** πολιτικής προστασίας που δραστηριοποιούνται στα όρια του Δήμου για την υποστήριξη του έργου του ΠΣ στη λήψη μέτρων αυξημένης επιτήρησης σε δάση και δασικές εκτάσεις για τον έγκαιρο εντοπισμό δασικών πυρκαγιών.

- **Ενημέρωση του κοινού σε τοπικό επίπεδο**, βάσει των δελτίων τύπου που εκδίδονται από τη Γενική Γραμματεία Πολιτικής Προστασίας, για τις περιοχές που η πρόβλεψη του κινδύνου εκτιμάται από πολύ υψηλή (κατηγορία 4) έως κατάσταση συναγερμού (κατηγορία 5) με στόχο την αποφυγή ενεργειών που μπορεί να προκαλέσουν πυρκαγιά από αμέλεια.

- **Συνεργασία με την Δ/ση Καθαριότητας, Περιβάλλοντος και Πρασίνου** του Δήμου για λήψη επιπλέον μέτρων για την αποφυγή πρόκλησης πυρκαγιάς σε χώρους ανεξέλεγκτης εναπόθεσης αστικών απορριμμάτων.

- **Επικαιροποίηση καταλόγου των άμεσα διαθέσιμων επιχειρησιακών μέσων** που διαθέτει ο Δήμος, καθώς και των μέσων που δύναται να διατεθούν μέσω του μνημονίου συνεργασίας με ιδιωτικούς φορείς για την αντιμετώπιση εκτάκτων αναγκών και τη διαχείριση των συνεπειών λόγω δασικών πυρκαγιών, καθώς και για την υποστήριξη του έργου του Πυροσβεστικού Σώματος για τον έλεγχο και την καταστολή τους και ενημέρωση του Δημάρχου.

- **Ενημέρωση των Προέδρων Τοπικών Κοινοτήτων** για τον αυξημένο κίνδυνο πυρκαγιάς.

4.3.4 Τεχνικές Υπηρεσίες του Δήμου Ορεστιάδας

- **Έλεγχος άμεσα διαθέσιμου εξοπλισμού και μέσων** που δύναται να χρησιμοποιηθούν για την υποστήριξη του έργου του ΠΣ καθώς και για την αντιμετώπιση εκτάκτων αναγκών και διαχείριση των συνεπειών λόγω δασικών πυρκαγιών.

- **Ενημέρωση του Γραφείου Πολιτικής Προστασίας** του Δήμου για τα άμεσα διαθέσιμα επιχειρησιακά μέσα που διαθέτει ο Δήμος για την αντιμετώπιση εκτάκτων αναγκών και τη διαχείριση των συνεπειών λόγω δασικών πυρκαγιών, καθώς και για την υποστήριξη του έργου του Πυροσβεστικού Σώματος για τον έλεγχο και την καταστολή τους.

4.3.5 Πρόεδροι Τοπικών Κοινοτήτων Δήμου Ορεστιάδας

- **Θέτουν σε ετοιμότητα τις ομάδες πυρασφάλειας** των τοπικών κοινοτήτων

4.4 Δράσεις του Δήμου Ορεστιάδας στην αντιμετώπιση κινδύνων λόγω δασικών πυρκαγιών μετά την εκδήλωσή τους

4.4.1 Δήμαρχος Ορεστιάδας

- **Συντονισμός δράσεων και διάθεσης του απαραίτητου δυναμικού και μέσων**, εντός των ορίων του Δήμου Ορεστιάδας, για την αντιμετώπιση εκτάκτων αναγκών και τη διαχείριση συνεπειών λόγω δασικών πυρκαγιών, σύμφωνα με το άρθρο 13 του Ν. 3013/2002.

- **Εντολή προς το Γραφείο Πολιτικής Προστασίας του Δήμου για άμεση κινητοποίηση** των υπαλλήλων του Γραφείου Πολιτικής Προστασίας του Δήμου, για συλλογή περαιτέρω πληροφοριών, μετά από σχετική ενημέρωση για έναρξη πυρκαγιάς εντός των διοικητικών τους ορίων από το Γραφείο Πολιτικής Προστασίας του Δήμου ή την αρμόδια Πυροσβεστική Υπηρεσία και σε συνεννόηση με αυτή.
- **Εντολή προς τη Δ/ση Καθαριότητας, Περιβάλλοντος και Πρασίνου για ετοιμότητα** διάθεσης προσωπικού και μέσων που διαθέτει (υδροφόρα οχήματα, μηχανήματα έργων, κλπ.) για την υποστήριξη του έργου της καταστολής των δασικών πυρκαγιών που διενεργείται με ευθύνη του Π.Σ
- **Απόφαση για την διάθεση προσωπικού και μέσων** που διαθέτει ο Δήμος Ορεστιάδας (υδροφόρα οχήματα, μηχανήματα έργων, κλπ.) για την υποστήριξη του έργου της καταστολής των δασικών πυρκαγιών που διενεργείται με ευθύνη του Π.Σ., κατόπιν σχετικού αιτήματος, στα πλαίσια εφαρμογής της ΚΥΑ 12030/ Φ109.1/1999.
- **Συντονισμός δράσεων και διάθεσης του απαραίτητου δυναμικού και μέσων**, εντός των ορίων του Δήμου, για την αντιμετώπιση εκτάκτων αναγκών και τη διαχείριση των συνεπειών λόγω δασικών πυρκαγιών, σύμφωνα με το άρθρο 13 του Ν. 3013/2002.
- **Εντολή για συνδρομή προσωπικού και μέσων** του Δήμου σε όμορους Δήμους μετά από σχετική συνεννόηση με τους αρμόδιους Δημάρχους.
- **Εντολή προς το Γραφείο Πολιτικής Προστασίας του Δήμου για υποβολή αιτήματος συνδρομής** με υλικά και μέσα προς ενίσχυση του έργου του Δήμου στην αντιμετώπιση εκτάκτων αναγκών και διαχείριση των συνεπειών λόγω δασικών πυρκαγιών, από όμορους Δήμους, την οικεία Περιφέρεια, Αποκεντρωμένη Διοίκηση ή το ΕΣΚΕΔΙΚ.
- **Λήψη και εκτέλεση της απόφασης για την οργανωμένη προληπτική απομάκρυνση των πολιτών**, για λόγους προστασίας της ζωής ή της υγείας τους από εξελισσόμενη ή από επικείμενη καταστροφή, στα πλαίσια εφαρμογής του άρθ. 18 του Ν 3613/2007 (ΦΕΚ 263/Α'/2007).
- **Εντολή προς το Γραφείο Πολιτικής Προστασίας του Δήμου για την ενεργοποίηση** εφόσον συντρέχουν λόγοι, των **μνημονίων συνεργασίας** με ιδιωτικούς φορείς για την εξασφάλιση επιπλέον πόρων στην αντιμετώπιση εκτάκτων αναγκών και τη διαχείριση των συνεπειών λόγω δασικών πυρκαγιών, καθώς και την υποστήριξη του έργου του Πυροσβεστικού Σώματος για τον έλεγχο και την καταστολή τους.
- **Εντολή του Δημάρχου προς το Γραφείο Πολιτικής Προστασίας του Δήμου για σύγκληση του ΣΤΟ**, εφόσον κρίνεται αναγκαίο.
- **Σε περίπτωση που η πυρκαγιά εκδηλώθηκε πλησίον χώρου διάθεσης απορριμμάτων** ο Δήμαρχος κατά την κρίση του κινητοποιεί την Δ/ση Καθαριότητας, Περιβάλλοντος και Πρασίνου του Δήμου για να λάβει τα κατάλληλα μέτρα για την προστασία του χώρου.
- **Ενημερώνει τον Περιφερειάρχη** Αν. Μακεδονίας-Θράκης και τον Γραμματέα Αποκεντρωμένης Διοίκησης Μακεδονίας-Θράκης για την τρέχουσα κατάσταση.
- **Αιτείται από τον Περιφερειάρχη** Αν. Μακεδονίας-Θράκης την κήρυξη της περιοχής που πλήττεται σε κατάσταση έκτακτης ανάγκης, εφόσον συντρέχουν λόγοι.
- **Βρίσκεται σε άμεση επικοινωνία με τον Αντιπεριφερειάρχη της Π.Ε. Έβρου**, στις περιπτώσεις που ο Αντιπεριφερειάρχης συντονίζει και εποπτεύει την διάθεση προσωπικού και μέσων των αρμόδιων υπηρεσιών της Περιφέρειας που λειτουργούν στα όρια της Περιφερειακής τους Ενότητας για την αντιμετώπιση εκτάκτων αναγκών και διαχείριση των συνεπειών λόγω δασικών πυρκαγιών.

- **Εντολή προς το Γραφείο Πολιτικής Προστασίας** του Δήμου για παραμονή, μερική αποκλιμάκωση ή ολική αποκλιμάκωση των πόρων που έχουν διατεθεί με ευθύνη των Δημάρχων για την υποβοήθηση του έργου του ΠΣ, μετά από σχετική συνεννόηση των ανωτέρω με τον επικεφαλής Αξιωματικό του ΠΣ που διοικεί το συμβάν.

- **Εντολή προς το Γραφείο Πολιτικής Προστασίας** του Δήμου για την ενεργοποίηση εθελοντικών οργανώσεων πολιτικής προστασίας που δραστηριοποιούνται στο Δήμο για υποστηρικτικές δράσεις στο έργο του Δήμου Ορεστιάδας.

- **Ενημέρωση κοινού για δράσεις πολιτικής προστασίας** που δρομολογούνται από το Δήμο Ορεστιάδας για την αντιμετώπιση εκτάκτων αναγκών και την άμεση/βραχεία διαχείριση των συνεπειών, καθώς και για τη λήψη μέτρων αυτοπροστασίας.

4.4.2 Αντιδήμαρχος θεμάτων Πολιτικής Προστασίας

- **Συνδράμει τον Δήμαρχο στο έργο** του συντονισμού δράσεων και διάθεσης του απαραίτητου δυναμικού και μέσων, εντός των ορίων του Δήμου, για την αντιμετώπιση εκτάκτων αναγκών και τη διαχείριση των συνεπειών λόγω δασικών πυρκαγιών,

- **Παρακολουθεί την υλοποίηση των δράσεων** του Δήμου Ορεστιάδας στην αντιμετώπιση κινδύνων λόγω δασικών πυρκαγιών μετά την εκδήλωσή τους, σε συνεργασία με το Γραφείο Πολιτικής Προστασίας του Δήμου και τις λοιπές αρμόδιες οργανικές μονάδες του Δήμου.

4.4.3 Γραφείο Πολιτικής Προστασίας του Δήμου Ορεστιάδας

- **Άμεση ενημέρωση του Δημάρχου** για έναρξη πυρκαγιάς εντός των διοικητικών ορίων του Δήμου και συλλογή περαιτέρω πληροφοριών από την αρμόδια Πυροσβεστική Υπηρεσία.

- **Άμεση ενημέρωση της Δ/σης Καθαριότητας, Περιβάλλοντος και Πρασίνου** που εμπλέκεται σε αρχικό στάδιο, με στόχο την άμεση κινητοποίησή της, μετά από σχετική εντολή Δημάρχου.

- **Συνεχής επικοινωνία με την αρμόδια ΠΥ** για τη συλλογή περαιτέρω πληροφοριών που συνδέονται με την εξέλιξη της πυρκαγιάς.

- **Άμεση επικοινωνία με το Τμήμα Πολιτικής Προστασίας της Περιφερειακής Ενότητας Έβρου**, τη Δ/ση Πολιτικής Προστασίας της Περιφέρειας Αν. Μακεδονίας-Θράκης και τη Δ/ση Πολιτικής Προστασίας της Αποκεντρωμένης Διοίκησης Μακεδονίας-Θράκης, για λόγους αμοιβαίας ενημέρωσης και συντονισμού στη διαχείριση πόρων.

- **Ενεργοποίηση του μνημονίου ενεργειών** για περιπτώσεις εκτάκτων αναγκών που προέρχονται από δασικές πυρκαγιές.

- **Ενεργοποίηση μνημονίου συνεργασίας με ιδιωτικούς φορείς**, μετά από σχετική εντολή Δημάρχου, για την εξασφάλιση επιπλέον πόρων για την ενίσχυση του έργου της καταστολής, που διενεργείται με ευθύνη του ΠΣ, σε περίπτωση που αυτοί ζητηθούν από το ΠΣ.

- **Συλλογή πληροφοριών** σχετικά με την εξέλιξη των επιχειρήσεων καταστολής της δασικής πυρκαγιάς από την αρμόδια Πυροσβεστική Αρχή, καθώς και των συνεπειών που προκλήθηκαν ή ενδέχεται να προκληθούν από την εξέλιξή της και ενημέρωση του Δημάρχου.

- **Υποβολή αιτήματος**, μετά από σχετική εντολή Δημάρχου, για συνδρομή με υλικά και μέσα προς ενίσχυση του έργου του Δήμου στην αντιμετώπιση εκτάκτων αναγκών και διαχείριση των συνεπειών λόγω δασικών πυρκαγιών, από όμορους Δήμους, την οικεία Περιφέρεια και Αποκεντρωμένη Διοίκηση.

- **Τηρεί κατάσταση με τα διατιθέμενα μέσα και προσωπικό** που με εντολή Δημάρχου έχουν εμπλακεί προς υποβοήθηση του έργου του ΠΣ, καθώς και για την αντιμετώπιση εκτάκτων αναγκών και τη διαχείριση των συνεπειών από την εκδήλωση του φαινομένου.

- **Ενεργοποιεί** εφόσον επιβάλλεται από την υφιστάμενη κατάσταση το μνημόνιο ενεργειών για την οργανωμένη προληπτική απομάκρυνση πολιτών, μετά από σχετική εντολή του Δημάρχου.
- **Μεριμνά για τη σύγκληση του Συντονιστικού Τοπικού Οργάνου (ΣΤΟ)** κατόπιν εντολής του Δημάρχου και σύμφωνα με τα οριζόμενα στο αρθ. 13, Ν.3013/2002.
- **Εξασφαλίζει την κάλυψη των στοιχειωδών αναγκών των πολιτών** που έχουν καταφύγει στους προκαθορισμένους χώρους συγκέντρωσης, σε περιπτώσεις εκτάκτων αναγκών λόγω δασικών πυρκαγιών (χώροι καταφυγής).
- **Ενημερώνει το ΕΣΚΕΔΙΚ** σχετικά με την εξέλιξη των δράσεων του Δήμου για την αντιμετώπιση εκτάκτων αναγκών και τη διαχείριση των συνεπειών.
- **Ενημερώνει για την παραμονή, μερική αποκλιμάκωση ή ολική αποκλιμάκωση των πόρων** που έχουν διατεθεί με εντολή του Δημάρχου για την υποβοήθηση του έργου του ΠΣ.
- **Ενεργοποίηση εθελοντικών οργανώσεων** πολιτικής προστασίας που δραστηριοποιούνται στο Δήμο για υποστηρικτικές δράσεις στο έργο του Δήμου Ορεστιάδας.
- **Ενημέρωση κοινού για δράσεις πολιτικής προστασίας** που δρομολογούνται από το Δήμο Ορεστιάδας για την αντιμετώπιση εκτάκτων αναγκών και την άμεση/βραχεία διαχείριση των συνεπειών, καθώς και για τη λήψη μέτρων αυτοπροστασίας.

4.4.4 Πρόεδροι Τοπικών Κοινοτήτων Δήμου Ορεστιάδας

- **Ενεργοποιούν τις ομάδες πυρασφάλειας** των τοπικών κοινοτήτων.
- **Ενημερώνουν τον Δήμαρχο** για την επικρατούσα κατάσταση στην οικεία Κοινότητα.

4.5 Δράσεις του Δήμου Ορεστιάδας στην άμεση/βραχεία διαχείριση συνεπειών

4.5.1 Δήμαρχος Ορεστιάδας

- **Συντονισμός δράσεων και διάθεσης** του απαραίτητου δυναμικού και μέσων, εντός των ορίων του Δήμου Ορεστιάδας, για την άμεση/βραχεία διαχείριση συνεπειών λόγω δασικών πυρκαγιών, σύμφωνα με το άρθρο 13 του Ν. 3013/2002.
- **Εντολή προς το Γραφείο Πολιτικής Προστασίας** του Δήμου για ολική αποκλιμάκωση των πόρων που έχουν διατεθεί με ευθύνη των Δημάρχων για την υποβοήθηση του έργου του ΠΣ, μετά από σχετική συνεννόηση των ανωτέρω με τον επικεφαλής Αξιωματικό του ΠΣ που διοικεί το συμβάν.
- **Εντολή προς το Γραφείο Πολιτικής Προστασίας** του Δήμου για παραμονή, μερική αποκλιμάκωση ή ολική αποκλιμάκωση των πόρων που έχουν διατεθεί με ευθύνη των Δημάρχων για την αντιμετώπιση εκτάκτων αναγκών και τη διαχείριση των συνεπειών λόγω δασικών πυρκαγιών.
- **Εκτίμηση του αριθμού των πολιτών** για τους οποίους θα πρέπει να εξασφαλιστούν άμεσα καταλύματα, με βάση τις πληροφορίες σχετικά με τον αριθμό των κατοικιών που έχουν καεί ή υποστεί σοβαρές ζημιές στην περιοχή ευθύνης τους, και ενημέρωση του Περιφερειάρχη Αν. Μακεδονίας-Θράκης, και του Γενικού Γραμματέα Αποκεντρωμένης Διοίκησης Μακεδονίας-Θράκης για το συνολικό αριθμό των πολιτών στην περιοχή ευθύνης τους για τους οποίους θα πρέπει να εξασφαλιστούν άμεσα καταλύματα, οι κατοικίες των οποίων έχουν καεί ή υποστεί σοβαρές ζημιές.
- **Εντολή προς το Γραφείο Πολιτικής Προστασίας του Δήμου την γνωστοποίηση μέσω ανακοινώσεων ή δελτίων τύπου** στα τοπικά μέσα ενημέρωσης και μέσα κοινωνικής δικτύωσης, για τη λειτουργία τηλεφωνικής γραμμής στην οποία μπορούν να απευθύνονται οι πολίτες που οι ιδιοκτησίες τους έχουν πληγεί και χρειάζονται άμεση προσωρινή διαμονή.

- **Εντολή προς το Γραφείο Πολιτικής Προστασίας** του Δήμου για την ενεργοποίηση εφόσον συντρέχουν λόγοι, των **μνημονίων συνεργασίας** με ιδιωτικούς φορείς για την εξασφάλιση επιπλέον πόρων για την άμεση/βραχεία διαχείριση συνεπειών λόγω δασικών πυρκαγιών
- **Εντολή προς το Γραφείο Πολιτικής Προστασίας** του Δήμου για την **επιστροφή των πολιτών** που απομακρύνθηκαν προληπτικά από την πληγείσα περιοχή όπου διαβιούν, εφόσον χρειάζονται μεταφορά.
- **Εντολή στις Τεχνικές Υπηρεσίες, στη Δ/ση Καθαριότητας, Περιβάλλοντος και Πρασίνου καθώς και στην ΔΕΥΑ του Δήμου για άμεση αποκατάσταση** της λειτουργίας υποδομών αρμοδιότητάς τους (δίκτυα ύδρευσης, οδικό δίκτυο, κλπ), η λειτουργία των οποίων παρουσιάζει δυσχέρειες ή διακόπηκε λόγω δασικών πυρκαγιών.
- **Εντολή στις Τεχνικές Υπηρεσίες του Δήμου** για τον έλεγχο υποδομών και τεχνικών έργων αρμοδιότητάς τους, τα οποία βρίσκονται εντός της πληγείσας περιοχής, για τη διαπίστωση ζημιών.
- **Εντολή στην Υπηρεσία Πρόνοιας του Δήμου** για την καταγραφή και εκτίμηση ζημιών σε κατοικίες, από τις επιτροπές που έχουν συγκροτηθεί για το σκοπό αυτό, προκειμένου να χορηγηθούν οι προβλεπόμενες οικονομικές ενισχύσεις για την κάλυψη των πρώτων αναγκών τους, για επισκευές κύριας οικίας ή αντικατάσταση οικοσκευής.
- **Εντολή στην Υπηρεσία Πρόνοιας του Δήμου** για την αποστολή στην Περιφέρεια Αν. Μακεδονίας -Θράκης καταλόγου των αυτοψιών των πληγέντων κτιρίων για την υποβολή αιτήματος οριοθέτησης της πληγείσας περιοχής και χορήγησης στεγαστικής συνδρομής.

4.5.2 Αντιδήμαρχος θεμάτων Πολιτικής Προστασίας

- **Συνδράμει τον Δήμαρχο** στο έργο του συντονισμού δράσεων και διάθεσης του απαραίτητου δυναμικού και μέσων, εντός των ορίων του Δήμου, για την άμεση/βραχεία διαχείριση συνεπειών λόγω δασικών πυρκαγιών.
- **Παρακολουθεί την υλοποίηση των δράσεων** του Δήμου Ορεστιάδας για την άμεση/βραχεία διαχείριση συνεπειών λόγω δασικών πυρκαγιών, σε συνεργασία με το Γραφείο Πολιτικής Προστασίας του Δήμου και τις λοιπές αρμόδιες οργανικές μονάδες του Δήμου.

4.5.3 Γραφείο Πολιτικής Προστασίας του Δήμου Ορεστιάδας

- **Συλλέγει πληροφορίες και ενημερώνει το Δήμαρχο** για το συνολικό αριθμό των πολιτών στην περιοχή ευθύνης τους, οι κατοικίες των οποίων έχουν καεί ή υποστεί σοβαρές ζημιές.
- **Εύρεση καταλυμάτων για τους πολίτες του Δήμου** οι κατοικίες των οποίων έχουν καεί ή υποστεί σοβαρές ζημιές, σε συνεργασία με τη Δ/ση Πολιτικής Προστασίας της ΠΕ Έβρου.
- **Κινητοποιεί με εντολή Δημάρχου τις Τεχνικές Υπηρεσίες, τη Δ/ση Καθαριότητας, Περιβάλλοντος και Πρασίνου καθώς και την ΔΕΥΑ** του Δήμου για άμεσο έλεγχο και αποκατάσταση της λειτουργίας υποδομών αρμοδιότητάς τους (δίκτυα ύδρευσης, οδικό δίκτυο, κλπ), η λειτουργία των οποίων παρουσιάζει δυσχέρειες ή διακόπηκε λόγω δασικών πυρκαγιών.
- **Ενημερώνει για την παραμονή, μερική αποκλιμάκωση ή ολική αποκλιμάκωση** των πόρων που έχουν διατεθεί με εντολή του Δημάρχου για την αντιμετώπιση εκτάκτων αναγκών και τη διαχείριση συνεπειών λόγω δασικών πυρκαγιών.
- **Ενεργοποίηση εθελοντικών οργανώσεων πολιτικής προστασίας** που δραστηριοποιούνται στο Δήμο για υποστηρικτικές δράσεις στο έργο του Δήμου Ορεστιάδας στην άμεση/βραχεία διαχείριση συνεπειών λόγω δασικών πυρκαγιών.

- **Ενεργοποίηση μνημονίου συνεργασίας με ιδιωτικούς φορείς**, μετά από σχετική εντολή Δημάρχου, για την εξασφάλιση επιπλέον πόρων για την άμεση/βραχεία διαχείριση συνεπειών λόγω δασικών πυρκαγιών.
- **Μεριμνά για την άμεση απομάκρυνση υλικών και μέσων** του Δήμου που χρησιμοποιήθηκαν ή καταστράφηκαν κατά το στάδιο της καταστολής του φαινομένου.
- **Ενημερώνει το ΕΣΚΕΔΙΚ** σχετικά με την εξέλιξη των δράσεων αποκατάστασης και διαχείριση των συνεπειών του Δήμου.

4.5.4 Τεχνικές Υπηρεσίες του Δήμου Ορεστιάδας

- **Αποστολή συνεργείων για άμεσο έλεγχο** και αποκατάσταση της λειτουργίας υποδομών αρμοδιότητάς τους (οδικό δίκτυο, τεχνικά έργα, κλπ).

4.5.5 ΔΕΥΑ του Δήμου Ορεστιάδας

- **Αποστολή συνεργείων** για άμεσο έλεγχο και αποκατάσταση της λειτουργίας τυχόν βλαβών στο δίκτυο ύδρευσης και αποχέτευσης.

4.5.6 Υπηρεσία Πρόνοιας του Δήμου Ορεστιάδας

- **Αποστολή επιτροπών για την καταγραφή και εκτίμηση ζημιών** σε κατοικίες που προκλήθηκαν από τη δασική πυρκαγιά προκειμένου να χορηγηθούν οι προβλεπόμενες οικονομικές ενισχύσεις για την κάλυψη των πρώτων αναγκών τους, για επισκευές κύριας οικίας ή αντικατάσταση οικοσκευής.
- **Αποστολή αιτήματος στη Διεύθυνση Οικονομικής και Αναπτυξιακής Πολιτικής / Τμήμα Επιχορηγήσεων Τ.Α. του Υπουργείου Εσωτερικών** για χορήγηση οικονομικής ενίσχυσης σε όσους περιήλθαν σε κατάσταση ανάγκης συνεπεία της δασικής πυρκαγιάς.
- **Αποστολή στην Περιφέρεια Αν. Μακεδονίας-Θράκης καταλόγου των αυτοψιών** των πληγέντων κτιρίων για την υποβολή αιτήματος οριοθέτησης της πληγείσας περιοχής και χορήγησης στεγαστικής συνδρομής.

4.5.7 Πρόεδροι Τοπικών Κοινοτήτων Δήμου Ορεστιάδας

- **Λαμβάνουν μέτρα για την άμεση αποκατάσταση των ζημιών επείγοντος χαρακτήρα** στα δίκτυα ύδρευσης και αποχέτευσης και σε εξαιρετικές περιπτώσεις αναθέτουν την εκτέλεση των εργασιών αποκατάστασης ζημιών μικρής κλίμακας εάν από την καθυστέρηση αποκατάστασης δημιουργείται άμεσος κίνδυνος για την επαρκή υδροδότηση της τοπικής κοινότητας, ενημερώνοντας εγγράφως για το λόγο αυτόν τον αρμόδιο Αντιδήμαρχο ή τον Πρόεδρο της ΔΕΥΑ.

•

ΜΕΡΟΣ 5
ΕΠΙΚΟΙΝΩΝΙΕΣ
ΚΑΙ
ΡΟΗ ΠΛΗΡΟΦΟΡΙΩΝ

ΜΕΡΟΣ 5 ΕΠΙΚΟΙΝΩΝΙΕΣ ΚΑΙ ΡΟΗ ΠΛΗΡΟΦΟΡΙΩΝ

5.1 Μέσα επικοινωνίας

Στον Δήμο Ορεστιάδας χρησιμοποιούνται τα ακόλουθα μέσα επικοινωνίας (ενδεικτικά)

- A) Σταθερά τηλέφωνα του Δήμου. Στο Παράρτημα Β αναφέρονται αναλυτικά τα σταθερά τηλέφωνα των υπευθύνων για δράσεις πολιτικής προστασίας.
- B) Κινητά τηλέφωνα των υπευθύνων για δράσεις πολιτικής προστασίας. Στο Παράρτημα Β αναφέρονται αναλυτικά τα κινητά τηλέφωνα των υπευθύνων για δράσεις πολιτικής προστασίας.

5.2 Ροή πληροφοριών

5.2.1 Καθημερινή αποστολή χάρτη πρόβλεψης κινδύνου πυρκαγιάς & αποστολή προειδοποιητικού σήματος από το ΕΣΚΕΔΙΚ Μονάδα Εμπλεκομένων Φορέων (ΜΕΦ Unit3-COMRES)

ΟΜΑΔΑ ΕΚΔΟΣΗΣ ΓΓΠΠ → ΕΣΚΕΔΙΚ Μονάδα Εμπλεκομένων Φορέων (ΜΕΦ Unit3-COMRES) → Δ/ΝΣΗ ΠΟΛΙΤΙΚΗΣ ΠΡΟΣΤΑΣΙΑΣ ΑΠΟΚΕΝΤΡΩΜΕΝΗΣ ΔΙΟΙΚΗΣΗΣ ΜΑΚΕΔΟΝΙΑΣ-ΘΡΑΚΗΣ → Γραφείο Πολιτικής Προστασίας Δήμου Ορεστιάδας.

Γραφείο ΠΠ Δήμου Ορεστιάδας

- Δήμαρχο
- Αντιδήμαρχο Πολιτικής Προστασίας
- Δ/ντή Καθαριότητας, Περιβάλλοντος και Πρασίνου
- Εθελοντικές οργανώσεις πολιτικής προστασίας
- Προέδρους Τοπικών Κοινοτήτων

5.2.2 Αναγγελία – αρχική ειδοποίηση

ΑΡΜΟΔΙΑ ΠΥΡΟΣΒΕΣΤΙΚΗ ΥΠΗΡΕΣΙΑ → ΠΕΚΕ → Γραφείο ΠΠ Δήμου Ορεστιάδας

Γραφείο ΠΠ Δήμου Ορεστιάδας

- Δήμαρχο
- Αντιδήμαρχο Πολιτικής Προστασίας
- Δ/ντή Καθαριότητας, Περιβάλλοντος και Πρασίνου
- Πρόεδρο ΔΕΥΑ
- Προέδρους Τοπικών Κοινοτήτων
- Τμήμα Πολιτικής Προστασίας ΠΕ Έβρου
- Εθελοντικές οργανώσεις πολιτικής προστασίας
- ΕΣΚΕΔΙΚ Μονάδα Εμπλεκόμενων Φορέων

5.2.3 Ροή πληροφοριών για την υποστήριξη του έργου της καταστολής των δασικών πυρκαγιών.

Αρμόδια ΠΥ → Γραφείο ΠΠ Δήμου Ορεστιάδας → Δήμαρχος → Αντιδήμαρχο ΠΠ

Δήμαρχος → Αντιδήμαρχο ΠΠ →

→ Γραφείο ΠΠ Δήμου Ορεστιάδας

- Δ/ντή Καθαριότητας, Περιβάλλοντος και Πρασίνου
- Πρόεδρο ΔΕΥΑ
- Εθελοντικές οργανώσεις πολιτικής προστασίας

5.2.4 Ροή πληροφοριών κινητοποίησης φορέων για τη διαχείριση των συνεπειών από δασικές πυρκαγιές (συμπεριλαμβανομένης και της βραχείας αποκατάστασης).

Δήμαρχος → Αντιδήμαρχος ΠΠ →

→ Γραφείο ΠΠ Δήμου Ορεστιάδας

- Δ/ντή Καθαριότητας, Περιβάλλοντος και Πρασίνου
- Πρόεδρο ΔΕΥΑ
- Τεχνικές Υπηρεσίες
- Υπηρεσία Πρόνοιας
- Προέδρους Τοπικών Κοινοτήτων
- Εθελοντικές οργανώσεις πολιτικής προστασίας

ΜΕΡΟΣ 6**ΣΥΝΤΟΝΙΣΤΙΚΕΣ ΟΔΗΓΙΕΣ ΥΛΟΠΟΙΗΣΗΣ
ΔΡΑΣΕΩΝ ΠΟΛΙΤΙΚΗΣ ΠΡΟΣΤΑΣΙΑΣ****ΜΕΡΟΣ 6. ΣΥΣΤΗΜΑ ΚΙΝΗΤΟΠΟΙΗΣΗΣ ΠΟΛΙΤΙΚΗΣ ΠΡΟΣΤΑΣΙΑΣ - ΣΥΝΤΟΝΙΣΤΙΚΕΣ ΟΔΗΓΙΕΣ Υ-
ΛΟΠΟΙΗΣΗΣ ΔΡΑΣΕΩΝ ΠΟΛΙΤΙΚΗΣ ΠΡΟΣΤΑΣΙΑΣ**

Μετά την εκδήλωση μιας δασικής πυρκαγιάς οι φορείς πολιτικής προστασίας, στο πλαίσιο των αρμοδιοτήτων τους, κινητοποιούνται άμεσα και δρομολογούν σειρά δράσεων για την υποστήριξη του έργου του Πυροσβεστικού Σώματος στον έλεγχο και την καταστολή των δασικών πυρκαγιών, καθώς και για την αντιμετώπιση εκτάκτων αναγκών και την άμεση/βραχεία διαχείριση των συνεπειών. Προϋπόθεση για την αποτελεσματική απόκριση των φορέων πολιτικής προστασίας της χώρας είναι η συνέργεια, η συνεργασία και η διαλειτουργικότητα σε όλα τα επίπεδα Διοίκησης.

Στο Μέρος 6 που ακολουθεί δίνονται συντονιστικές οδηγίες για τη απόκριση όλων των εμπλεκόμενων φορέων για την υποστήριξη του έργου του Πυροσβεστικού Σώματος στον έλεγχο και την καταστολή των δασικών πυρκαγιών, καθώς και για την από κοινού αντιμετώπιση εκτάκτων αναγκών και την άμεση/βραχεία διαχείριση συνεπειών και την εξασφάλιση ενιαίας και συγχρονισμένης δράσης.

6.1 Διοίκηση, Έλεγχος & Συντονισμός επιχειρήσεων

Για τις επιχειρήσεις καταστολής των Δασικών Πυρκαγιών, η Διοίκηση Έλεγχος & Συντονισμός των επιχειρήσεων γίνεται από τα αρμόδια όργανα του Πυροσβεστικού Σώματος και σύμφωνα με το επίπεδο κλιμάκωσης των επιχειρήσεων, όπως αυτό ορίζεται στα επιχειρησιακά του Σχέδια.

Για την υποστήριξη του έργου της καταστολής κατόπιν σχετικού αιτήματος, το οποίο αποτελεί ευθύνη του Πυροσβεστικού Σώματος καθώς και για την αντιμετώπιση εκτάκτων αναγκών λόγω Δασικών Πυρκαγιών και τη διαχείριση των συνεπειών (συμπεριλαμβανομένης της οργανωμένης απομάκρυνσης πολιτών και της άμεσης-βραχείας αποκατάστασης), η Διοίκηση, Έλεγχος & Συντονισμός των δράσεων πολιτικής προστασίας αποτελεί ευθύνη Γενικού Γραμματέα Πολιτικής Προστασίας, των Περιφερειάρχων/αρμόδιων χωρικών Αντιπεριφερειάρχων και των Δημάρχων και εφόσον συντρέχουν λόγοι και των αρμόδιων οργάνων των Αποκεντρωμένων Διοικήσεων, οι οποίοι αναλόγως της κλιμάκωσης υλοποιούν στο πλαίσιο των αρμοδιοτήτων τους δράσεις πολιτικής προστασίας, ενημερώνοντας ταυτόχρονα το ανώτερο διοικητικά επίπεδο για δράσεις πολιτικής προστασίας.

Η κινητοποίηση και κλιμάκωση δράσεων των φορέων πραγματοποιείται κατόπιν σχετικού αιτήματος από το κατώτερο προς το ανώτερο επίπεδο διοίκησης, εφόσον συντρέχουν λόγοι αδυναμίας αντιμετώπισης των εκτάκτων αναγκών και της διαχείρισης των συνεπειών λόγω δασικών πυρκαγιών, εξάπλωσης της δασικής πυρκαγιάς πέραν των διοικητικών ορίων κάθε διοικητικού επιπέδου και του μεγέθους των απωλειών ή ζημιών που αφορούν στη ζωή, στην υγεία και στην περιουσία των πολιτών, στα αγαθά, στις παραγωγικές πηγές, στο περιβάλλον και στις υποδομές.

Επισημαίνεται ότι η καταστολή των δασικών πυρκαγιών διεξάγεται υπό την ευθύνη και τον επιχειρησιακό σχεδιασμό του Πυροσβεστικού Σώματος, σύμφωνα και με το άρθρο 74 του Ν. 4662/2020. Ολοιοί εμπλεκόμενοι φορείς, όπως οι Περιφέρειες, οι Δήμοι, κλπ., **έχουν υποστηρικτικό ρόλο** στην καταστολή των δασικών πυρκαγιών και η συνδρομή στο έργο του Π.Σ. (ΚΥΑ.12030Φ.109.1/10-5-1999 – ΦΕΚ 713/Β'/1999) πραγματοποιείται κατόπιν σχετικού αιτήματος του εκάστοτε Επικεφαλής Αξιωματικού του Π.Σ. ο οποίος ενεργεί σε τοπικό επίπεδο ως συντονιστής του πυροσβεστικού έργου.

Η Διοίκηση, ο Έλεγχος & ο Συντονισμός επιμέρους επιχειρησιακών δράσεων αναλαμβάνεται από τους καθ' ύλη αρμόδιους φορείς.

- Δράσεις ελέγχου και καταστολής των Δασικών Πυρκαγιών, διάσωσης καθώς και ενίσχυσης σε προσωπικό και μέσα του ΠΣ και λοιπών φορέων, αναλαμβάνονται και συντονίζονται από τον εκάστοτε Επικεφαλής Αξιωματικό του Πυροσβεστικού Σώματος, ο οποίος ενεργεί ως συντονιστής του πυροσβεστικού έργου στην περιοχή του συμβάντος.

- Δράσεις μέτρων τάξης και ασφάλειας, μέτρων τροχαίας, υποστήριξη μέτρων προστασίας πολιτών αναλαμβάνονται και συντονίζονται από τον εκάστοτε Επικεφαλής Αξιωματικό της Ελληνικής Αστυνομίας.

- Δράσεις ιατρικής υποστήριξης, διακομιδής τραυματιών-ασθενών και ενεργοποίησης των κατά τόπους μονάδων υγείας (νοσοκομεία, κέντρα υγείας, κλπ).αναλαμβάνονται και συντονίζονται από το ΕΚΑΒ (Κεντρική Υπηρεσία ή Παράρτημα ΕΚΑΒ).

6.2 Στάδια Επιχειρήσεων

Για τις δασικές πυρκαγιές, τα στάδια των επιχειρήσεων από την εκδήλωση του φαινομένου ως και τον πλήρη έλεγχό του, προσδιορίστηκαν ως εξής (5060/12-06-2008 έγγραφό μας):

- Αναγγελία
- Κινητοποίηση δυνάμεων – Αρχική Εκτίμηση Κατάστασης
- Ανάπτυξη Δυνάμεων - Επέμβαση
- Μερικός Έλεγχος
- Έλεγχος - Φύλαξη
- Πλήρης Κατάσβεση
- Αποτίμηση

Ειδικότερα, οι δράσεις πολιτικής προστασίας σε τακτικό επίπεδο ακολουθούν τις φάσεις εξέλιξης του καταστροφικού φαινομένου και εντάσσονται στα αντίστοιχα στάδια επιχειρήσεων.

Με βάση τα ανωτέρω στάδια επιχειρήσεων, προσδιορίζονται με χρονική αλληλουχία ακολούθως οι κύριες δράσεις κατά αρμοδιότητα των Φορέων στην αντιμετώπιση Δασικών Πυρκαγιών και περιγράφεται η κλιμάκωση των ενεργειών.

Συγκεκριμένα, στο στάδιο επιχειρήσεων «**Αναγγελία**» ορίζεται το σύνολο των ενεργειών της Διοίκησης για τη μεταβίβαση προς όλους τους εμπλεκόμενους Φορείς της εξακριβωμένης πληροφορίας με την οποία περιγράφεται η θέση που εκδηλώθηκε η πυρκαγιά, η ώρα που έγινε αντιληπτή και το είδος της βλάβης που καίγεται.

Το στάδιο επιχειρήσεων «**Κινητοποίηση Δυνάμεων-Αρχική Εκτίμηση Κατάστασης**» συνδέεται με την κλιμάκωση δυναμικού και μέσων του Πυροσβεστικού Σώματος που απαιτείται, σύμφωνα με την πρώτη εκτίμηση του επικεφαλής Αξιωματικού του Πυροσβεστικού Σώματος ο οποίος μεταβαίνει στον τόπο του συμβάντος, για την αντιμετώπιση της πυρκαγιάς. Με βάση τη διαθεσιμότητα του αιτούμενου δυναμικού και μέσων ο επικεφαλής Αξιωματικός του Πυροσβεστικού Σώματος θα οδηγηθεί στην επιλογή του βέλτιστου Σχεδίου δράσης στο επόμενο στάδιο επιχειρήσεων.

Στο στάδιο επιχειρήσεων «**Ανάπτυξη Δυνάμεων – Επέμβαση**» πραγματοποιείται από τα αρμόδια όργανα του Πυροσβεστικού Σώματος η επιλογή του βέλτιστου Σχεδίου δράσεως και υλοποιείται με την αντίστοιχη ανάπτυξη δυνάμεων και επέμβαση στον τόπο της πυρκαγιάς. Οι λοιποί εμπλεκόμενοι Φορείς συμμετέχουν είτε υποστηρικτικά στο έργο της κατάσβεσης της Δασικής Πυρκαγιάς, είτε στην αντιμετώπιση εκτάκτων αναγκών λόγω Δασικών Πυρκαγιών και διαχείριση των συνεπειών κατά το μέρος που τους αφορά λόγω αρμοδιότητας.

Στο στάδιο επιχειρήσεων «**Μερικός Έλεγχος**» θεωρείται ότι, όταν λόγω των συνθηκών που επικρατούν, της διασποράς και του έργου των δυνάμεων πυρόσβεσης, έχει πλήρως κατασβεστεί το μεγαλύτερο μέρος της περιμέτρου μιας πυρκαγιάς και δεν αναμένεται μεγάλη αύξηση της περιμέτρου της πυρκαγιάς. Το έργο της κατάσβεσης συνεχίζεται έτσι ώστε να οριοθετηθεί η περίμετρος. Στο στάδιο αυτό δεν προβλέπεται αποκλιμάκωση των Φορέων που συμμετέχουν στο έργο της από εδάφους κατάσβεσης.

Στο στάδιο επιχειρήσεων «**Έλεγχος - Φύλαξη**» θεωρείται ότι η περίμετρος της πυρκαγιάς έχει πλήρως κατασβεστεί και πραγματοποιείται φύλαξη του χώρου για τυχόν αναζωπυρώσεις και μερική αποκλιμάκωση των διατιθέμενων μέσων κατόπιν εισήγησης του επικεφαλής Αξιωματικού του Π.Σ. Το χρονικό διάστημα για το οποίο διαρκεί η φύλαξη για τυχόν αναζωπυρώσεις συνδέεται κατά κανόνα με το είδος της καύσιμης ύλης που βρίσκεται στην περίμετρο της πυρκαγιάς, την έκταση της πυρκαγιάς, τη μορφολογία του εδάφους και τις εκάστοτε καιρικές συνθήκες.

Στο στάδιο επιχειρήσεων «**Πλήρης Κατάσβεση**» θεωρείται ότι το συμβάν έχει λήξει και πραγματοποιείται πλήρης αποκλιμάκωση των διατιθέμενων για την κατάσβεση και για τη φύλαξη δυναμικού και μέσων μετά τη σχετική λήψη απόφασης του επικεφαλής Αξιωματικού του Πυροσβεστικού Σώματος που διοικεί το συμβάν.

Στο στάδιο επιχειρήσεων «**Αποτίμηση**» όλοι οι φορείς-υπηρεσίες που ενεπλάκησαν στην αντιμετώπιση εκτάκτων αναγκών και τη διαχείριση των συνεπειών εξαιτίας δασικών πυρκαγιών προχωρούν σε αποτίμηση των δράσεων/ενεργειών τους βάσει του αντίστοιχου σχεδιασμού τους. Σκοπός της αποτίμησης είναι η αναγνώριση εκ μέρους των φορέων σημείων που χρήζουν βελτιώσεων στο σχεδιασμό τους, καθώς και στην ορθολογικότερη διαχείριση πόρων. Νοείται ότι για να είναι δυνατή η σύνταξη αποτίμησης, οι ανωτέρω φορείς οφείλουν να καταγράφουν με χρονολογική σειρά τις δράσεις/ενέργειες στις οποίες προέβησαν και τους αντίστοιχους πόρους που διέθεσαν, σε κάθε Φάση του Συστήματος Κινητοποίησης Πολιτικής Προστασίας.

Διευκρινίζεται ότι η κλιμάκωση της κινητοποίησης του κάθε φορέα δεν πρέπει να συγχέεται με τη γενικότερη κλιμάκωση της κινητοποίησης των λοιπών επιχειρησιακά εμπλεκόμενων φορέων και είναι δυνατόν να λαμβάνει χώρα σε διαφορετικό χρόνο, όπως προκύπτει από το ρόλο και τις αρμοδιότητες του.

6.3 Αρχική Ειδοποίηση - Αναγγελία

Ο αρμόδιος φορέας για την έκδοση αρχικής ειδοποίησης – αναγγελίας σχετικά με την έναρξη δασικής πυρκαγιάς ορίζεται εκ του θεσμικού του πλαισίου το Πυροσβεστικό Σώμα. Οποιαδήποτε επιπλέον πληροφορία που προέρχεται από μη θεσμοθετημένους για το σκοπό αυτό φορείς αποτελεί χρήσιμη πρόσθετη πληροφορία για τα αρμόδια όργανα των διαφόρων επιπέδων.

Διευκρινίζεται ότι ο σχεδιασμός για την ανάπτυξη μηχανισμού επιτήρησης των δασών και δασικών εκτάσεων κατά την αντιπυρική περίοδο, καθώς και της συλλογής πληροφοριών για την αναγγελία εκδήλωσης δασικής πυρκαγιάς αποτελεί μέρος των Επιχειρησιακών Σχεδίων του Πυροσβεστικού Σώματος (Ν. 2612/1998 «Ανάθεση της δασοπυρόσβεσης στο Πυροσβεστικό Σώμα και άλλες διατάξεις»).

Εφόσον εξακριβωθεί η πληροφορία για έναρξη δασικής πυρκαγιάς από την αρμόδια Πυροσβεστική Υπηρεσία, αυτή ενημερώνει άμεσα το Περιφερειακό Κέντρο Επιχειρήσεων (ΠΕ.Κ.Ε.) της οικείας Περιφερειακής Πυροσβεστικής Διοίκησης (ΠΕ.ΠΥ.Δ.)

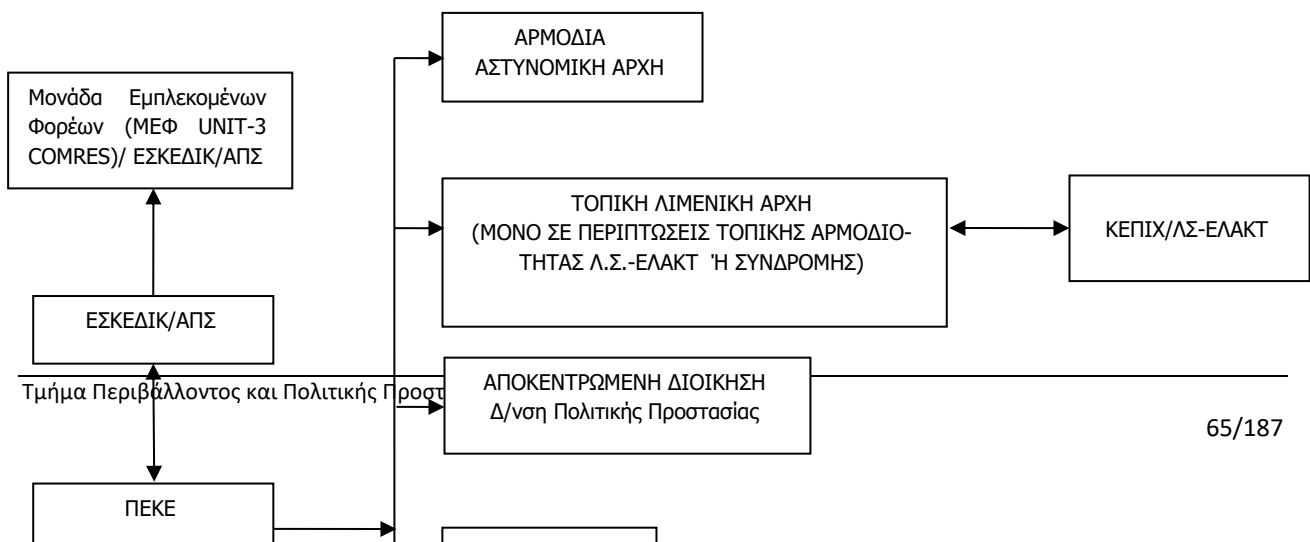
Εν συνεχεία, το Περιφερειακό Κέντρο Επιχειρήσεων (ΠΕ.Κ.Ε.), στο πλαίσιο ενεργειών της αρχικής ειδοποίησης – αναγγελίας, επικοινωνεί τηλεφωνικά και ενημερώνει τις εξής εμπλεκόμενες Υπηρεσίες/Φορείς:

- Ε.Σ.Κ.Ε.Δι.Κ - 199/ΣΕΚΥΠΣ
- Δ/ση Πολιτικής Προστασίας οικείας Περιφέρειας
- Γραφείο Πολιτικής Προστασίας του οικείου Δήμου ή των Δήμων
- Τοπική Αρμόδια Αστυνομική Αρχή
- Τοπικό Παράρτημα του ΕΚΑΒ
- Αρμόδια Δασική Υπηρεσία
- Λοιπούς φορείς που δύναται να συνδράμουν υποστηρικτικά το έργο της κατάσβεσης του Π.Σ. (ΔΕΔΔΗΕ, κλπ.)

Στη συνέχεια ο κάθε παραλήπτης της αρχικής ειδοποίησης αναλαμβάνει να ενημερώσει τις αρμόδιες επιχειρησιακά εμπλεκόμενες οργανικές μονάδες του φορέα του.

Νοείται ότι, η Δ/ση Πολιτικής Προστασίας της Περιφέρειας και το Γραφείο Πολιτικής Προστασίας του Δήμου ενημερώνουν άμεσα τον οικείο Περιφερειάρχη και τον αρμόδιο χωρικό Αντιπεριφερειάρχη και τον οικείο Δήμαρχο αντίστοιχα, προκειμένου να υπάρξει εκ μέρους της Περιφέρειας ή του Δήμου, κινητοποίηση προσωπικού και μέσων για την υποστήριξη του έργου του Π.Σ. καθώς και για την αντιμετώπιση εκτάκτων αναγκών και την άμεση/βραχεία διαχείριση των συνεπειών, εφόσον συντρέχουν λόγοι.

Στο ακόλουθο **Διάγραμμα 2** δίνεται σχηματικά η ροή πληροφοριών για την αναγγελία–αρχική ειδοποίηση.



Διάγραμμα 2. Ροή πληροφοριών για την αρχική ειδοποίηση - αναγγελία.

6.4 Επικοινωνίες

Οι επικοινωνίες μεταξύ των Φορέων για δράσεις υποστήριξης του έργου του ΠΣ στην καταστολή δασικών πυρκαγιών και στην αντιμετώπιση εκτάκτων αναγκών λόγω δασικών πυρκαγιών και διαχείριση των συνεπειών γίνονται κατά κανόνα με τη χρήση των δικτύων σταθερής και κινητής τηλεφωνίας σε όλα τα στάδια επιχειρήσεων.

Για τις ενδοεπικοινωνίες τους οι εμπλεκόμενοι φορείς δύναται να χρησιμοποιούν και δίκτυα ασύρματων επικοινωνιών, σύμφωνα με τα προβλεπόμενα στον επιχειρησιακό σχεδιασμό τους.

Η ανταλλαγή πληροφοριών, η αποστολή αιτημάτων, κλπ. που πραγματοποιούνται μέσω τηλεφωνικών επικοινωνιών, δύναται να ακολουθείται με την αποστολή τηλεομοιοτυπίας (FAX) όταν αυτό απαιτείται και είναι εφικτό.

Η αναγγελία των Δασικών Πυρκαγιών αποτελεί ευθύνη των υπηρεσιών του Πυροσβεστικού Σώματος το οποίο και εξασφαλίζει σε 24ωρη βάση επικοινωνία με τους Φορείς που εμπλέκονται υποστηρικτικά στο έργο της κατάσβεσης των Δασικών Πυρκαγιών (ΚΥΑ 12030/Φ.109.1/1999, αρθ.1, παρ.4, αρθ.3, παρ.2).

6.5 Κινητοποίηση

Η κινητοποίηση των υπηρεσιών του Πυροσβεστικού Σώματος για τον έλεγχο και καταστολή του φαινομένου αποφασίζεται από τα αρμόδια όργανα του ΠΣ, σύμφωνα με τον επιχειρησιακό σχεδιασμό του ΠΣ.

Οι φορείς που ενημερώνονται από την αρμόδια Πυροσβεστική Υπηρεσία ή το οικείο Περιφερειακό Κέντρο Επιχειρήσεων (ΠΕ.Κ.Ε.) του Π.Σ. για την εκδήλωση δασικής πυρκαγιάς σε περιοχή ευθύνης τους, κινητοποιούν το εμπλεκόμενο προσωπικό και τα μέσα που έχουν στη διάθεσή τους για την υλοποίηση δράσεων πολιτικής προστασίας που αφορούν:

- την υποστήριξη του έργου της καταστολής των δασικών πυρκαγιών, την κύρια ευθύνη του οποίου έχει το Πυροσβεστικό Σώμα, **(Διάγραμμα 3)**

- την αντιμετώπιση εκτάκτων αναγκών λόγω δασικών πυρκαγιών και τη διαχείριση των συνεπειών (συμπεριλαμβανομένης και της άμεσης/βραχείας αποκατάστασης από καταστροφές που έχουν προκληθεί από δασικές πυρκαγιές) **(Διάγραμμα 4)**

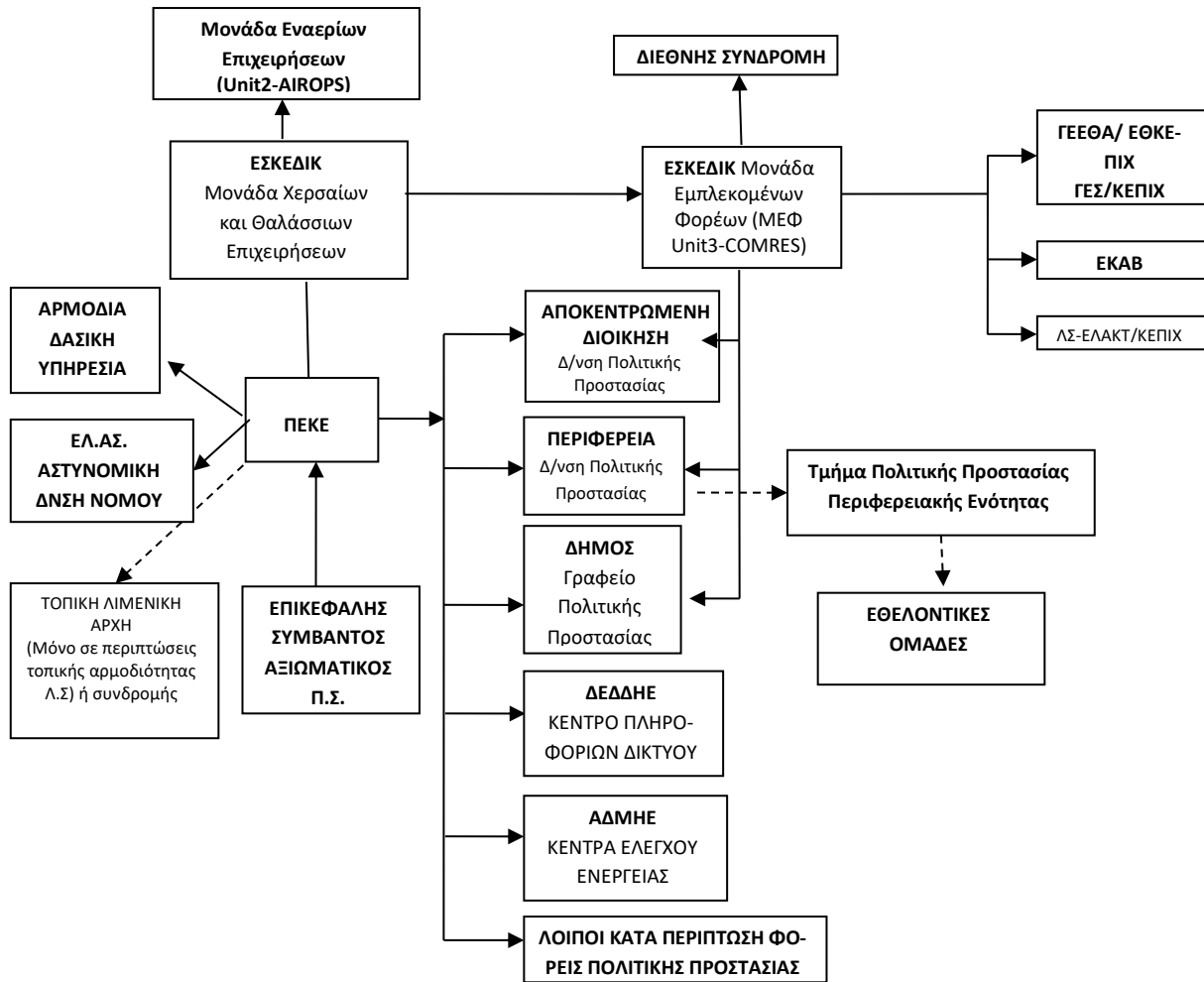
- Νοείται ότι το επίπεδο κλιμάκωσης και κινητοποίησης του εμπλεκόμενου προσωπικού και μέσων δύναται να τροποποιηθεί, όταν αυτό απαιτηθεί, βάσει της αξιολόγησης των νεότερων δεδομένων που αφορούν την εξέλιξη και τις συνέπειες του καταστροφικού φαινομένου. Κριτήρια κλιμάκωσης θεωρούνται:

- η αδυναμία αντιμετώπισης της καταστροφής από το κατώτερο διοικητικό επίπεδο λόγω ανεπάρκειας διατιθέμενων πόρων

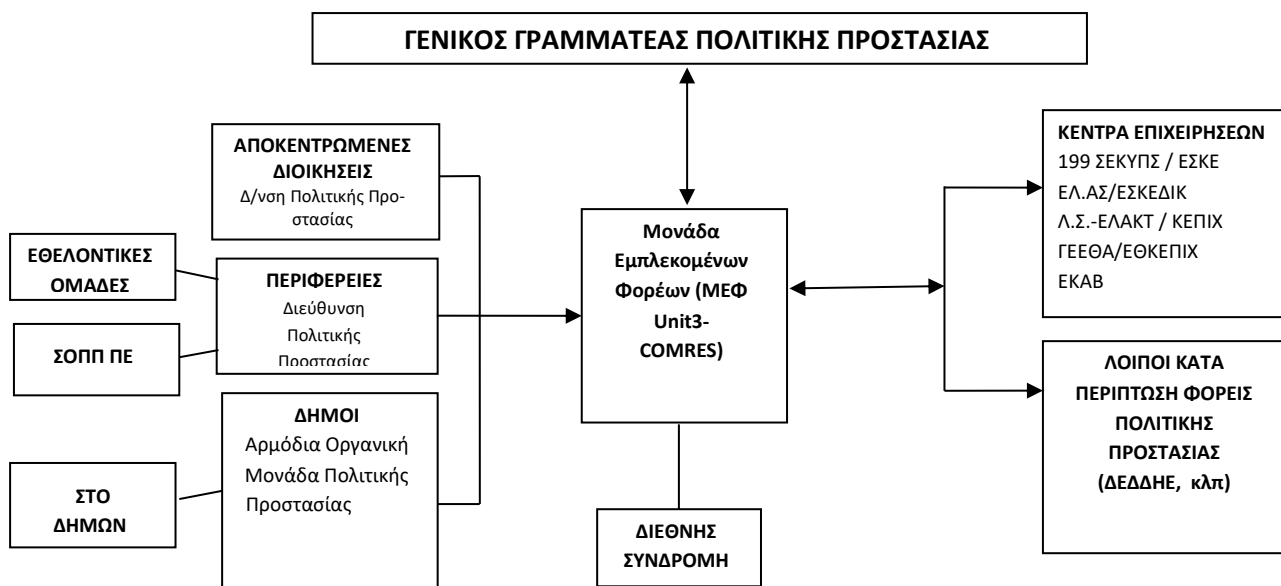
- η έκταση της καταστροφής

- το μέγεθος των απωλειών ή ζημιών (ένταση της καταστροφής)

Διευκρινίζεται ότι η κλιμάκωση της κινητοποίησης του κάθε φορέα δεν πρέπει να συγχέεται με τη γενικότερη κλιμάκωση της κινητοποίησης των λοιπών υπηρεσιακά εμπλεκόμενων φορέων και είναι δυνατόν να λαμβάνει χώρα σε διαφορετικό χρόνο, όπως προκύπτει από το ρόλο και τις αρμοδιότητες του.



Διάγραμμα 3. Ροή πληροφοριών για την υποστήριξη του έργου της καταστολής των δασικών πυρκαγιών.



Διάγραμμα 4. Ροή πληροφοριών κινητοποίησης φορέων για τη διαχείριση των συνεπειών από δασικές πυρκαγιές (συμπεριλαμβανομένης και της βραχείας αποκατάστασης).

6.5.1 Κινητοποίηση σε τοπικό επίπεδο

Οι κατά τόπους Πυροσβεστικές Υπηρεσίες, μετά την εκδήλωση δασικής πυρκαγιάς κινητοποιούνται για τον έλεγχο και καταστολή του φαινομένου, σύμφωνα με τον επιχειρησιακό σχεδιασμό του Π.Σ.

Ενημερώνονται για άλλα συμβάντα αρμοδιότητάς τους από τις υπηρεσίες της ΕΛ.ΑΣ. ή και από άλλους φορείς και ιδιώτες και κινητοποιούνται σύμφωνα με τα προβλεπόμενα στα επιχειρησιακά τους σχέδια για τον απεγκλωβισμό και διάσωση πολιτών που βρίσκονται σε επαφή, ή εντός του φλεγόμενου χώρου και η προσωπική τους ασφάλεια διατρέχει άμεσο και διαρκή κίνδυνο που απαιτεί την παροχή βοήθειας.

Προβαίνουν σε αξιολόγηση και εκτίμηση των πληροφοριών από τον τόπο της καταστροφής, κλιμακώνουν τις δράσεις τους και αναλόγως της φύσης και της έκτασης των συμβάντων αρμοδιότητάς τους και αιτούνται μέσω των Περιφερειακών Κέντρων Επιχειρήσεων (ΠΕ.Κ.Ε.) του Π.Σ. και του ΕΣΚΕΔΙΚ/ΑΠΣ την ενίσχυση των δυνάμεών τους με προσωπικό και μέσα του Π.Σ., καθώς και την υποστήριξη για την υλοποίηση των ανωτέρω δράσεων από άλλους φορείς (ΕΛ.ΑΣ., ΕΚΑΒ, ΟΤΑ, κλπ).

Όταν στην οικεία Πυροσβεστική Υπηρεσία περιέλθει η πληροφορία για την έναρξη δασικής πυρκαγιάς, και κρίνεται από αυτήν ως κρίσιμο περιστατικό, ενημερώνεται αμέσως η οικεία Δασική Υπηρεσία για την επιτόπια συνδρομή της με αρμόδιο εκπρόσωπό της και τη συνεργασία του με τον επικεφαλής των δυνάμεων καταστολής, προς την κατεύθυνση της αποτελεσματικής αντιμετώπισής της.

Εν συνεχεία, αναλόγως της πορείας εξέλιξης του καταστροφικού φαινομένου, ενημερώνουν και συνεργάζονται με τα αρμόδια κατά τόπους αρμόδιους Περιφερειάρχες, Αντιπεριφερειάρχες και Δημάρχους και τους υπεύθυνους λειτουργίας εγκαταστάσεων και υποδομών και εισηγούνται την δρομολόγηση δράσεων από τους ανωτέρω που αφορούν την προστασία της ζωής και της περιουσίας των πολιτών από τον κίνδυνο των δασικών πυρκαγιών στο πλαίσιο των αρμοδιοτήτων τους, όπως υλοποίηση του μέτρου της οργανωμένης προληπτικής απομάκρυνσης πολιτών, εκκένωση κατασκηνώσεων, κλπ.

Η οικεία Δασική Υπηρεσία, όταν ενημερωθεί για έναρξη δασικής πυρκαγιάς, η οποία έχει κριθεί από την αντίστοιχη Πυροσβεστική Υπηρεσία ως κρίσιμο περιστατικό, αμέσως συνδράμει επιτόπια με αρμόδιο εκπρόσωπό της, ο οποίος συνεργάζεται με τον επικεφαλής των δυνάμεων καταστολής, προς την κατεύθυνση της αποτελεσματικής αντιμετώπισής της, ενημερώνοντας ταυτόχρονα και τον αρμόδιο Προϊστάμενό του.

Επίσης, η οικεία Δασική Υπηρεσία όταν ενημερωθεί για έναρξη δασικής πυρκαγιάς από τον εκπρόσωπο της Γενικής Δ/νσης Δασών & Δασικού Περιβάλλοντος του Υπ.ΕΝ. στο ΕΣΚΕΔΙΚ/ΑΠΣ, αμέσως στέλνει κλιμάκιο επί τόπου, προκειμένου να παράσχει άμεσα τις απαιτούμενες πληροφορίες που άπτονται στην αρμοδιότητά του (βλάβηση, ανάγλυφο, καιρικές συνθήκες κλπ).

Ο εκπρόσωπος της οικείας Δασικής Υπηρεσίας, ο οποίος παρευρίσκεται σε ένα συμβάν δασικής πυρκαγιάς, έχει συμβουλευτικό ρόλο και συνεργάζεται με τον επικεφαλής των δυνάμεων καταστολής, παρέχοντας πληροφορίες σχετικά με το οδικό δασικό δίκτυο, το ανάγλυφο, τη συμπεριφορά της υπάρχουσας δασικής βλάστησης στη φωτιά, τις πιθανές θέσεις όπου μπορούν να διανοιχτούν ζώνες με μηχανικούς τρόπους και με ότι άλλο στοιχείο μπορεί να βοηθήσει προς την κατεύθυνση της αποτελεσματικής αντιμετώπισής της.

Οι κατά τόπους Αστυνομικές Αρχές, μετά την ενημέρωσή τους από το οικείο Περιφερειακό Κέντρο Επιχειρήσεων (ΠΕ.Κ.Ε.) του Π.Σ. για την εκδήλωση δασικής πυρκαγιάς σε περιοχή ευθύνης τους και σύμφωνα με τα προβλεπόμενα στο σχεδιασμό τους, κινητοποιούν τους διαθέσιμους πόρους τους για τη λήψη μέτρων τροχαίας κίνησης προς αποφυγή κυκλοφοριακής συμφόρησης, τόσο στην πληγείσα περιοχή όσο και ευρύτερα, εκτροπή ροής κυκλοφορίας των λουπών οχημάτων προς αποφυγή εγκλωβισμού τους στην πυρκαγιά, καθώς και μέτρων διευκόλυνσης των πολιτών που απομακρύνονται από την πληγείσα περιοχή

Επίσης, στα πλαίσια των αρμοδιοτήτων τους, προχωρούν στη λήψη μέτρων τάξης και ασφάλειας στην πληγείσα περιοχή, καθώς και όπου αλλού απαιτείται η επιπρόσθετη λήψη μέτρων ασφάλειας για την διευκόλυνση του έργου των σωστικών συνεργείων, και την προστασία της ζωής και της παρουσίας των πολιτών. Σε περιπτώσεις που δεν επαρκούν τα διαθέσιμα μέσα του ΕΚΑΒ και αν παραστεί ανάγκη, δύναται να συνδράμουν το έργο της μεταφοράς τραυματιών σε νοσηλευτικές μονάδες.

Επιπλέον, οι κατά τόπους Αστυνομικές Αρχές υποστηρίζουν την υλοποίηση δράσεων οργανωμένης/προληπτικής απομάκρυνσης πολιτών, όταν το μέτρο αυτό αποφασιστεί.

Οι υπηρεσίες του Ε.Κ.Α.Β. μετά την ενημέρωσή τους από το οικείο Περιφερειακό Κέντρο Επιχειρήσεων (ΠΕ.Κ.Ε.) του Π.Σ. για την εκδήλωση δασικής πυρκαγιάς σε περιοχή ευθύνης τους, θέτουν σε ετοιμότητα τους διαθέσιμους πόρους τους, σύμφωνα με τα προβλεπόμενα στο σχεδιασμό τους, και κατευθύνουν το έργο τους, σε συνεργασία με τους κατά τόπους διοικητές των υγειονομικών μονάδων και τις κατά τόπους διοικήσεις του Π.Σ. και της ΕΛ.ΑΣ. για την αποστολή ασθενοφόρων και κινητών μονάδων στον τόπο της πυρκαγιάς, καθώς και την παροχή πρώτων βοηθειών τυχόν τραυματιών και διακομιδή τους στα νοσοκομεία.

Ο Πρόεδρος του Ε.Κ.Α.Β. ενεργοποιεί, όταν αυτό απαιτηθεί, την Ομάδα Διαχείρισης Κρίσεων (Ο.Δι.Κ.) του Εθνικού Κέντρου Άμεσης Βοήθειας, η οποία συντονίζει επιτελικά και επιχειρησιακά τις δραστηριότητες των κατά τόπους δυνάμεων του ΕΚΑΒ (παραρτήματα του ΕΚΑΒ, Ειδικό Τμήμα Ιατρικής Καταστροφών (ΕΤΙΚ) του ΕΚΑΒ, κλπ).

Σε περιπτώσεις δασικών πυρκαγιών και όταν συντρέχει λόγος, η Μονάδα Εμπλεκόμενων Φορέων (ΜΕΦ, UNIT-3 COMRES)/ΕΣΚΕΔΙΚ/ΑΠΣ επικοινωνεί με το ΕΚΑΒ και ενημερώνει σχετικά με την εκδήλωση τους και τις επηρεαζόμενες περιοχές. Εν συνεχεία, το ΕΚΑΒ ενημερώνει σχετικά τις διοικήσεις των νοσηλευτικών μονάδων στις περιοχές όπου εξελίσσεται η δασική πυρκαγιά, προκειμένου

να βρίσκονται σε ετοιμότητα υλοποίησης δράσεων που προβλέπονται στα επιχειρησιακά σχέδια αντιμετώπισης καταστροφών και εκτάκτων αναγκών του Υπουργείου Υγείας.

Επίσης το **ΕΚΑΒ**, μετά την εκδήλωση δασικών πυρκαγιών, έχει την ευθύνη για τον γενικότερο συντονισμό των φορέων που έχουν την ευθύνη για την υλοποίηση δράσεων σχετικών με την αντιμετώπιση εκτάκτων καταστάσεων που αφορούν στη δημόσια υγεία. Ειδικότερα και όταν αυτό απαιτείται, παρακολουθεί την εφαρμογή δράσεων του Τομέα Υγείας βάσει του αντίστοιχου σχεδιασμού, για την αντιμετώπιση εκτάκτων αναγκών εξαιτίας δασικών πυρκαγιών, όπως ετοιμότητα και λειτουργία των νοσηλευτικών μονάδων για την υποδοχή περιστατικών υγείας, κάλυψη αυξημένων αναγκών σε φαρμακευτικό υλικό, επιδημιολογική επιτήρηση από κλιμάκια του ΕΟΔΥ, έλεγχοι Δημόσιας Υγείας (Υδατος, Υγιεινής χώρου φύλαξης τροφίμων), ψυχοκοινωνική υποστήριξη στις πληγείσες περιοχές από κλιμάκια του ΕΚΚΑ, κλπ. (Ν.3370/05, ΦΕΚ 176/Α'/2005 – Ν. 3527/07, ΦΕΚ 25/Α'/2007).

Οι διοικήσεις των νοσηλευτικών μονάδων στην περιοχή όπου εξελίσσεται η δασική πυρκαγιά βρίσκονται σε επικοινωνία με τις οικείες υπηρεσίες του Ε.Κ.Α.Β., σχετικά με τον αριθμό των συμβάντων υγείας στην περιοχή ευθύνης τους, προκειμένου να βρίσκονται σε ετοιμότητα να αντιμετωπίσουν αυξημένο αριθμό προσέλευσης ασθενών/τραυματιών λόγω δασικών πυρκαγιών.

Οι Δήμαρχοι, μετά την ενημέρωσή τους από το οικείο γραφείο Πολιτικής Προστασίας για την εκδήλωση δασικής πυρκαγιάς στην περιοχή ευθύνης τους, κινητοποιούν δια των Γραφείων Πολιτικής Προστασίας των Δήμων, το επιχειρησιακά εμπλεκόμενο δυναμικό και τα μέσα πολιτικής προστασίας του Δήμου, προκειμένου να δρομολογήσουν δράσεις όπως αυτές αναφέρονται στις παραγράφους 3.4 και 3.5 του παρόντος.

Επίσης οι Δήμαρχοι, με βάση την ενημέρωση για την αναμενόμενη πορεία εξέλιξης του καταστροφικού φαινομένου από τον εκάστοτε Επικεφαλής Αξιωματικό του Πυροσβεστικού Σώματος, ο οποίος ενεργεί σε τοπικό επίπεδο ως συντονιστής του πυροσβεστικού έργου, δύναται προς υποβοήθηση του έργου τους να συγκαλούν τα Συντονιστικά Τοπικά Όργανα (Σ.Τ.Ο.) με σκοπό τον καλύτερο συντονισμό των φορέων που εμπλέκονται σε επίπεδο Δήμου σε δράσεις υποστήριξης του έργου του Πυροσβεστικού Σώματος για τον έλεγχο και την καταστολή των δασικών πυρκαγιών, καθώς και σε δράσεις πολιτικής προστασίας για την αντιμετώπιση εκτάκτων αναγκών και την άμεση/βραχεία διαχείριση των συνεπειών, σύμφωνα με τα αναφερόμενα στις παραγράφους 3.4 και 3.5 του παρόντος.

Οι Περιφερειάρχες ή οι αρμόδιοι χωρικοί Αντιπεριφερειάρχες που ενεργούν σύμφωνα με τις οδηγίες και τις κατευθύνσεις που τους παρέχουν οι Περιφερειάρχες, μετά την ενημέρωσή τους από την οικεία Δ/ση Πολιτικής Προστασίας για την εκδήλωση δασικής πυρκαγιάς στην περιοχή ευθύνης τους, κινητοποιούν δια των Δ/σεων Πολιτικής Προστασίας, το επιχειρησιακά εμπλεκόμενο δυναμικό και τα μέσα πολιτικής προστασίας της Περιφέρειας, προκειμένου να δρομολογήσουν δράσεις όπως αυτές αναφέρονται στο σχεδιασμό τους.

Οι αρμόδιοι Αντιπεριφερειάρχες, που ενεργούν σύμφωνα με τις οδηγίες και τις κατευθύνσεις που τους παρέχουν οι οικείοι Περιφερειάρχες, με βάση την ενημέρωση για την αναμενόμενη πορεία εξέλιξης του καταστροφικού φαινομένου από τον εκάστοτε Επικεφαλής Αξιωματικό του Πυροσβεστικού Σώματος, ο οποίος ενεργεί σε τοπικό επίπεδο ως συντονιστής του πυροσβεστικού έργου, δύναται προς υποβοήθηση του έργου τους να συγκαλούν τα Συντονιστικά Όργανα Πολιτικής Προστασίας (Σ.Ο.Π.Π.) των οικείων Περιφερειακών Ενοτήτων με σκοπό τον καλύτερο συντονισμό των φορέων που εμπλέκονται σε επίπεδο Περιφερειακής Ενότητας σε δράσεις υποστήριξης του έργου του Πυροσβεστικού Σώματος για τον έλεγχο και την καταστολή των δασικών πυρκαγιών, καθώς και σε δράσεις πολιτικής προστασίας για την αντιμετώπιση εκτάκτων αναγκών και την άμεση/βραχεία διαχείριση των συνεπειών, σύμφωνα με τα αναφερόμενα στο σχεδιασμό τους.

Νοείται ότι κατά προτεραιότητα εξετάζονται αιτήματα συνδρομής στο έργο διάσωσης και απεγκλωβισμού, όπως και η διάθεση υδροφόρων οχημάτων, μηχανημάτων έργων, κλπ για την υποστήριξη του έργου της καταστολής από το ΠΣ.

Οι υπεύθυνοι λειτουργίας αρχαιολογικών χώρων, μνημείων και μουσείων εντός δασών, δασικών εκτάσεων και πλησίον αυτών, μετά από σχετική ενημέρωση για την αναμενόμενη πορεία εξέλιξης του καταστροφικού φαινομένου από τα αρμόδια όργανα του ΠΣ σε τοπικό επίπεδο και εφόσον αυτά βρίσκονται σε λειτουργία, εκκενώνουν άμεσα τον αρχαιολογικό χώρο από τους επισκέπτες, σύμφωνα με τα σχέδια πυροπροστασίας και εκκένωσής τους σε περίπτωση έκτακτης ανάγκης και σύμφωνα με τις κατευθυντήριες οδηγίες που δίνονται από το Υπουργείο Πολιτισμού και Αθλητισμού. Σε περιπτώσεις που προκύπτουν θέματα άμεσης προσωρινής φύλαξης των ανωτέρω χώρων και των εκθεμάτων, οι υπεύθυνοι λειτουργίας των χώρων αυτών δύναται να αιτηθούν τη συνδρομή των κατά τόπους αρμόδιων αστυνομικών αρχών.

Οι υπεύθυνοι λειτουργίας παιδικών εξοχών - κατασκηνώσεων εντός δασών, δασικών εκτάσεων και πλησίον αυτών, μετά από σχετική ενημέρωση για την αναμενόμενη πορεία εξέλιξης του καταστροφικού φαινομένου από τα αρμόδια όργανα του ΠΣ σε τοπικό επίπεδο και εφόσον αυτά βρίσκονται σε λειτουργία, εφαρμόζουν τα σχέδια εκκένωσης των κατασκηνωτών και του προσωπικού τους εφόσον συντρέχουν λόγοι.

Οι Γραμματείς των Αποκεντρωμένων Διοικήσεων ενημερώνονται από τις Δ/νσεις Πολιτικής Προστασίας για την εκδήλωση δασικής πυρκαγιάς στην περιοχή ευθύνης τους και εφόσον συντρέχουν λόγοι κινητοποιούν το προσωπικό και τα μέσα της Αποκεντρωμένης Διοίκησης για την αντιμετώπιση εκτάκτων αναγκών και τη διαχείριση των συνεπειών, εφόσον τούτο κριθεί απαραίτητο.

6.5.2 Κινητοποίηση σε κεντρικό επίπεδο

Ο Γενικός Γραμματέας Πολιτικής Προστασίας ενημερώνεται από την φυσική ηγεσία του Πυροσβεστικού Σώματος ή το ΕΣΚΕΔΙΚ/ΑΠΣ σχετικά με τις δασικές πυρκαγιές που εκδηλώνονται και την πορεία εξέλιξής τους, επικοινωνεί με τους κατά τόπους αρμόδιους Δημάρχους και τον αρμόδιο Περιφερειάρχη σχετικά με τις επιπτώσεις της δασικής πυρκαγιάς και τις δράσεις πολιτικής προστασίας που υλοποιούνται σε τοπικό επίπεδο και ενημερώνει τον Υπουργό Κλιματικής Κρίσης & Πολιτικής Προστασίας.

Εν συνεχεία, ο Γενικός Γραμματέας Πολιτικής Προστασίας, αναλόγως της πορείας εξέλιξης του καταστροφικού φαινομένου, συνεργάζεται με τους κατά τόπο αρμόδιους Περιφερειάρχες, Αντιπεριφερειάρχες και Δημάρχους προκειμένου να εξασφαλιστεί ο συντονισμός και η διαλειτουργικότητα μεταξύ των φορέων της κεντρικής διοίκησης και των φορέων που εμπλέκονται σε περιφερειακό και τοπικό επίπεδο σε δράσεις αντιμετώπισης εκτάκτων αναγκών και άμεσης/βραχείας διαχείρισης των συνεπειών, καθώς και παροχής συνδρομής στο έργο του Πυροσβεστικού Σώματος για τον έλεγχο και την καταστολή των δασικών πυρκαγιών.

Ο Γενικός Γραμματέας Πολιτικής Προστασίας, όταν σε μια περιοχή εξελίσσεται μια δασική πυρκαγιά που έχει εκφύγει της αρχικής προσβολής και της δυνατότητας αμέσου περιορισμού και ελέγχου της και στην περιοχή αυτή υπάρχουν οικισμοί, ή πολεοδομικά τμήματα πόλεων ή υποδομές και εγκαταστάσεις με εγγύτητα σε δάση και δασικές εκτάσεις, κατόπιν εισήγησης του εκάστοτε Επικεφαλής Αξιωματικού του Πυροσβεστικού Σώματος, ο οποίος ενεργεί σε τοπικό επίπεδο ως συντονιστής του πυροσβεστικού έργου, δύναται να εκδώσει μήνυμα μαζικής γεωστοχευμένης ειδοποίησης πολιτών (μήνυμα έκτακτης ανάγκης 112).

Στις περιπτώσεις που λόγω των επιχειρησιακών αναγκών κρίνεται από το Π.Σ. ότι το δυναμικό και τα μέσα για την αντιμετώπιση των δασικών πυρκαγιών σε εθνικό επίπεδο δεν επαρκούν, ο Γενικός

Γραμματέας Πολιτικής Προστασίας, μετά από σχετικό αίτημα του ΠΣ, δρομολογεί την υποβολή αιτήματος διεθνούς συνδρομής για την παροχή βοήθειας από τον Ευρωπαϊκό Μηχανισμό Πολιτικής Προστασίας ή από άλλες χώρες, άλλους διεθνείς οργανισμούς ή μέσω διμερών και πολυμερών συμφωνιών.

Η Δ/ση Σχεδιασμού & Αντιμετώπισης Εκτάκτων Αναγκών της ΓΓΠΠ υποστηρίζει διοικητικά άμεσα το έργο του Γενικού Γραμματέα Πολιτικής Προστασίας, καθώς και των οργανικών μονάδων των Περιφερειών και των Δήμων ή φορέων της Κεντρικής Διοίκησης που εμπλέκονται στην αντιμετώπιση εκτάκτων αναγκών και την άμεση/βραχεία διαχείριση των συνεπειών από την εκδήλωση δασικών πυρκαγιών, εφόσον συντρέχουν λόγοι.

Στον ανωτέρω συντονισμό μεταξύ των φορέων της κεντρικής διοίκησης και των φορέων που εμπλέκονται σε περιφερειακό και τοπικό επίπεδο, κεντρικό ρόλο έχουν τα **Κέντρα Επιχειρήσεων των εμπλεκόμενων φορέων** σε κεντρικό επίπεδο (ΕΛ.ΑΣ./ΕΣΚΕΔΙΚ, ΕΣΚΕΔΙΚ/ΑΠΣ, ΓΕΕΘΑ/ΕΘΚΕΠΙΧ, ΕΚΑΒ, κλπ), τα οποία λειτουργούν σε 24-ωρη βάση και αποτελούν τον σύνδεσμο μεταξύ των κατά τόπους επιχειρησιακά εμπλεκόμενων υπηρεσιών τους και της φυσικής και πολιτικής τους ηγεσίας του φορέα τους. Τα ανωτέρω Κέντρα Επιχειρήσεων παρακολουθούν την εφαρμογή δράσεων από τις κατά τόπους επιχειρησιακά εμπλεκόμενες υπηρεσίες τους, ενημερώνουν άμεσα την φυσική και πολιτική τους ηγεσία και με εντολή τους δρομολογούν και συντονίζουν την κινητοποίηση των υπηρεσιών του φορέα τους.

Ειδικότερα, η Μονάδα Εμπλεκόμενων Φορέων (ΜΕΦ, UNIT-3 COMRES)/ΕΣΚΕΔΙΚ/ΑΠΣ βρίσκεται σε επικοινωνία με τα λοιπά Κέντρα Επιχειρήσεων των εμπλεκόμενων φορέων σε κεντρικό επίπεδο, καθώς και με τις αρμόδιες οργανικές μονάδες Πολιτικής Προστασίας των Δήμων και των Περιφερειών στις περιοχές όπου εξελίσσεται το καταστροφικό φαινόμενο και υποστηρίζει το έργο των Δημάρχων, των Περιφερειαρχών και των Αρμόδιων χωρικών Αντιπεριφερειάρχων, που ενεργούν σύμφωνα με τις οδηγίες και τις κατευθύνσεις που τους παρέχουν οι οικείοι Περιφερειάρχες, για την υποστήριξη του έργου της καταστολής των δασικών πυρκαγιών, την κύρια ευθύνη του οποίου έχει το Πυροσβεστικό Σώμα, καθώς και για την αντιμετώπιση εκτάκτων αναγκών και την άμεση/βραχεία διαχείριση των συνεπειών από την εκδήλωση δασικών πυρκαγιών, με τη διάθεση μέσων από άλλους φορείς ή υπηρεσίες σε κεντρικό επίπεδο κατόπιν σχετικού αιτήματος.

Ο **Προϊστάμενος της Γενικής Διεύθυνσης Αποκατάστασης Επιπτώσεων Φυσικών Καταστροφών (Γ.Δ.Α.Ε.Φ.Κ.)** ενημερώνεται από τη Μονάδα Εμπλεκόμενων Φορέων (ΜΕΦ, UNIT-3 COMRES)/ΕΣΚΕΔΙΚ/ΑΠΣ για δασικές πυρκαγιές με επιπτώσεις σε πολεοδομικά συγκροτήματα και οικισμούς, επικοινωνεί με τους αρμόδιους συνδέσμους, τα αστυνομικά τμήματα και με τους κατά τόπο αρμόδιους Περιφερειάρχες, Αντιπεριφερειάρχες και Δημάρχους, σχετικά με την εκτίμηση των συνεπειών σε κτήρια και κινητοποιεί το δυναμικό της Γενικής Διεύθυνσης σε περίπτωση που υπάρχουν αναφορές για βλάβες σε κτήρια που εγκυμονούν κινδύνους για την ασφάλεια των πολιτών και με εντολή του Γενικού Γραμματέα Υποδομών μεταβαίνουν στην πληγείσα περιοχή κλιμάκια της Γ.Δ.Α.Ε.Φ.Κ για έλεγχο και καταγραφή των ζημιών.

Οι συμμετέχοντες δασικοί υπάλληλοι της **Γενικής Διεύθυνσης Δασών & Δασικού Περιβάλλοντος** στο ΕΣΚΕΔΙΚ/ΑΠΣ, κατά τη διάρκεια της αντιτυρικής περιόδου, συντονίζουν τις κατά τόπο αρμόδιες Δασικές Υπηρεσίες σε περιπτώσεις συμβάντων δασικών πυρκαγιών, συλλέγουν κρίσιμες πληροφορίες πεδίου για τα εν εξελίξει συμβάντα και ενημερώνουν τον Διοικητή του ΕΣΚΕΔΙΚ/ΑΠΣ ή των επιμέρους μονάδων του. Οι συμμετέχοντες δασικοί υπάλληλοι στη στελέχωση του ΕΣΚΕΔΙΚ/ΑΠΣ, είναι υποχρεωμένοι, σε περιπτώσεις κρίσιμων συμβάντων, να ενημερώνουν το Γενικό Διευθυντή Δασών & Δασικού Περιβάλλοντος του Υ.Π.Ε.Ν., καθώς και τον Προϊστάμενο της Διεύθυνσης Προστασίας Δασών ή τους νόμιμους αναπληρωτές τους.

Το ΕΚΑΒ έχει την ευθύνη για τον γενικότερο συντονισμό των φορέων που έχουν την ευθύνη για την υλοποίηση δράσεων σχετικών με την αντιμετώπιση εκτάκτων καταστάσεων που αφορούν στην δημόσια υγεία μετά την εκδήλωση δασικών πυρκαγιών με καταστροφικές συνέπειες. Παρακολουθεί την εφαρμογή δράσεων του Τομέα Υγείας, κινητοποιεί το Ειδικό Τμήμα Ιατρικής Καταστροφών (ΕΤΙΚ) του ΕΚΑΒ εφόσον συντρέχουν λόγοι, και συντονίζει τις υγειονομικές μονάδες για την υποδοχή τραυματιών/ασθενών, την κάλυψη αυξημένων αναγκών σε φαρμακευτικό υλικό, την ψυχοκοινωνική υποστήριξη στις πληγείσες περιοχές από κλιμάκια του Εθνικού Κέντρου Κοινωνικής Αλληλεγγύης (ΕΚΚΑ), κλπ.

Το Υπουργείο Εξωτερικών κινητοποιεί την **Μονάδα Διαχείρισης Κρίσεων** σε περιπτώσεις που από την εξέλιξη του καταστροφικού φαινομένου μεταξύ των τραυματιών υπάρχουν αλλοδαποί πολίτες, προκειμένου να ενημερωθούν οι Πρεσβείες των αλλοδαπών πολιτών. Το ΥΠΕΞ ενημερώνεται σχετικά μέσω της Μονάδας Εμπλεκόμενων Φορέων (ΜΕΦ, UNIT-3 COMRES)/ΕΣΚΕΔΙΚ/ΑΠΣ ή απευθείας με το ΕΚΑΒ, το οποίο συνεργάζεται με την προανακριτική αρχή (Π.Σ., ΕΛ.ΑΣ.) σχετικά με την ταυτοποίηση των τραυματιών

Στις περιπτώσεις που από την εξέλιξη του καταστροφικού φαινομένου υπάρχουν θανόντες αλλοδαποί πολίτες, το ΥΠΕΞ ενημερώνεται σχετικά, σύμφωνα με τις διαδικασίες που περιγράφονται στο Ειδικό Σχέδιο Διαχείρισης Ανθρώπινων Απωλειών της ΓΓΠΠ, ανεξάρτητα αν αυτό έχει ενεργοποιηθεί ή όχι.

Συμπληρωματικά προς τα ανωτέρω κρίνεται σκόπιμο να αναφερθεί ότι η ταυτοποίηση τραυματιών και θανόντων αλλοδαπών πολιτών λόγω δασικών πυρκαγιών, αποτελεί αρμοδιότητα της προανακριτικής αρχής (Π.Σ., ΕΛ.ΑΣ.) σε συνεργασία με τις Ιατροδικαστικές Υπηρεσίες. Η ενημέρωση για την κατάσταση της υγείας των τραυματιών, καθώς και ο αριθμός και οι ιατρικές μονάδες στις οποίες νοσηλεύονται, αποτελούν ευθύνη του ΕΚΑΒ, συμπεριλαμβανομένων των αλλοδαπών πολιτών.

6.6 Επιχειρήσεις Έρευνας, Διάσωσης

Οι επιχειρήσεις έρευνας και διάσωσης δρομολογούνται άμεσα μόλις οι σχετικές πληροφορίες που αφορούν απεγκλωβισμό και διάσωση πολιτών που βρίσκονται σε επαφή, ή εντός του φλεγόμενου χώρου και η προσωπική τους ασφάλεια διατρέχει άμεσο και διαρκή κίνδυνο που απαιτεί την παροχή βοήθειας, διαβιβαστούν στις κατά τόπους αρμόδιες Πυροσβεστικές Υπηρεσίες. Κατά προτεραιότητα αποτελεί υποχρέωση, όλων των υπηρεσιών ή φορέων οι οποίοι λαμβάνουν σχετικές πρωτογενείς πληροφορίες, να ενημερώνουν άμεσα την αρμόδια κατά τόπους Υπηρεσία του Πυροσβεστικού Σώματος, το οποίο είναι θεσμικά αρμόδιο για έρευνα και διάσωση στο χερσαίο χώρο.

Ο επικεφαλής της κατά τόπου αρμόδιας Πυροσβεστικής Υπηρεσίας αξιολογεί τις σχετικές με έρευνα και διάσωση πληροφορίες και κινητοποιεί τους διαθέσιμους πόρους του για την άμεση μετάβασή τους στα σημεία των συμβάντων. Σύμφωνα με τις πληροφορίες που λαμβάνει από τα σημεία των συμβάντων προβαίνει σε ιεράρχηση των συμβάντων και ενίσχυση των δυνάμεων, όπου αυτό απαιτείται.

Στις επιχειρήσεις έρευνας και διάσωσης επικεφαλής των επιχειρήσεων τίθεται αξιωματικός του ΠΣ, ο οποίος αξιολογώντας την κατάσταση από τον τόπο της καταστροφής δύναται να αιτηθεί τη συνδρομή και άλλων φορέων και υπηρεσιών για τη διευκόλυνση του έργου του.

Τα ανωτέρω αιτήματα προς συνδρομή του έργου του Πυροσβεστικού Σώματος, οφείλουν να τα εξετάζουν κατά προτεραιότητα οι αρμόδιοι φορείς.

Η παροχή προνοσοκομειακής περίθαλψης και μεταφοράς διασωθέντων τραυματιών λόγω δασικών πυρκαγιών σε υγειονομικά κέντρα είναι αρμοδιότητα του ΕΚΑΒ (Ν. 1579/85, ΦΕΚ 217/Α'/1985).

Διευκρινίζεται ότι οι επιχειρήσεις έρευνας και διάσωσης αφορούν πολίτες που βρίσκονται σε επαφή, ή εντός του φλεγόμενου χώρου και η προσωπική τους ασφάλεια **διατρέχει άμεσο και διαρκή κίνδυνο** και απαιτεί την **άμεση παροχή βοήθειας** ώστε να μην υπάρξουν απώλειες,

Η διάσωση είναι δράση υποχρεωτική και κατά κανόνα αφορά μικρές ομάδες πολιτών, ή μεμονωμένα άτομα σε συγκεκριμένο και περιορισμένο χώρο, σε επαφή, ή εντός της φλεγόμενης ζώνης μιας δασικής πυρκαγιάς.

Τέλος επιχειρήσεις έρευνας και διάσωσης στην χωρική αρμοδιότητα του Λιμενικού Σώματος - Ελληνικής Ακτοφυλακής (θαλάσσιος χώρος, αιγιαλός και παραλία) αναλαμβάνονται και συντονίζονται από τις εκάστοτε αρμόδιες αρχές του ΛΣ-ΕΛΑΚΤ.

6.7 Έλεγχος και Καταστολή Επαγόμενων Φαινομένων

Η εκδήλωση δασικής πυρκαγιάς δύναται να προκαλέσει επαγόμενες καταστροφές, όπως πυρκαγιές σε βιομηχανικές εγκαταστάσεις, διαρροή επικίνδυνων υλικών, κλπ.

Η διαχείριση εκτάκτων αναγκών λόγω των επαγόμενων από τη δασική πυρκαγιά καταστροφών, καθώς και ο έλεγχος και καταστολή τους, δύναται να προηγείται ή να επιτελείται ταυτόχρονα με τις λοιπές δράσεις διαχείρισης εκτάκτων αναγκών λόγω της δασικής πυρκαγιάς.

Στο στάδιο αυτό, εφόσον οι επαγόμενες από τη δασική πυρκαγιά καταστροφές εκδηλωθούν, αξιολογούνται και αντιμετωπίζονται κατά περίπτωση και εφαρμόζονται τα ειδικότερα σχέδια αντιμετώπισής τους όταν αυτό απαιτηθεί (**Σχέδια Αντιμετώπισης Τεχνολογικών Ατυχημάτων Μεγάλης Έκτασης - ΣΑΤΑΜΕ**, κλπ).

Αιτήματα συνδρομής στο έργο της αντιμετώπισης των επαγόμενων φυσικών ή τεχνολογικών καταστροφών από άλλες υπηρεσίες και φορείς (ΕΛ.ΑΣ., Περιφέρειες, Δήμους, κλπ), πρέπει να **συναξιολογούνται**, βάσει των επιπτώσεων των επαγόμενων καταστροφών, της επικρατούσας κατάστασης καθώς και των επιχειρησιακών αναγκών και προτεραιοτήτων τους στην αντιμετώπιση των εκτάκτων αναγκών λόγω των δασικών πυρκαγιών.

6.8 Άμεση παροχή βοήθειας και υποστήριξη των πληγέντων

Η παροχή βοήθειας και υποστήριξη των πληγέντων τα πρώτα 24-ωρα μετά την εκδήλωσή δασικής πυρκαγιάς με καταστροφικές συνέπειες είναι δράσεις πολιτικής προστασίας με βαρύνουσα σημασία και δρομολογούνται αρχικά σε τοπικό επίπεδο από τους αρμόδιους Δημάρχους με την συνδρομή των οικείων Περιφερειαρχών/Αντιπεριφερειαρχών, στο πλαίσιο του θεσμικού τους ρόλου δια των αρμοδίων υπηρεσιών τους και υποστηρίζονται άμεσα από φορείς της κεντρικής διοίκησης, με βάση το μέγεθος των συνεπειών που προκλήθηκαν από την εκδήλωση του καταστροφικού φαινομένου.

Οι ανωτέρω δράσεις άμεσης παροχής βοήθειας και υποστήριξης των πληγέντων συνδέονται πρωτίστως με την εξασφάλιση άμεσης προσωρινής διαμονής των πολιτών που η κατοικία τους έχει πληγεί από τη δασική πυρκαγιά και χρειάζονται άμεση προσωρινή φιλοξενία, καθώς και με την μεταφορά και κάλυψη των στοιχειωδών αναγκών των πολιτών που έχουν προσωρινά απομακρυνθεί από περιοχή που τεκμηριωμένα εκτιμάται ότι απειλείται από εξελισσόμενη ή επικείμενη καταστροφή, για την προστασία της ζωής και της υγείας τους, στο πλαίσιο εφαρμογής των αρθ. 27 και 29 παρ.4στ. Ν.4662/2020..

Οι δράσεις αυτές κατά κύριο λόγο απαιτούν τη συνέργεια και τη συνεργασία των υπηρεσιών των Δήμων και των Περιφερειών που εμπλέκονται, βάσει του προσωπικού και των μέσων που άμεσα διαθέτουν.

6.9 Λήψη μέτρων διασφάλισης της Δημόσιας Υγείας σε περιπτώσεις δασικών πυρκαγιών

Για τη διασφάλιση της ποιότητας του πόσιμου νερού και της ποιότητας των τροφίμων σε περιπτώσεις φυσικών καταστροφών όπως οι δασικές πυρκαγιές, το Υπουργείο Υγείας έχει εκδώσει την Δ1(δ)/ ΓΠ οικ.49362/04-08-2021 Εγκύκλιο με θέμα «Λήψη μέτρων διασφάλισης της Δημόσιας Υγείας σε περιπτώσεις φυσικών καταστροφών όπως οι πυρκαγιές» (ΑΔΑ: 9ΣΤΧ465ΦΥΟ-627).

Ειδικότερα, σύμφωνα με το ανωτέρω έγγραφο για τη διασφάλιση της ποιότητας του πόσιμου νερού οι ΟΤΑ και οι φορείς ύδρευσης που είναι υπεύθυνοι για την παροχή υγιεινού πόσιμου νερού, σε συνεργασία με τις Δ/σεις Δημόσιας Υγείας των Περιφερειών και άλλων συναρμόδιων φορέων, θα πρέπει να διενεργήσουν υγειονομικό έλεγχο λειτουργίας των συστημάτων ύδρευσης (γεώτρηση ή πηγή υδροληψίας, δεξαμενές, εγκαταστάσεις, δίκτυο διανομής) και αποχέτευσης.

6.10 Αποκλιμάκωση

Η αποκλιμάκωση των εμπλεκόμενων φορέων που έχουν αναλάβει δράσεις για την υποστήριξη του έργου της καταστολής, για την οποία αρμόδιο είναι το Πυροσβεστικό Σώμα, γίνεται μετά από σχετική απόφαση του Επικεφαλής Αξιωματικού του Πυροσβεστικού Σώματος, ο οποίος ενεργεί ως συντονιστής του πυροσβεστικού έργου στην περιοχή του συμβάντος.

Όσον αφορά το έργο Πολιτικής Προστασίας για δράσεις που αφορούν:

- την αντιμετώπιση εκτάκτων αναγκών λόγω Δασικών Πυρκαγιών και διαχείριση συνεπειών, συμπεριλαμβανομένης και της οργανωμένης απομάκρυνσης πολιτών,
- την άμεση – βραχεία αποκατάσταση από καταστροφές που προκλήθηκαν εξαιτίας Δασικών Πυρκαγιών,

ο Γενικός Γραμματέας Πολιτικής Προστασίας, οι Περιφερειάρχες/αρμόδιοι Αντιπεριφερειάρχες και Δήμαρχοι, οι οποίοι υλοποιούν στο πλαίσιο των αρμοδιοτήτων τους δράσεις πολιτικής προστασίας και έχουν το συντονισμό του έργου Πολιτικής Προστασίας, είναι αρμόδιοι για να αποφασίσουν την αποκλιμάκωση δυναμικού και μέσων.

Κάθε εμπλεκόμενος φορέας σε δράσεις πολιτικής προστασίας για την αντιμετώπιση εκτάκτων αναγκών λόγω Δασικών Πυρκαγιών και τη διαχείριση των συνεπειών είναι υπεύθυνος για την αποκλιμάκωση του ανθρωπίνου δυναμικού και των μέσων που διαθέτει ή έχει ενεργοποιήσει.

6.11 Ενημέρωση κοινού σχετικά με θέματα που αφορούν τον έλεγχο και την καταστολή των δασικών πυρκαγιών, καθώς και επιχειρήσεων έρευνας και διάσωσης.

Η επίσημη ενημέρωση του κοινού σχετικά με θέματα που αφορούν τον έλεγχο και την καταστολή των δασικών πυρκαγιών, καθώς και των επιχειρήσεων έρευνας και διάσωσης λόγω δασικών πυρκαγιών αποτελεί αρμοδιότητα του Αρχηγείου του Π.Σ.

Η επίσημη ενημέρωση του κοινού σχετικά με θέματα που αφορούν δράσεις έρευνας και διάσωσης στην χωρική αρμοδιότητα του Λιμενικού Σώματος - Ελληνικής Ακτοφυλακής (θαλάσσιος χώρος, αιγιαλός και παραλία), αποτελεί αρμοδιότητα του Αρχηγείου του ΛΣ-ΕΛΑΚΤ.

6.12 Ενημέρωση κοινού για δράσεις που δρομολογούνται για την αντιμετώπιση εκτάκτων αναγκών και την άμεση/βραχεία διαχείριση των συνεπειών λόγω δασικών πυρκαγιών.

Η ενημέρωση της κοινής γνώμης και η παροχή οδηγιών σε κεντρικό επίπεδο, με στόχο την αντιμετώπιση των καταστροφών και την ελαχιστοποίηση των συνεπειών τους, πραγματοποιείται από τον

Γενικό Γραμματέα Πολιτικής Προστασίας, στο πλαίσιο της αρμοδιότητας του Γενικού Γραμματέα Πολιτικής Προστασίας για το συντονισμό του έργου Πολιτικής Προστασίας, σε όλες τις φάσεις του κύκλου των καταστροφών και απειλών (άρθρο 30, παρ. 2α' του Ν.4662/2020).

Η ενημέρωση του κοινού για ζητήματα που αφορούν δράσεις πολιτικής προστασίας των Περιφερειών στη διαχείριση των συνεπειών (αντιμετώπιση - βραχεία αποκατάσταση), αποτελούν ευθύνη του Περιφερειάρχη σε επίπεδο Περιφέρειας ή του αρμόδιου χωρικού Αντιπεριφερειάρχη σε επίπεδο Περιφερειακής Ενότητας, σύμφωνα με τις οδηγίες και τις κατευθύνσεις που τους παρέχουν οι οικείοι Περιφερειάρχες, που έχουν την αρμοδιότητα συντονισμού του έργου πολιτικής προστασίας.

Η ενημέρωση του κοινού για ζητήματα που αφορούν δράσεις πολιτικής προστασίας των Δήμων στη διαχείριση των συνεπειών (αντιμετώπιση - βραχεία αποκατάσταση), αποτελούν ευθύνη του Δημάρχου που έχει την αρμοδιότητα συντονισμού του έργου πολιτικής προστασίας σε επίπεδο Δήμου.

Η ενημέρωση του κοινού για λήψη μέτρων προστασίας της υγείας, στις περιπτώσεις που προκύπτουν ζητήματα δημόσιας υγείας λόγω δασικών πυρκαγιών (έκθεση σε προϊόντα καύσης, κλπ), καθώς και για τις επιπτώσεις των δασικών πυρκαγιών στην υγεία των πολιτών (αριθμός τραυματιών, θανόντων, κλπ) αποτελούν ευθύνη του ΕΚΑΒ σε συνεργασία με τη Διεύθυνση Επιχειρησιακής Ετοιμότητας Εκτάκτων Καταστάσεων Δημόσιας Υγείας (Δ4) του Υπουργείου Υγείας.

Η ταυτοποίηση τραυματιών πολιτών, συμπεριλαμβανομένων των αλλοδαπών πολιτών, λόγω δασικών πυρκαγιών, αποτελεί αρμοδιότητα της προανακριτικής αρχής (Π.Σ., ΕΛ.ΑΣ.) σε συνεργασία με το ΕΚΑΒ. Η ενημέρωση για την κατάσταση της υγείας των τραυματιών, καθώς ο αριθμός και οι ιατρικές μονάδες στις οποίες νοσηλεύονται, αποτελούν ευθύνη του ΕΚΑΒ.

Η ταυτοποίηση θανόντων πολιτών, συμπεριλαμβανομένων των αλλοδαπών πολιτών, λόγω δασικών πυρκαγιών, αποτελεί αρμοδιότητα της προανακριτικής αρχής (Π.Σ., ΕΛ.ΑΣ.) σε συνεργασία με τις Ιατροδικαστικές Υπηρεσίες.

Σε περιπτώσεις που από την εξέλιξη του καταστροφικού φαινομένου μεταξύ των τραυματιών ή των θανόντων υπάρχουν αλλοδαποί πολίτες, οι Πρεσβείες των αλλοδαπών πολιτών ενημερώνονται από το ΥΠ.ΕΞ.

ΜΕΡΟΣ 7

ΟΡΓΑΝΩΜΕΝΗ ΠΡΟΛΗΠΤΙΚΗ ΑΠΟΜΑΚΡΥΝΣΗ ΠΟΛΙΤΩΝ ΛΟΓΩ ΔΑΣΙΚΩΝ ΠΥΡΚΑΓΙΩΝ

ΜΕΡΟΣ 7. ΟΡΓΑΝΩΜΕΝΗ ΠΡΟΛΗΠΤΙΚΗ ΑΠΟΜΑΚΡΥΝΣΗ ΠΟΛΙΤΩΝ ΛΟΓΩ ΔΑΣΙΚΩΝ ΠΥΡΚΑΓΙΩΝ

Μεταξύ των δράσεων, που απαιτούνται για την προστασία της ζωής και της υγείας των πολιτών, είναι και η οργανωμένη προληπτική απομάκρυνσή τους από την περιοχή που τεκμηριωμένα εκτιμάται ότι απειλείται από εξελισσόμενη ή επικείμενη καταστροφή.

Στο πλαίσιο αυτό θεσμοθετήθηκε το άρθ. 18 του Ν.3613/2007 προκειμένου να προσδιορισθεί το αρμόδιο αποφασίζον όργανο για την εφαρμογή του μέτρου και να υπάρξει διαδικασία στη λήψη της απόφασης που συνδέεται με την οργανωμένη προληπτική απομάκρυνση των πολιτών από εξελισσόμενη ή επικείμενη καταστροφή.

Η δράση της οργανωμένης προληπτικής απομάκρυνσης πολιτών, ως μέτρο προστασίας της ζωής και της υγείας των πολιτών δύναται να εφαρμόζεται εγκαίρως σε περιοχές που αναμένεται να απειληθούν από την εξέλιξη ενός καταστροφικού φαινομένου και ο κίνδυνος παραμονής των πολιτών εντός των περιοχών που αναμένεται να απειληθούν, είναι μεγαλύτερος σε σχέση με τον κίνδυνο μετακίνησης, στον οποίο δύναται να εκτεθούν κατευθυνόμενοι προς ασφαλή χώρο.

Στο πλαίσιο εφαρμογής του άρθ. 18 του Ν.3613/2007, και ειδικότερα για λόγους προστασίας από εξελισσόμενη ή επικείμενη καταστροφή εξ αιτίας δασικών πυρκαγιών, η Δ/ση Σχεδιασμού και Αντιμετώπισης Εκτάκτων Αναγκών της Γενικής Γραμματείας Πολιτικής Προστασίας (Γ.Γ.Π.Π.), εξέδωσε το 2008 και το 2011 κατευθυντήριες οδηγίες για την οργανωμένη προληπτική απομάκρυνση πολιτών. Οι ανωτέρω οδηγίες είχαν ενσωματωθεί στο Παράρτημα ΣΤ' (Προσθήκη ΣΤ2') των προηγούμενων εκδόσεων του Γενικού Σχεδίου Αντιμετώπισης Εκτάκτων Αναγκών εξαιτίας Δασικών Πυρκαγιών.

Το 2014, μετά από σειρά ετών εφαρμογής του ανωτέρω θεσμικού πλαισίου, το άρθ. 18 του Ν.3613/2007 αναθεωρήθηκε με το άρθρο 108 του Ν.4249/2014.

Σε εφαρμογή του άρθ. 108 του Ν.4249/2014, η Δ/νση Σχεδιασμού και Αντιμετώπισης Εκτάκτων Αναγκών της Γενικής Γραμματείας Πολιτικής Προστασίας, εξέδωσε το 2015 επικαιροποιημένες κατευθυντήριες οδηγίες για την οργανωμένη απομάκρυνση πολιτών, οι οποίες ενσωματώθηκαν στο Μέρος XI της 4ης Έκδοσης του Γενικού Σχεδίου Αντιμετώπισης Εκτάκτων Αναγκών εξαιτίας Δασικών Πυρκαγιών με την κωδική ονομασία "ΙΟΛΑΟΣ".

Το έτος 2020, με τον Ν.4662/20 «Εθνικός Μηχανισμός Διαχείρισης Κρίσεων και Αντιμετώπισης Κινδύνων, αναδιάρθρωση της Γενικής Γραμματείας Πολιτικής Προστασίας, αναβάθμιση συστήματος εθελοντισμού πολιτικής προστασίας, αναδιοργάνωση του Πυροσβεστικού και άλλες διατάξεις» (σχετικό 3) το άρθρο 108 του Ν.4249/2014 καταργήθηκε σύμφωνα με το άρθρο 182 του Ν.4662/2020.

Στο πλαίσιο αυτό κρίθηκε αναγκαία η αναθεώρηση των κατευθυντήριων οδηγιών που εκδοθήκαν το 2015 και το 2023 εκδόθηκαν νεότερες κατευθυντήριες οδηγίες με βάση το νεότερο θεσμικό πλαίσιο, στο οποίο μεταξύ άλλων προβλέπεται η σύνταξη ειδικών σχεδίων για την οργανωμένη προληπτική απομάκρυνση των πολιτών από τους Δήμους και τις Περιφέρειες (Α1161/18-04-2023 έγγραφο ΓΓΠΠ «Κατευθυντήριες οδηγίες για την οργανωμένη προληπτική απομάκρυνση πολιτών για λόγους προστασίας από εξελισσόμενη ή επικείμενη καταστροφή εξ' αιτίας δασικών πυρκαγιών και οδηγίες για την σύνταξη ειδικών σχεδίων στα πλαίσια εφαρμογής του αρθ. 23 παρ. 4 Ν. 4662/2020» (ΑΔΑ: 6ΡΜΙ46ΝΠΙΘ-738)).

Σύμφωνα με το νεότερο θεσμικό πλαίσιο, με το άρθρ. 1, παρ.13, του Ν.4662/2020 ορίζεται ότι η «Οργανωμένη προληπτική απομάκρυνση πολιτών (Evacuation) περιλαμβάνει το σύνολο των ενεργειών για την προληπτική απομάκρυνση των πολιτών που βρίσκονται σε κίνδυνο εξαιτίας της παραμονής τους πλησίον περιοχής που απειλείται από ένα καταστροφικό φαινόμενο που είναι σε εξέλιξη».

Ειδικότερα σύμφωνα με το άρθρο 27 του Ν. 4662/2020

- Η οργανωμένη προληπτική απομάκρυνση πολιτών από μια περιοχή (ολική ή μερική) αποτελεί προληπτικό μέτρο πολιτικής προστασίας και οργανώνεται για την προστασία της ζωής και της υγείας των πολιτών, όταν τεκμηριωμένα μία περιοχή εκτιμάται ότι, απειλείται από εξελισσόμενη ή επικείμενη καταστροφή και ο κίνδυνος λόγω της παραμονής των πολιτών σε αυτή είναι σοβαρός.

- Η απόφαση για την οργανωμένη προληπτική απομάκρυνση πολιτών λαμβάνεται, σύμφωνα με το άρθρο 29 του Ν. 4662/2020 και σύμφωνα με το κείμενο θεσμικό πλαίσιο, τις κατευθυντήριες οδηγίες, εγκυκλίους και κανονιστικές πράξεις της διοίκησης αναφορικά με αυτή και το οποίο παραμένει σε ισχύ και μετά τη δημοσίευση του παρόντος νόμου.

Τυχόν ειδικότερα ζητήματα, που δεν συμπεριλαμβάνονται στα ανωτέρω, ρυθμίζονται με κοινή απόφαση του Υπουργού Κλιματικής Κρίσης και Πολιτικής Προστασίας και των εκάστοτε συναρμόδιων Υπουργών, μετά από εισήγηση του Γενικού Γραμματέα Πολιτικής Προστασίας

Συγκεκριμένα, με το άρθρο 29 παρ. 4στ' του Ν. 4662/2020 αναφέρεται πλέον ρητά ότι:

- Η λήψη της απόφασης για την οργανωμένη απομάκρυνση των πολιτών αποτελεί ευθύνη των κατά τόπους Δημάρχων, οι οποίοι έχουν τον συντονισμό του έργου πολιτικής προστασίας για την αντιμετώπιση της καταστροφής σε τοπικό επίπεδο.

- Όταν η εξελισσόμενη ή επικείμενη καταστροφή μπορεί να επηρεάσει πάνω από έναν (1) Δήμο, η απόφαση λαμβάνεται από τον αρμόδιο Περιφερειάρχη, ο οποίος μπορεί να εξουσιοδοτήσει σχετικώς τον οικείο χωρικό Αντιπεριφερειάρχη.

Όταν η εξελισσόμενη ή επικείμενη καταστροφή μπορεί να επηρεάσει πάνω από μία Περιφέρεια, η ανωτέρω απόφαση λαμβάνεται από τον Γενικό Γραμματέα Πολιτικής Προστασίας, ή, σε περίπτωση απουσίας ή κωλύματός του, από τον νόμιμο Αναπληρωτή του στο Συντονιστικό Όργανο Πολιτικής Προστασίας, τον Διοικητή του Συντονιστικού Οργάνου Πολιτικής Προστασίας, και εκτελείται από τους αρμόδιους Περιφερειάρχες και Δημάρχους

- Η λήψη των ως άνω αποφάσεων οργανωμένης απομάκρυνσης πολιτών, βασίζεται στις εισηγήσεις των φορέων που, κατά περίπτωση, έχουν την ευθύνη περιορισμού των επιπτώσεων από την εξέλιξη της καταστροφής.

Στην προκειμένη περίπτωση έχοντας ως δεδομένο ότι ο κίνδυνος για τους πολίτες προκαλείται από την εκδήλωση και εξέλιξη δασικής πυρκαγιάς, αρμόδιο όργανο για:

- να εισηγηθεί το μέτρο της οργανωμένης απομάκρυνσης πολιτών, είναι ο εκάστοτε Επικεφαλής Αξιωματικός του Πυροσβεστικού Σώματος, ο οποίος ενεργεί σε τοπικό επίπεδο ως συντονιστής του πυροσβεστικού έργου και

- να αποφασίσει τη λήψη του μέτρου είναι ο κατά τόπο αρμόδιος Δήμαρχος ή Περιφερειάρχης, ή χωρικός Αντιπεριφερειάρχης, κ.λπ., σύμφωνα με τα όσα προβλέπονται στο άρθρο 29 παρ. 4στ' του Ν.4662/2020 όπως ισχύει.

Επισημαίνεται ότι η δράση της οργανωμένης προληπτικής απομάκρυνσης που δρομολογείται ως μέτρο για την προστασία των πολιτών, έχει χαρακτήρα **μη υποχρεωτικό**, βασιζόμενη στην έγκαιρη ενημέρωσή τους για τον κίνδυνο και τις πιθανές συνέπειες που έχει η παραμονή τους στο χώρο για τον οποίο έχει ληφθεί η απόφαση της απομάκρυνσης τους για προληπτικούς λόγους.

Τέλος σύμφωνα με το αρθ. 23 παρ. 4, του Ν 4662/2020) προβλέπεται :

Στα Περιφερειακά και Τοπικά Σχέδια των Περιφερειών και των Δήμων, συμπεριλαμβάνονται Ειδικά Σχέδια για την προληπτική οργανωμένη απομάκρυνση των πολιτών, τα οποία καταρτίζονται με τη συνδρομή των κατά τόπους αρμόδιων αστυνομικών, πυροσβεστικών, υγειονομικών και λιμενικών αρχών. Ειδικότερα, τα ανωτέρω σχέδια περιλαμβάνουν, ιδίως:

- Διαδικασίες για τη λήψη απόφασης οργανωμένης απομάκρυνσης πολιτών για λόγους προστασίας της ζωής ή της υγείας τους, από εν εξελίξει ή από επαπειλούμενο κίνδυνο ή απειλή.

- Εναλλακτικές οδεύσεις απομάκρυνσης και μέτρα εξασφάλισής της, όπως ενδεικτικά η προσωρινή μονοδρόμηση οδών διπλής κατεύθυνσης.

- Τρόπους και δυνατότητες μεταφοράς πολιτών, συμπεριλαμβανομένης της χρήσης μέσων μαζικής μεταφοράς.

- Διαδικασίες για την ενημέρωση του κοινού πριν και κατά τη διάρκεια της οργανωμένης απομάκρυνσης, συμπεριλαμβανομένων και των ατόμων με κινητικές δυσκολίες ή ειδικές ανάγκες.

- Δράσεις για την εύρεση θέσεων κατάλληλων χώρων υποδοχής, προσωρινής καταφυγής, στέγασης και παροχής διοικητικής μέριμνας.

Πλέον των ανωτέρω και αναφορικά με το ειδικό σχέδιο προληπτικής οργανωμένης απομάκρυνσης των πολιτών που προβλέπεται να καταρτισθεί από τους Δήμους και τις Περιφέρειες, διευκρινίζεται ότι εφόσον θεσμικά προβλέπεται να συμπεριλαμβάνεται στα Περιφερειακά και Τοπικά σχέδια των Περιφερειών και των Δήμων, είναι προφανές ότι το ειδικό σχέδιο θα αποτελεί παράρτημα των Σχεδίων των Περιφερειών και των Δήμων που έχουν ήδη συνταχθεί για την Αντιμετώπιση Εκτάκτων Αναγκών εξαιτίας Δασικών Πυρκαγιών με την κωδική ονομασία "ΙΟΛΑΟΣ".

Σχετικά με το περιεχόμενο των ειδικών σχεδίων που σύμφωνα με αρθ. 23 παρ. 4 του Ν.4662/2020 καταρτίζονται και συντάσσονται με τη συνδρομή των κατά τόπους αρμόδιων Αστυνομικών, Πυροσβεστικών, Υγειονομικών και Λιμενικών αρχών, παρέχονται οδηγίες στο Α1161/18-04-2023 έγγραφο ΓΓΠΠ καθώς και στο Μέρος XV του ΓΕΝΙΚΟΥ ΣΧΕΔΙΟΥ "ΙΟΛΑΟΣ 2".

Σημειώνεται ότι η κατάρτιση ενός τέτοιου σχεδίου θα συμβάλει στον εκ των προτέρων σχεδιασμό για την έγκαιρη εφαρμογή του μέτρου, χωρίς να χάνεται πολύτιμος χρόνος για τη συλλογή πληροφοριών που κρίνονται απαραίτητες στη λήψη των αποφάσεων, λαμβάνοντας υπόψη και σχετικούς περιορισμούς με κυριότερο τον περιορισμό ότι είναι δύσκολη η εκ των προτέρων η γνώση και επακριβής περιγραφή σε ένα σχέδιο των συνθήκων κάτω από τις οποίες μπορεί να εκδηλωθεί και εξελιχθεί μια δασική πυρκαγιά στο μέλλον η οποία ενδέχεται να απειλήσει τη ζωή, την υγεία και τη παρουσία των πολιτών.

Σε αντίθετη περίπτωση, η απουσία εκ των προτέρων σχεδιασμού και η έλλειψη πληροφοριών που κρίνονται απαραίτητες στη λήψη των αποφάσεων, ενδέχεται να οδηγήσει σε αντίθετο από το αναμενόμενο αποτέλεσμα κατά την εφαρμογή του μέτρου.

7.1. Εισήγηση για την οργανωμένη προληπτική απομάκρυνση πολιτών λόγω δασικών πυρκαγιών.

Όπως έχει ήδη αναφερθεί, με βάση το ισχύον θεσμικό πλαίσιο, αρμόδιο όργανο για την εισήγηση του μέτρου της οργανωμένης προληπτικής απομάκρυνσης των πολιτών από εξελισσόμενη ή επικείμενη καταστροφή εξ αιτίας δασικής πυρκαγιάς είναι ο εκάστοτε Επικεφαλής Αξιωματικός του Πυροσβεστικού Σώματος, ο οποίος ενεργεί σε τοπικό επίπεδο ως συντονιστής του πυροσβεστικού έργου.

Στο πλαίσιο αυτό και υπό την προϋπόθεση ότι μια δασική πυρκαγιά που έχει εκδηλωθεί έχει εκφύγει της αρχικής προσβολής και της δυνατότητας αμέσου περιορισμού και ελέγχου και σύμφωνα με την αναμενόμενη εξέλιξή της, κινείται προς κατοικημένες περιοχές (οικισμοί, πολεοδομικά τμήματα πόλεων), η εισήγηση από τον Επικεφαλής Αξιωματικό του Πυροσβεστικού Σώματος ο οποίος ενεργεί σε τοπικό επίπεδο ως συντονιστής του πυροσβεστικού έργου για την οργανωμένη προληπτική απομάκρυνση πολιτών, θα πρέπει να εξετάζεται εγκαίρως ως προληπτικό μέτρο για την προστασία της ζωής και της υγείας τους και να προτείνονται στο αρμόδιο όργανο (Δήμαρχος, κλπ.) τα όρια της περιοχής ή των περιοχών που θα χρειαστεί να υλοποιηθεί. Δηλαδή το μέτρο αυτό, δύναται να εφαρμοστεί στις περιοχές που ενδέχεται να απειληθούν από την εξέλιξη μιας δασικής πυρκαγιάς (επερχόμενη πυρκαγιά) και ο κίνδυνος παραμονής των πολιτών στις περιοχές αυτές (περιοχές που κατοικούνται) εκτιμάται ότι είναι μεγάλος.

Σε κάθε περίπτωση η εισήγηση για την οργανωμένη προληπτική απομάκρυνση πολιτών, δεδομένων και των κινδύνων που διατρέχουν οι πολίτες κατά την υλοποίησή της, θα πρέπει να βασίζεται σε συγκεκριμένα κριτήρια που αφορούν την αναμενόμενη εξέλιξη της δασικής πυρκαγιάς και τις δυνατότητες περιορισμού και ελέγχου της.

Η εισήγηση από τον εκάστοτε Επικεφαλής Αξιωματικό του Πυροσβεστικού Σώματος, ο οποίος ενεργεί σε τοπικό επίπεδο ως συντονιστής του πυροσβεστικού έργου προς το κατά τόπο αρμόδιο όργανο (Δήμαρχο, κλπ) για τη λήψη της απόφασης που αφορά την εφαρμογή του μέτρου της οργανωμένης προληπτικής απομάκρυνσης πολιτών, θα πρέπει να συμπεριλαμβάνει και μια εκτίμηση της πορείας και της κατεύθυνσης που αναμένεται να ακολουθήσει η δασική πυρκαγιά κινουμένη προς

την κατοικημένη περιοχή, καθώς και μια εκτίμηση του χρόνου προσέγγισης της πυρκαγιάς στην κατοικημένη περιοχή (δηλαδή μια εκτίμηση ότι η πυρκαγιά π.χ. θα προσεγγίσει τον οικισμό σε δυο ώρες από την βόρεια πλευρά του).

Η εκτίμηση αυτή αποτελεί κριτήριο προκειμένου να γνωρίζει το κατά τόπο αρμόδιο όργανο (Δήμαρχος, κλπ) εγκαίρως τα όρια της περιοχής ή των περιοχών που ενδεχομένως θα χρειαστεί να υλοποιηθεί η δράση της οργανωμένης προληπτικής απομάκρυνσης πολιτών καθώς και τα χρονικά περιθώρια που έχει στη διάθεση του προκειμένου να λάβει αποφάσεις και να δρομολογήσει τις ενδεικνυόμενες δράσεις πολιτικής προστασίας έχοντας υπόψη το Ειδικό Σχέδιο το οποίο θα έχει καταρτισθεί προκειμένου να συμβάλει στον σχεδιασμό για την έγκαιρη εφαρμογή του μέτρου Υπενθυμίζεται ότι η εισήγηση βασίζεται στα δεδομένα που έχει στη διάθεσή του ο επικεφαλής του Π.Σ. τη συγκεκριμένη χρονική στιγμή και ότι η συμπεριφορά μίας δασικής πυρκαγιάς είναι ένα πολύ δυναμικό και ευμετάβλητο φαινόμενο εξαρτώμενο κυρίως από το συνδυασμό συνεχώς μεταβαλλόμενων παραγόντων του φυσικού περιβάλλοντος μέσα στο οποίο εξελίσσεται, τους οποίους, κατά την εξέλιξή της, δύναται να τροποποιεί.

Η εισήγηση από τον εκάστοτε Επικεφαλής Αξιωματικό του Πυροσβεστικού Σώματος, προς το κατά τόπο αρμόδιο όργανο (Δήμαρχο, κλπ) μπορεί να γίνει δια ζώσης ή/και τηλεφωνικά. Σε κάθε περίπτωση, πρέπει να έχει επίσημα καθοριστεί, ένα τηλέφωνο έκτακτης ανάγκης που θα λειτουργεί και απαντά όλες τις ημέρες της εβδομάδας (7/7) σε 24ώρη βάση κατά τη διάρκεια της αντιπυρικής περιόδου μέσω του οποίου ο εκάστοτε Επικεφαλής Αξιωματικός του Πυροσβεστικού Σώματος, θα μπορεί να εισηγείται την οργανωμένη προληπτική απομάκρυνση μέσω του Περιφερειακού Κέντρου Επιχειρήσεων του Πυροσβεστικού Σώματος (ΠΕΚΕ), όπως επίσης και μια δ/νση ηλεκτρονικού ταχυδρομείου του Δήμου και Περιφέρειας στην οποία εφόσον συντρέχουν λόγοι θα αποστέλλονται σχετικά αιτήματα κλπ, μέσω του ΠΕΚΕ.

7.2 Λήψη απόφασης για την οργανωμένη προληπτική απομάκρυνση πολιτών όταν η εξελισσόμενη ή επικείμενη καταστροφή λόγω δασικών πυρκαγιών επηρεάζει έναν (1) Δήμο

Σύμφωνα με το άρθρο 29 παρ. 4στ' του Ν.4662/2020, όταν μια εξελισσόμενη ή επικείμενη δασική πυρκαγιά μπορεί να επηρεάσει κατοικημένες περιοχές όπως οικισμούς, πολεοδομικά τμήματα πόλεων κλπ., εντός ενός (1) Δήμου, η λήψη της απόφασης για την οργανωμένη προληπτική απομάκρυνση των πολιτών κατόπιν σχετικής εισήγησης από τον εκάστοτε Επικεφαλής Αξιωματικό του Πυροσβεστικού Σώματος ο οποίος ενεργεί σε τοπικό επίπεδο ως συντονιστής του πυροσβεστικού έργου, αποτελεί ευθύνη του κατά τόπον αρμόδιου Δημάρχου, ο οποίος έχει τον συντονισμό του έργου πολιτικής προστασίας για την αντιμετώπιση εκτάκτων αναγκών σε τοπικό επίπεδο.

Ζητήματα που συνδέονται με τη λήψη ή μη της απόφασης προληπτικής απομάκρυνσης ατόμων που ευρίσκονται εντός υποδομών ή εγκαταστάσεων που τελούν υπό την εποπτεία φορέων, ή διέπονται από ειδικότερες νομοθεσίες και της δρομολόγησης δράσεων για την υλοποίησή της, αποτελούν αρμοδιότητα των υπευθύνων λειτουργίας τους.


Στην ανωτέρω κατηγορία υποδομών και εγκαταστάσεων υπάγονται Νοσοκομεία, Νοσηλευτικά Ιδρύματα, Παιδικές Κατασκηνώσεις, Camping, Ιερές Μονές, Αρχαιολογικοί χώροι, Ξενοδοχειακές μονάδες, Εγκαταστάσεις Ενόπλων Δυνάμεων και Σωμάτων Ασφάλειας, Δομές φιλοξενίας προσφυγών Καταστήματα κράτησης/Φυλακές, κλπ. Νοείται ότι οι εγκαταστάσεις αυτές για να απειλούνται από την εξέλιξη μιας δασικής πυρκαγιάς και να συντρέχουν λόγοι προληπτικής απομάκρυνσης των ατόμων που ευρίσκονται εντός τους, θα πρέπει να συνορεύουν με δάση ή δασικές εκτάσεις και να έχουν μεγάλη εγγύτητα με καύσιμα δασικής προέλευσης.

Στην παράγραφο 7.9 του παρόντος αναφέρονται ζητήματα που αφορούν την προληπτική απομάκρυνση ατόμων που ευρίσκονται εντός υποδομών και εγκαταστάσεων που τελούν υπό την εποπτεία φορέων, ή διέπονται από ειδικότερες νομοθεσίες.

7.3 Κατευθυντήριες οδηγίες για τη λήψη της απόφασης για την μερική οργανωμένη προληπτική απομάκρυνση πολιτών λόγω δασικών πυρκαγιών από τον κατά τόπο αρμόδιο Δήμαρχο

Μια πρώτη προσέγγιση του κινδύνου εξαιτίας δασικών πυρκαγιών που πιθανά διατρέχουν, ή δεν διατρέχουν τα κτίρια που συγκροτούν έναν οικισμό¹², ή ένα πολεοδομικό τμήμα πόλης και οι πολίτες που διαβιούν /βρίσκονται σ' αυτά, αποτελεί η εγγύτητα τους με καύσιμα δασικής προέλευσης, η οποία μπορεί να καταγραφεί στο Ειδικό Σχέδιο και να αποτελέσει κριτήριο που θα πρέπει να λάβει υπόψη του το αρμόδιο όργανο (Δήμαρχος, κλπ.) προκειμένου να αποφασίσει την εφαρμογή του μέτρου της μερικής ή ολικής προληπτικής απομάκρυνσης των πολιτών, σύμφωνα με το νεότερο θεσμικό πλαίσιο.

Πιο συγκεκριμένα σε κατοικημένες περιοχές όπως οικισμοί πολεοδομικά τμήματα πόλεων, κλπ., που συνορεύουν περιμετρικά με δάσος ή δασική έκταση και δεν υπάρχει εντός του δομημένου περιβάλλοντος συνέχεια σε καύσιμα δασικής προέλευσης, το μέτρο της οργανωμένης προληπτικής απομάκρυνσης πολιτών που διαβιούν ή βρίσκονται σ' αυτές, από δασική πυρκαγιά που εξελίσσεται προς την κατοικημένη περιοχή, ενδέχεται να αφορά κατά κύριο λόγο τους πολίτες που διαβιούν ή βρίσκονται σε κτίσματα περιμετρικά του οικισμού ή τους πολίτες που διαβιούν ή βρίσκονται σε οικοδομικά τετράγωνα που έχουν μεγάλη εγγύτητα με δάσος ή δασική έκταση. **(Εικόνα 1).**



Εικόνα 1. Η δομημένη περιοχή που συνορεύει περιμετρικά με δάσος ή δασική έκταση και δεν υπάρχει συνέχεια σε καύσιμα δασικής προέλευσης μεταξύ των κτιρίων που την συγκροτούν.

¹² Ως οικισμός νοείται κάθε διακεκριμένο οικιστικό σύνολο το οποίο αναφέρεται στην τελευταία απογραφή ως οικισμός με πληθυσμό μέχρι και 2.000 κατοίκους ανεξάρτητα εάν ο Δήμος ή η Κοινότητα στον οποίο υπάγονται έχουν πληθυσμό μεγαλύτερο από 2.000 κατοίκους. Σύμφωνα με το αρθ. 3 του Ν. 4772/2021 περί απογράφης κτιρίων και πληθυσμού κατοικιών (ΚΠΚ) αυτοτελής οικισμός είναι ένα σύνολο κτιρίων που γειτονεύουν και απέχουν μεταξύ τους μέχρι διακόσια (200) μέτρα, εάν δεν υπάρχει εγκεκριμένο σχέδιο πόλεως, και μέχρι χίλια (1.000) μέτρα, εάν υπάρχει, και περιλαμβάνουν τουλάχιστον δέκα (10) κατοικίες νοικοκυριών ή μία (1) συλλογική κατοικία ή κατοικίες νοικοκυριών και συλλογικές κατοικίες, στις οποίες μπορούν να κατοικήσουν κανονικά τουλάχιστον πενήντα (50) άτομα, ανεξάρτητα εάν αυτά κατοικούν όλο το έτος ή ορισμένη εποχή. Μικροί οικισμοί θεωρούνται όσοι κατά την τελευταία απογραφή είχαν σαν πληθυσμό μέχρι και 200 κατοίκους, ή μέχρι 100 οικοδομές. Μεσαίοι οικισμοί θεωρούνται όσοι είχαν κατά την τελευταία απογραφή πληθυσμό 201-1000 κατοίκους ή μέχρι 500 οικοδομές. Μεγάλοι οικισμοί θεωρούνται όσοι κατά την τελευταία απογραφή είχαν πληθυσμό από 1001 - 2.000 κατοίκους (Π.Δ 24.4/3.5.1985 (ΦΕΚ 181Δ') όπως έχει τροποποιηθεί και ισχύει).

Στην περίπτωση αυτή, είναι δυνατή η λήψη της απόφασης από το αρμόδιο όργανο (Δήμαρχος, κλπ.), για την **εφαρμογή του μέτρου της μερικής οργανωμένης προληπτικής απομάκρυνση πολιτών** (άρθρο 27, παρ. 1 του Ν 4662/2020).

Τα προληπτικά μέτρα προστασίας των πολιτών, που θα δρομολογηθούν στις περιπτώσεις αυτές, αφορούν κυρίως την έγκαιρη ενημέρωση και απομάκρυνση τους από τα περιμετρικά κτίρια που έχουν μεγάλη εγγύτητα με δάσος ή δασική έκταση και την προσωρινή συγκέντρωση τους σε κτίρια (χώροι καταφυγής) εντός του δομημένου περιβάλλοντος των οικισμών ή των πολεοδομικών τμημάτων πόλεων μέχρι να παρέλθει ο κίνδυνος.

Τα κτίρια που θα επιλεγούν και θα καταγραφούν στο ειδικό σχέδιο του Δήμου ως χώροι καταφυγής των πολιτών¹³ σε περίπτωση δασικής πυρκαγιάς που εξελίσσεται πλησίον ή στα όρια μιας κατοικημένης περιοχής που συνορεύει περιμετρικά με δάσος ή δασική έκταση και δεν υπάρχει εντός του δομημένου περιβάλλοντος συνέχεια με καύσιμα δασικής προέλευσης, θα πρέπει σε κάθε περίπτωση να παρέχουν προστασία από θερμά αέρια, καπνό και παράγωγα καύσης που εκλύονται και διαχέονται στην ατμόσφαιρα από επερχόμενη δασική πυρκαγιά. Η πρόσβαση των πολιτών σε αυτά όπως επίσης και των οχημάτων φορέων έκτακτης ανάγκης (ΕΛΑΣ, ΠΣ,ΕΚΑΒ) θα πρέπει να είναι ευχερής.

Με βάση τα ανωτέρω και εφόσον ο Επικεφαλής Αξιωματικού του Πυροσβεστικού Σώματος εισηγηθεί την προληπτική απομάκρυνση πολιτών κατοικημένης περιοχής που συνορεύει περιμετρικά με δάσος ή δασική έκταση, ο αρμόδιος Δήμαρχος, έχοντας υπόψη:

- τη σχετική εισήγηση στην οποία θα συμπεριλαμβάνεται και μια εκτίμηση της πορείας και της κατεύθυνσης που αναμένεται να ακολουθήσει η δασική πυρκαγιά κινούμενη προς την κατοικημένη περιοχή, όπως επίσης και το χρονικό διάστημα που δυνητικά θα έχει στη διάθεση του για να οργανώσει την προληπτική απομάκρυνση πολιτών

- ότι η κατοικημένη περιοχή που απειλείται δεν ευρίσκεται εντός δάσους ή δασικής έκτασης αλλά συνορεύει και δεν υπάρχει εντός του δομημένου περιβάλλοντος συνέχεια σε καύσιμα δασικής προέλευσης

καθορίζει άμεσα, σημείο συγκέντρωσης (σε ασφαλή χώρο), στον οποίο οφείλουν να προσέλθουν, μετά από σχετική ενημέρωση, οι επικεφαλής των φορέων που κύρια εμπλέκονται (ΕΛΑΣ, ΠΣ,

¹³ Τα κτίρια που θα επιλεγούν ως χώροι καταφυγής θα πρέπει να πληρούν όλους τους κανόνες υγιεινής και ασφάλειας των χώρων που προορίζονται για συνάθροιση πολιτών. Εκκλησίες, Σχολικές μονάδες, Κλειστές δημοτικές αθλητικές εγκαταστάσεις, Δημοτικά κτίρια που διαθέτουν αίθουσες για συνάθροιση πολιτών κλπ, θα μπορούσαν να επιλεγούν ως χώροι καταφυγής ωστόσο η επιλογή των χώρων καταφυγής πολιτών εντός του δομημένου περιβάλλοντος θα πρέπει να εξετάζεται κατά περίπτωση στα ειδικά σχέδια των Δήμων λαμβάνοντας υπόψη τις δυνατότητες που υπάρχουν σε κάθε περιοχή για το προσδιορισμό τους .

Στις περιπτώσεις που προκύψει ανάγκη να χρησιμοποιηθούν τα κτίρια που έχουν επιλεγεί ως χώροι καταφυγής πολιτών από επερχόμενη δασική πυρκαγιά, επιβάλλεται η διακοπή λειτουργίας του συστήματος εξαερισμού και κλιματιστικών τους μέχρι να παρέλθει ο κίνδυνος, όπως επίσης και το κλείσιμο των παραθύρων και θυρών τους, λαμβάνοντας υπόψη ότι ιδιαίτερα ευάλωτοι στις επιπτώσεις του καπνού από μια δασική πυρκαγιά είναι τα άτομα με αναπνευστικά προβλήματα ή άσθμα, οι πάσχοντες από υπερευαισθησία της αναπνευστικής οδού, άτομα με καρδιοαγγειακές ασθένειες, οι ηλικιωμένοι, τα παιδιά, τα βρέφη και οι έγκυες γυναίκες

ΕΚΑΒ, υπεύθυνος Πολιτικής Προστασίας του Δήμου), ή εάν αυτό δεν είναι άμεσα εφικτό, οι αναπληρωτές τους, οι οποίοι θα πρέπει να είναι σε συνεχή επικοινωνία με τους επικεφαλής τους.

Η ενέργεια αυτή, η οποία συνιστά **Στοιχείο Διοίκησης** για την λήψη της απόφασης και την υλοποίηση της δράσης της μερικής οργανωμένης προληπτικής απομάκρυνσης πολιτών, κρίνεται απαραίτητη προκειμένου να εξασφαλιστεί, η μεταξύ τους επικοινωνία, η συλλογή και ανταλλαγή πληροφοριών σχετικών με την τρέχουσα κατάσταση, και ο συντονισμός τους.

Επισημαίνεται ότι σε κάθε περίπτωση, η φυσική παρουσία του αρμοδίου Δημάρχου στον τόπο που εξελίσσεται το καταστροφικό φαινόμενο κρίνεται απαραίτητη πριν λάβει την οποιαδήποτε απόφαση, προκειμένου να έχει ίδια αντίληψη της περιοχής που απειλείται, σύμφωνα με την εισήγηση του Επικεφαλής Αξιωματικού του Πυροσβεστικού Σώματος, και αφού συγκροτήσει άμεσα το Στοιχείο Διοίκησης ή συγκαλέσει, χωρίς αυτό να είναι προϋπόθεση, το **Συντονιστικό Τοπικό Όργανο (ΣΤΟ)** πολιτικής προστασίας του Δήμου, εφόσον η εξέλιξη της πυρκαγιάς του παρέχει τα χρονικά περιθώρια, να λάβει τις ενδεικνυόμενες αποφάσεις. Η σύγκληση του ΣΤΟ δεν αποτελεί προϋπόθεση για τη λήψη της απόφασης ή την υλοποίηση της δράσης της οργανωμένης προληπτικής απομάκρυνσης πολιτών.

Σε περίπτωση κωλύματος ή αδυναμίας του να βρεθεί άμεσα στον τόπο που εξελίσσεται το καταστροφικό φαινόμενο, θα πρέπει εκ των προτέρων για τις περιπτώσεις αυτές, να έχει με εξουσιοδοτική πράξη ορίσει αναπληρωτή του έτσι ώστε να εξασφαλισθεί άμεσα η φυσική παρουσία του αρμοδίου οργάνου στον τόπο που εξελίσσεται το καταστροφικό φαινόμενο, προκειμένου να λάβει τις ενδεικνυόμενες αποφάσεις.

Στο πλαίσιο αυτό ο αρμόδιος Δήμαρχος υποστηριζόμενος από το Στοιχείο Διοίκησης, αφού συγκεντρώσει όλες τις απαραίτητες πληροφορίες σχετικές:

- με την κατοικημένη περιοχή που απειλείται σύμφωνα με την εισήγηση του Επικεφαλής Αξιωματικού του Πυροσβεστικού Σώματος,
- το προσδιορισμό επακριβώς των όριων της περιοχής που θα πρέπει να δρομολογηθεί το μέτρο της μερικής οργανωμένης προληπτικής απομάκρυνσης πολιτών,
- τον προσδιορισμό των ασφαλών οδών διαφυγής όπως επίσης και των χώρων καταφυγής των πολιτών, όπως αυτά έχουν προσδιορισθεί στο ειδικό σχέδιο του Δήμου, θα προχωρήσει, εφόσον συντρέχουν λόγοι στη λήψη της απόφασης, για την εφαρμογή του μέτρου.

Στη περίπτωση που ο Δήμαρχος λάβει τη σχετική απόφαση για να δρομολογήσει το μέτρο της μερικής οργανωμένης προληπτικής απομάκρυνσης πολιτών, με την συνδρομή των αστυνομικών δυνάμεων της ΕΛΑΣ θα πρέπει να ενημερώσει άμεσα τους πολίτες που διαβιούν ή βρίσκονται σε κτίσματα περιμετρικά του οικισμού ή τους πολίτες που διαβιούν ή βρίσκονται σε οικοδομικά τετράγωνα που έχουν μεγάλη εγγύτητα με δάσος ή δασική έκταση, πόρτα πόρτα με διερχόμενα οχήματα της ΕΛΑΣ ή και του Δήμου, προκειμένου να απομακρυνθούν προληπτικά μέχρι να παρέλθει ο κίνδυνος, από ασφαλείς διαδρομές προς ασφαλείς χώρους προσωρινής καταφυγής οι οποίοι θα υποδεικνύονται κατά την ενημέρωσή τους.

Σε κάθε περίπτωση με εισήγηση του Επικεφαλής Αξιωματικού του Πυροσβεστικού Σώματος θα πρέπει όταν σε μια περιοχή που διοικητικά υπάγεται σε ένα Δήμο εξελίσσεται μια δασική πυρκαγιά που έχει εκφύγει της αρχικής προσβολής και της δυνατότητας αμέσου περιορισμού και ελέγχου της

και στην περιοχή αυτή υπάρχουν οικισμοί, ή πολεοδομικά τμήματα πόλεων ή υποδομές και εγκαταστάσεις, όπως αυτές προσδιορίζονται στη παράγραφο 7.3 του παρόντος, με εγγύτητα σε δάση και δασικές εκτάσεις, να εκδοθεί μήνυμα μαζικής γεωστοχευμένης ειδοποίησης πολιτών (μήνυμα έκτακτης ανάγκης 112) με απόφαση του Γενικού Γραμματέα Πολιτικής Προστασίας ως αρμόδιο όργανο για την εντολή μαζικής και γεωστοχευμένης προειδοποίησης πολιτών που βρίσκονται σε περιοχές που απειλούνται από ή όπου εξελίσσονται καταστροφές¹⁴, μέσω του Εθνικού Συντονιστικού Κέντρου Επιχειρήσεων και Διαχείρισης Κρίσεων (Ε.Σ.Κ.Ε.ΔΙ.Κ.) προκειμένου να ενημερωθούν εγκαίρως όλοι οι πολίτες που διαβιούν ή βρίσκονται στη περιοχή όπως επίσης και οι υπεύθυνοι υποδομών και εγκαταστάσεων ότι στην περιοχή τους έχει εκδηλωθεί δασική πυρκαγιά που είναι σε εξέλιξη.

Σε δεύτερο χρόνο και εφόσον ο Επικεφαλής Αξιωματικός του Πυροσβεστικού Σώματος έχει εισηγηθεί την προληπτική απομάκρυνση πολιτών κατοικημένης περιοχής που συνορεύει περιμετρικά με δάσος ή δασική έκταση και εφόσον ο αρμόδιος Δήμαρχος λάβει την απόφαση εφαρμογής του μέτρου της μερικής οργανωμένης προληπτικής απομάκρυνσης πολιτών και εφόσον έχουν διευκρινισθεί στο Στοιχείο Διοίκησης η περιοχή για την οποία έχει ληφθεί η απόφαση, οι ασφαλείς οδοί διαφυγής των πολιτών και οι χώροι καταφυγής των πολιτών, ο αρμόδιος Δήμαρχος ενημερώνει άμεσα τον Γενικό Γραμματέα Πολιτικής Προστασίας και συνεργάζεται μαζί του προκειμένου να προσδιορισθεί η περιοχή και το περιεχόμενο του δευτέρου κατά σειρά μηνύματος για την άμεση αποστολή μαζικής γεωστοχευμένης ειδοποίησης πολιτών (μήνυμα έκτακτης ανάγκης 112) μέσω του Εθνικού Συντονιστικού Κέντρου Επιχειρήσεων και Διαχείρισης Κρίσεων (Ε.Σ.Κ.Ε.ΔΙ.Κ.) αναφορικά με την συγκεκριμένη δράση της προληπτικής απομάκρυνσης πολιτών.

Παράλληλα και ταυτόχρονα με την αποστολή όλων των ανωτέρω μηνυμάτων έκτακτης ανάγκης 112, ο Δήμος θα πρέπει με κάθε πρόσφορο μέσο να ενημερώσει τους πολίτες (ενημέρωση πόρτα-πόρτα με διερχόμενο όχημα, μέσα Μαζικής Ενημέρωσης, κλπ.) για την απόφαση του Δημάρχου περί εφαρμογής του μέτρου της μερικής οργανωμένης προληπτικής απομάκρυνσης πολιτών.

Η ενημέρωση αυτή θα πρέπει να περιέχει τις εξής βασικές πληροφορίες :

- Να προσδιορίζει τα όρια της περιοχής μέσα από την οποία οι πολίτες θα πρέπει να απομακρυνθούν.
- Να προσδιορίζει εάν συντρέχει λόγος απομάκρυνσης όλων των πολιτών από την συγκεκριμένη περιοχή για την οποία έχει ληφθεί η απόφαση του Δημάρχου, ή συγκεκριμένων ομάδων τις οποίες θα προσδιορίζει κατά προτεραιότητα (άτομα με αναπνευστικά προβλήματα, άτομα παιδικής ηλικίας, ηλικιωμένοι, κλπ.).
- Να κατονομάζει τα ασφαλή οδικά δρομολόγια καθώς και τυχόν μονοδρομήσεις που μπορούν να ακολουθήσουν σε περίπτωση απομάκρυνσης με δικά τους μέσα (οδεύσεις ασφαλούς διαφυγής).
- Να προσδιορίζει τους χώρους προσωρινής καταφυγής
- Να αναφέρει οδηγίες για προστασία της περιουσίας των πολιτών που απομακρύνονται π.χ. κλείσιμο πόρτες, παράθυρα και όλων των πιθανών εισόδων σε ένα κτίριο για λόγους προστασίας από παράγωγα καύσης όπως καύτρες, κλπ.

¹⁴ Υπ. αριθμ. 29190 οικ. Φ.109.1(ΦΕΚ 3005 τ.Β/ 20-07-2020) Απόφαση του Γενικού Γραμματέα Πολιτικής Προστασίας «Κανονισμός Οργάνωσης και Λειτουργίας του Εθνικού Συντονιστικού Κέντρου Επιχειρήσεων και Διαχείρισης Κρίσεων (Ε.Σ.Κ.Ε.ΔΙ.Κ.), ρύθμιση θεμάτων διάρθρωσης, στελέχωσης και λοιπές διατάξεις».

Επίσης, στη ανακοίνωση του Δήμου θα συμπεριλαμβάνεται και ότι άλλο κρίνεται κατά περίπτωση αναγκαίο όπως π.χ. να φροντίσουν οι πολίτες κατά την απομάκρυνση τους να απομακρύνουν μαζί και τα κατοικίδια τους στα πλαίσια εφαρμογής του αρθ. 47 παρ. 5 του Ν. 4830/2021, κλπ.

Νοείται ότι σε περιοχές που διαβιούν Ευάλωτες Ομάδες (ΑμεΑ, κλπ) θα πρέπει να υπάρχει μέριμνα από πλευράς Δήμου για την έγκαιρη ενημέρωσή τους ή μέριμνα έγκαιρης ενημέρωσης των προσωπικών βοηθών τους, ή των άμεσα συγγενικών τους προσώπων, εφόσον διαβιούν σε περιοχή

για την οποία έχει ληφθεί απόφαση εφαρμογής του μέτρου της οργανωμένης προληπτικής απομάκρυνσης πολιτών.

Στην παράγραφο 7.9 του παρόντος αναφέρονται πιο αναλυτικά ζητήματα και διαδικασίες που αφορούν την έγκαιρη ενημέρωση των ατόμων αυτών που ανήκουν σε Ευάλωτες Ομάδες (ΑμεΑ, κλπ).

Στις περιπτώσεις που εκδοθεί δεύτερο μήνυμα μαζικής και γεωστοχευμένης προειδοποίησης πολιτών (μηνύματα έκτακτης ανάγκης 112) ενημέρωσης των πολιτών για τη λήψη απόφασης μερικής οργανωμένης προληπτικής απομάκρυνσης πολιτών, ο αρμόδιος Δήμαρχος θα πρέπει να ενημερώσει τον Γενικό Γραμματέα Πολιτικής Προστασίας σχετικά με τη λήξη του μέτρου της οργανωμένης προληπτικής απομάκρυνσης πολιτών, προκειμένου εφόσον συντρέχουν λόγοι να εκδοθεί τρίτο κατά σειρά μήνυμα ενημέρωσης των πολιτών (μήνυμα έκτακτης ανάγκης 112) για την ασφαλή επιστροφή στις οικίες τους.

Νοείται ότι η έγκαιρη ενημέρωση των πολιτών για τον κίνδυνο που διατρέχουν εξ αιτίας επερχόμενης δασικής πυρκαγιάς δεν μπορεί σε κάθε περίπτωση να βασίζεται αποκλειστικά στη αποστολή μηνυμάτων έκτακτης ανάγκης 112 αλλά σε μια σειρά μέτρων και δράσεων που θα έχουν εκ των προτέρων καθορισθεί στα ειδικά σχέδια του Δήμου και της Περιφέρειας, προκειμένου να δρομολογηθούν, εφόσον συντρέχουν λόγοι, από τους αρμόδιους φορείς σε τοπικό επίπεδο.

7.4 Κατευθυντήριες οδηγίες για τη λήψη της απόφασης για την ολική οργανωμένη προληπτική απομάκρυνση πολιτών λόγω δασικών πυρκαγιών από τον κατά τόπο αρμόδιο Δήμαρχο.

Στις περιπτώσεις που δομημένες περιοχές όπως οικισμοί, επεκτάσεις σχεδίων πόλεως, κλπ, που κατά το παρελθόν έχουν αναπτυχθεί εντός δάσους ή δασικής έκτασης και τα κτίσματα που τις συγκροτούν έχουν μεγάλη εγγύτητα με καύσιμα δασικής προέλευσης, το μέτρο της οργανωμένης προληπτικής απομάκρυνσης πολιτών ενδέχεται να αφορά το σύνολο των πολιτών που διαβιούν σε ολόκληρο τον οικισμό ή όλους τους πολίτες που διαβιούν ή βρίσκονται στα πολεοδομικά τμήματα που απειλούνται από την εξέλιξη μιας επερχόμενης δασικής πυρκαγιάς που κατευθύνεται προς την περιοχή τους. **(Εικόνα 2).**



Εικόνα 2. Δομημένη περιοχή που κατά το παρελθόν έχει αναπτυχθεί εντός δάσους ή δασικής έκτασης και τα κτίσματα που την συγκροτούν έχουν μεγάλη εγγύτητα με καύσιμα δασικής προέλευσης

Στην περίπτωση αυτή, η λήψη της απόφασης από το Δήμαρχο αφορά την εφαρμογή του μέτρου της ολικής οργανωμένης προληπτικής απομάκρυνσης πολιτών (άρθρο 27, παρ. 1 του Ν 4662/2020). Νοείται ότι οι περιοχές αυτές θα πρέπει κατά προτεραιότητα να έχουν προσδιορισθεί και καταγραφεί στο Ειδικό Σχέδιο του Δήμου και της Περιφέρειας ως περιοχές πολύ υψηλού κινδύνου.

Τα προληπτικά μέτρα προστασίας των πολιτών, που θα δρομολογηθούν αφορούν κυρίως την έγκαιρη ενημέρωση και απομάκρυνση τους, από ασφαλείς διαδρομές διαφυγής οι οποίες θα προσδιορισθούν κυρίως με βάση την εκτίμηση της πορείας και της κατεύθυνσης που αναμένεται να ακολουθήσει η δασική πυρκαγιά κινουμένη προς την κατοικημένη περιοχή, καθώς και την εκτίμηση του χρόνου προσέγγισής της.

Στα Ειδικά Σχέδια των Δήμων και των Περιφερειών θα πρέπει να έχουν προσδιορισθεί για τις περιοχές αυτές και οι πιθανοί οδοί διαφυγής των πολιτών σε περίπτωση επερχόμενης δασικής πυρκαγιάς, έτσι ώστε αναλόγως την εκτίμηση της κατεύθυνσης που θα ακολουθήσει η δασική πυρκαγιά κινουμένη προς τις περιοχές αυτές, όπως αυτή θα προσδιορισθεί από τον Επικεφαλής Αξιωματικού του Πυροσβεστικού Σώματος, να γνωρίζει ο Δήμος και οι κατά τόπους αρμόδιες Αστυνομικές Αρχές τις πιθανές ασφαλείς διαδρομές διαφυγής των πολιτών προκειμένου να λάβουν εγκαίρως μέτρα ρύθμισης της κυκλοφορίας των οχημάτων. Νοείται, όπως έχει ήδη αναφερθεί, ότι ουδείς μπορεί να γνωρίζει εκ των προτέρων και να περιγράψει επακριβώς σε ένα σχέδιο τις συνθήκες κάτω από τις οποίες μπορεί στο μέλλον να εκδηλωθεί και να εξελιχθεί μια δασική πυρκαγιά.

Επίσης, θα πρέπει να διευκρινισθεί ότι το μέτρο της ολικής οργανωμένης προληπτικής απομάκρυνσης πολιτών μπορεί να εφαρμοσθεί μόνο όταν ο χρόνος προσέγγισης μιας επερχόμενης πυρκαγιάς σε κατοικημένη περιοχή με τα ανωτέρω χαρακτηριστικά παρέχει περιθώρια έγκαιρης ενημέρωσης και απομάκρυνσης τους, δηλαδή όταν οι πολίτες βρίσκονται σε απόσταση από την πορεία εξέλιξής της.

Σε αντίθετη περίπτωση δηλαδή όταν οι πολίτες βρίσκονται σε επαφή, ή εντός του φλεγόμενου χώρου που εξελίσσεται μια πυρκαγιά, δρομολογούνται δράσεις που αφορούν **επιχειρήσεις διάσωσης**, οι οποίες εκτελούνται με ευθύνη του εκάστοτε Επικεφαλής Αξιωματικού του Πυροσβεστικού Σώματος, ο οποίος ενεργεί ως συντονιστής του πυροσβεστικού έργου.

Έχοντας συνεπώς ως δεδομένο ότι ο σχεδιασμός προληπτικής προστασίας των πολιτών από επερχόμενη δασική πυρκαγιά βασίζεται στην έγκαιρη ενημέρωση τους, όπως έχει ήδη αναφερθεί, με ευθύνη του εκάστοτε Επικεφαλής Αξιωματικού του Πυροσβεστικού Σώματος θα πρέπει όταν σε μια περιοχή που διοικητικά υπάγεται σε ένα Δήμο εξελίσσεται μια δασική πυρκαγιά που έχει εκφύγει της αρχικής προσβολής και της δυνατότητας άμεσου περιορισμού και ελέγχου της και στην περιοχή αυτή υπάρχουν οικισμοί, ή πολεοδομικά τμήματα πόλεων ή υποδομές και εγκαταστάσεις, όπως αυτές προσδιορίζονται στην παράγραφο 7.3 του παρόντος, με εγγύτητα σε δάση και δασικές εκτάσεις, να εκδοθεί εγκαίρως μήνυμα μαζικής γεωστοχευμένης ειδοποίησης πολιτών (μήνυμα έκτακτης ανάγκης 112) μέσω του Εθνικού Συντονιστικού Κέντρου Επιχειρήσεων και Διαχείρισης Κρίσεων (Ε.Σ.Κ.Ε.Δι.Κ.) προκειμένου να ενημερωθούν εγκαίρως όλοι οι πολίτες που διαβιούν, ή βρίσκονται στην περιοχή όπως επίσης και οι υπεύθυνοι υποδομών και εγκαταστάσεων ότι στην περιοχή τους έχει εκδηλωθεί δασική πυρκαγιά που είναι σε εξέλιξη.

Εν συνεχεία και εφόσον ο Επικεφαλής Αξιωματικός του Πυροσβεστικού Σώματος, ο οποίος ενεργεί σε τοπικό επίπεδο ως συντονιστής του πυροσβεστικού έργου εισηγηθεί την προληπτική απομάκρυνση πολιτών κατοικημένης περιοχής που είναι δομημένη εντός δάσους ή δασικής έκτασης, ο αρμόδιος Δήμαρχος, έχοντας υπόψη τη σχετική εισήγηση στην οποία θα πρέπει να συμπεριλαμβάνεται και μια εκτίμηση της πορείας και της κατεύθυνσης που αναμένεται να ακολουθήσει η δασική πυρκαγιά κινουμένη προς την κατοικημένη περιοχή, όπως επίσης και το χρονικό διάστημα που έχει στη διάθεση του, προκειμένου να λάβει αποφάσεις, καθορίζει άμεσα, σημείο συγκέντρωσης (σε ασφαλή χώρο), στον οποίο οφείλουν να προσέλθουν, μετά από σχετική ενημέρωση, οι επικεφαλής των φορέων που κύρια εμπλέκονται (ΕΛΑΣ, ΠΣ, ΕΚΑΒ, υπεύθυνος Πολιτικής Προστασίας του Δήμου), ή εάν αυτό δεν είναι άμεσα εφικτό, οι αναπληρωτές τους, οι οποίοι θα πρέπει να είναι σε συνεχή επικοινωνία με τους επικεφαλής τους.

Η ενέργεια αυτή, η οποία συνιστά **Στοιχείο Διοίκησης** για την λήψη της απόφασης και την υλοποίηση της δράσης της οργανωμένης προληπτικής απομάκρυνσης πολιτών, κρίνεται απαραίτητη προκειμένου να εξασφαλιστεί, η μεταξύ τους επικοινωνία, η συλλογή και ανταλλαγή πληροφοριών σχετικών με την τρέχουσα κατάσταση, καθώς και ο συντονισμός τους.

Η συγκρότηση Στοιχείου Διοίκησης από τον αρμόδιο Δήμαρχο κρίνεται απαραίτητη προκειμένου να εξασφαλισθεί η διατήρηση της συνεργασίας μεταξύ των εμπλεκόμενων φορέων για τη διασφάλιση ενιαίας και συγχρονισμένης δράσης σε τοπικό επίπεδο. Επίσης παρέχει τη δυνατότητα για την άμεση επιλογή σχεδίου δράσης που οφείλουν να ακολουθήσουν όλοι οι εμπλεκόμενοι φορείς στην περίπτωση που ληφθεί θετική απόφαση από τον Δήμαρχο για τη δρομολόγηση του μέτρου της ολικής οργανωμένης προληπτικής απομάκρυνσης πολιτών.

Στις περιπτώσεις που η εξέλιξη του καταστροφικού φαινομένου παρέχει χρονικά περιθώρια σύμφωνα με τις εκτιμήσεις από τον εκάστοτε Επικεφαλής Αξιωματικό του Πυροσβεστικού Σώματος, ο Δήμαρχος μπορεί να συγκαλεί άμεσα στον τόπο που εξελίσσεται το καταστροφικό φαινόμενο, το Συντονιστικό Τοπικό Όργανο (ΣΤΟ) για την υποβοήθηση του έργου του, στο οποίο θα μετέχουν κατά κύριο λόγο εκπρόσωποι των φορέων που συμμετέχουν ενεργά στην υλοποίηση της δράσης για την οργανωμένη προληπτική απομάκρυνση πολιτών.

Η σύγκληση του ΣΤΟ δεν αποτελεί προϋπόθεση για τη λήψη της απόφασης ή την υλοποίηση της δράσης της οργανωμένης προληπτικής απομάκρυνσης πολιτών.

Κρίνεται σκόπιμο ωστόσο να επαναληφθεί ότι σε κάθε περίπτωση, η φυσική παρουσία του αρμοδίου Δημάρχου στον τόπο που εξελίσσεται το καταστροφικό φαινόμενο κρίνεται απαραίτητη πριν λάβει την οποιαδήποτε απόφαση, προκειμένου να έχει ίδια αντίληψη της περιοχής που απειλείται, σύμφωνα με την εισήγηση του Επικεφαλής Αξιωματικού του Πυροσβεστικού Σώματος, και αφού συγκροτήσει άμεσα το Στοιχείο Διοίκησης ή συγκαλέσει το ΣΤΟ εφόσον η εξέλιξη της πυρκαγιάς του παρέχει τα χρονικά περιθώρια, να λάβει τις ενδεικνυόμενες αποφάσεις.

Σε περίπτωση κωλύματος ή αδυναμίας του να βρεθεί άμεσα στον τόπο που εξελίσσεται το καταστροφικό φαινόμενο, θα πρέπει εκ των προτέρων για τις περιπτώσεις αυτές, να έχει με εξουσιοδοτική πράξη ορίσει αναπληρωτή του και ακόμα καλύτερα αναπληρωτή του αναπληρωτή του έτσι ώστε να εξασφαλισθεί άμεσα η φυσική παρουσία του αρμοδίου οργάνου στον τόπο που εξελίσσεται το καταστροφικό φαινόμενο, προκειμένου να λάβει τις ενδεικνυόμενες αποφάσεις.

Με βάση τα ανωτέρω, ο Δήμαρχος, πλαισιωμένος από τους επικεφαλής των φορέων ή εκπροσώπους τους που εμπλέκονται, πριν λάβει την απόφαση, πρέπει εγκαίρως να εκτιμήσει ή εξασφαλίσει για τις κατοικημένες περιοχές που απειλούνται τα εξής:

- **Εκτίμηση του αριθμού των ατόμων που πρέπει να απομακρυνθούν** στην περιοχή που έχει προσδιορισθεί στο Στοιχείο Διοίκησης ή στο ΣΤΟ με βάση την εισήγηση του εκάστοτε Επικεφαλής Αξιωματικού του Πυροσβεστικού Σώματος και τον κίνδυνο όπως αυτός εκτιμάται και προσδιορίζεται στην εισήγηση. Η εκτίμηση αυτή μπορεί κατ' αρχήν να βασιστεί σε δημογραφικά στοιχεία όπως αυτά θα έχουν καταγραφεί και θα αναφέρονται στο ειδικό σχέδιο του Δήμου, ή σε άλλες πληροφορίες που έχει στη διάθεση του και γνωρίζει ο Δήμος που σχετίζονται με τον αριθμό των πολιτών που διαβιούν ή βρίσκονται στη περιοχή για διαφόρους λόγους (π.χ. παραθεριστές, κλπ.).

- **Τον προσδιορισμό των μέσων μεταφοράς** με βάση τον αριθμό των ατόμων που πρέπει να απομακρυνθούν και τη διαθεσιμότητά τους κατά το χρόνο που θα δοθεί η εντολή υλοποίησης της δράσης, εφόσον χρειάζονται μεταφορά.

Η έγκαιρη εξασφάλιση των μέσων απομάκρυνσης αποτελεί κρίσιμη παράμετρο στη λήψη της απόφασης¹⁵. Επίσης μια άλλη παράμετρος που πρέπει να εξεταστεί είναι και η δυνατότητα απομάκρυνσης των πολιτών με δικά τους μέσα, από καθορισμένα ασφαλή δρομολόγια στα οποία έχει εξασφαλιστεί ο έλεγχος της κυκλοφορίας.

Επισημαίνεται ότι η εξασφάλιση μέσων για την μετακίνηση πολιτών μπορεί να γίνει με τα μέσα που διαθέτει ο Δήμος (Δημοτική συγκοινωνία) ή με τη συνδρομή μέσων άλλων φορέων του δημοσίου ή του ιδιωτικού τομέα, τα οποία είναι άμεσα διαθέσιμα σε τοπικό επίπεδο.

Στο πλαίσιο αυτό, η οργανική μονάδα αρμόδια για την Πολιτική Προστασία του Δήμου θα πρέπει να γνωρίζει εκ των προτέρων τα μέσα που μπορούν να διαθέσουν οι φορείς σε τοπικό επίπεδο, στην περίπτωση έκτακτης ανάγκης κατά την οποία υπάρχει το ενδεχόμενο υλοποίησης μιας τέτοιας δράσης.

¹⁵ Είναι απαραίτητο να αναφερθεί ότι η εξεύρεση μέσων με τη διαδικασία της επίταξης, δεν είναι άμεσα εφικτή, εάν δεν προηγηθεί σχετική απόφαση σύμφωνα με τα οριζόμενα στο αρθ. 1 του Ν.4325/2015(ΦΕΚ 47 Α). Δηλαδή απαιτείται απόφαση Πρωθυπουργού μετά από αιτιολογημένη εισήγηση του Υπουργού στην αρμοδιότητα του οποίου ανήκει η αντιμετώπιση της αιτίας που προκάλεσε ανάγκη από τις αναφερόμενες στην παράγραφο 1 του αρθ. 1 του Ν.4325/2015(ΦΕΚ 47 Α) .

Επίσης, θα πρέπει να γνωρίζει τη διαδικασία διάθεσής τους, όταν πρόκειται για φορείς του Δημοσίου, καθώς και τη διαδικασία διάθεσής τους, μέσω ενός μνημονίου συνεργασίας όταν πρόκειται για φορείς του ιδιωτικού τομέα, ή μέσω ενός μητρώου εργοληπτών (εταιριών ή φυσικών προσώπων) που αποδέχονται άμεσα να παρέχουν μέσα σύμφωνα με τους όρους που έχει εκ των προτέρων θέσει ο Δήμος σε καταστάσεις εκτάκτων αναγκών

- **Τον αρχικό χώρο συγκέντρωσης των πολιτών ή τα σημεία συγκέντρωσης τους** για την εν συνεχεία οργανωμένη προληπτική απομάκρυνσή τους, εφόσον χρειάζονται μεταφορά.

- **Το χρονικό διάστημα που απαιτείται για την ειδοποίηση των πολιτών** εντός των ορίων της περιοχής που θα χρειαστεί να υλοποιηθεί η δράση, καθώς και τον τρόπο εντοπισμού και ειδοποίησής τους (ειδοποίησης πολιτών μέσω μηνυμάτων έκτακτης ανάγκης 112, πόρτα-πόρτα, ανακοινώσεις σε μέσα μαζικής ενημέρωσης, σε τοπικούς ραδιοφωνικούς σταθμούς, κλπ.).

Σε περιοχές που διαβιούν Ευάλωτες Ομάδες (ΑμεΑ, κλπ.) θα πρέπει να υπάρχει μέριμνα από πλευράς Δήμου για την έγκαιρη ενημέρωσή τους ή μέριμνα έγκαιρης ενημέρωσης των προσωπικών βοηθών τους, ή των άμεσα συγγενικών τους προσώπων, εφόσον διαβιούν σε περιοχή για την οποία έχει ληφθεί απόφαση εφαρμογής του μέτρου της οργανωμένης προληπτικής απομάκρυνσης πολιτών.

Στη παράγραφο 7.9 του παρόντος εγγράφου αναφέρονται πιο αναλυτικά ζητήματα και διαδικασίες που αφορούν την έγκαιρη ενημέρωση των ατόμων αυτών που ανήκουν σε Ευάλωτες Ομάδες (ΑμεΑ, κλπ).

- **Τη δυνατότητα ελέγχου και διαχείρισης της κυκλοφορίας** από την αρμόδια Αστυνομική Αρχή στο οδικό δίκτυο που θα χρησιμοποιηθεί για την ασφαλή διαφυγή των πολιτών έχοντας υπόψη την κατεύθυνση που αναμένεται να ακολουθήσει η δασική πυρκαγιά κινούμενη προς την κατοικημένη περιοχή, όπως αυτή προσδιορίζεται από τον εκάστοτε Επικεφαλής Αξιωματικό του Πυροσβεστικού Σώματος ο οποίος ενεργεί σε τοπικό επίπεδο ως συντονιστής του πυροσβεστικού έργου, ώστε να μην υπάρχει κίνδυνος εγκλωβισμού τους.

Η δυνατότητα αυτή για την ασφαλή διαφυγή των πολιτών αφορά το οδικό δίκτυο που θα χρησιμοποιηθεί, τόσο από τα μέσα μαζικής μεταφοράς των πολιτών, όσο και από τα ίδια μέσα που ενδέχεται να χρησιμοποιήσουν οι πολίτες που απομακρύνονται μετά τη λήψη και δημοσιοποίηση της σχετικής απόφασης.

Το οδικό δίκτυο που έχει προσδιορισθεί για την ασφαλή διαφυγή των πολιτών στο Στοιχείο Διοίκησης, με βάση την εισήγηση του εκάστοτε Επικεφαλής Αξιωματικού του Πυροσβεστικού Σώματος, σε καμιά περίπτωση δεν πρέπει να παρενοχλεί την κίνηση των πυροσβεστικών οχημάτων, καθώς και οχημάτων άλλων φορέων που σπεύδουν να ενισχύσουν το έργο της καταστολής και αντιμετώπισης έκτακτων αναγκών (υδροφόρες, ασθενοφόρα ΕΚΑΒ, κλπ).

- **Τη διασφάλιση επικοινωνιών μεταξύ των αρμόδιων φορέων** που εμπλέκονται στην υλοποίηση της δράσης έτσι ώστε να εξασφαλίζεται ο συντονισμός τους, καθώς και η παροχή πληροφοριών σχετικών με την τρέχουσα και αναμενόμενη εξέλιξη της πυρκαγιάς, γεγονός που επιβάλλει τη συγκρότηση Στοιχείου Διοίκησης.

- **Την υποδοχή / καταγραφή και φροντίδα των πολιτών που απομακρύνονται** σε επιλεγμένους ασφαλείς χώρους προσωρινής καταφυγής στους οποίους θα πρέπει να συμπεριλαμβάνεται ιατρική βοήθεια και εφόσον είναι εφικτό και ψυχοκοινωνική υποστήριξη.

Νοείται ότι σε καμία περίπτωση δεν θα πρέπει να συντρέξουν λόγοι εκ νέου απομάκρυνσης των πολιτών στους χώρους που θα επιλεγούν ως ασφαλείς χώροι προσωρινής καταφυγής τους, οφειλόμενοι στην μεταγενέστερη εξέλιξη του καταστροφικού φαινομένου.

- **Το χρονικό διάστημα που απαιτείται να απομακρυνθούν από την περιοχή** μέχρι να ελαχιστοποιηθεί ο κίνδυνος για τον οποίο απομακρύνονται (π.χ. για πέντε (5) ώρες). Η εκτίμηση αυτή αφορά κυρίως τους πολίτες που διαμένουν μόνιμα ή προσωρινά στη περιοχή.

- **Τη φροντίδα για την επιστροφή των πολιτών που απομακρύνθηκαν** και διαμένουν μόνιμα ή προσωρινά στην περιοχή.

- **Την ύπαρξη τηλεφωνικού αριθμού του Δήμου** εφόσον είναι άμεσα εφικτό, στο οποίο οι πολίτες μπορούν να απευθύνονται για παροχή πληροφοριών και διευκρινήσεων.

Τέλος, είναι σκόπιμο να αναφερθεί ότι η δράση της ολικής οργανωμένης προληπτικής απομάκρυνσης πολιτών θα πρέπει να πραγματοποιείται κατά προτίμηση εντός των διοικητικών ορίων του οργάνου που έλαβε την απόφαση, δηλαδή εντός του Δήμου που πλήττεται. Η απαίτηση αυτή, εφόσον είναι εφικτή, αποβλέπει στη διαλειτουργικότητα κατά το στάδιο εκτέλεσης - υλοποίησης της δράσης, δεδομένου ότι δύναται να δρομολογείται από το ίδιο τοπικό όργανο που γνωρίζει καλά τις ιδιαιτερότητες της περιοχής.

7.5 Σχέδιο δράσης για την υλοποίηση της ολικής οργανωμένης προληπτικής απομάκρυνσης πολιτών

Οι δράσεις που προοδευτικά υλοποιούνται σε μια ολική οργανωμένη προληπτική απομάκρυνση πολιτών περιγράφονται ως εξής :

- 1. Εκτίμηση της κατάστασης και εισήγηση** από τον εκάστοτε Επικεφαλής Αξιωματικό του Πυροσβεστικού Σώματος, προς τον αρμόδιο Δήμαρχο, με βάση την αναμενομένη συμπεριφορά και πορεία εξέλιξης της δασικής πυρκαγιάς με εκτίμηση του χρόνου προσέγγισης της πυρκαγιάς στην κατοικημένη περιοχή.

- 2. Άμεσος καθορισμός από τον Δήμαρχο σημείου συγκέντρωσης των επικεφαλής των φορέων που κύρια εμπλέκονται** (ΕΛΑΣ, ΠΣ, ΕΚΑΒ, υπεύθυνος Πολιτικής Προστασίας του Δήμου και ΛΣ-ΕΛΑΚΤ εφόσον συντρέχουν λόγοι), ή εάν αυτό δεν είναι άμεσα εφικτό, οι αναπληρωτές τους οι οποίοι θα πρέπει να είναι σε συνεχή επικοινωνία με τους επικεφαλής τους (συγκρότηση Στοιχείου Διοίκησης).

Επισημαίνεται ότι η ενέργεια αυτή, δεν αποκλείει την επιτόπου σύγκληση του Συντονιστικού Τοπικού Οργάνου (ΣΤΟ) από το Δήμαρχο, εφόσον η εξέλιξη του φαινομένου το επιτρέπει.

- 3. Λήψη και έκδοση απόφασης** από τον αρμόδιο Δήμαρχο, σχετική με την εφαρμογή του μέτρου της ολικής προληπτικής οργανωμένης απομάκρυνσης πολιτών

- 4. Άμεση ενημέρωση πολιτών**, εφόσον ληφθεί απόφαση για την απομάκρυνσή τους με Δημόσια ανακοίνωση της απόφασης από τον Δήμαρχο. Η ανακοίνωση πρέπει να περιέχει τις εξής βασικές πληροφορίες :

- Να προσδιορίζει με σαφή τρόπο τα όρια της περιοχής μέσα από την οποία θα πρέπει να απομακρυνθούν όλοι οι πολίτες και τον κίνδυνο που διατρέχουν εάν παραμείνουν σε αυτή.

- Να προσδιορίζει πού και πότε θα συγκεντρωθούν (σημεία συγκέντρωσης) οι πολίτες, εφόσον χρειάζονται μεταφορά, καθώς και τα προσωπικά αντικείμενα που μπορούν να έχουν μαζί τους.

- Να κατονομάζει τα ασφαλή οδικά δρομολόγια καθώς και τυχόν μονοδρομήσεις που μπορούν να ακολουθήσουν σε περίπτωση απομάκρυνσης με δικά τους μέσα (οδεύσεις ασφαλούς διαφυγής).
- Να προσδιορίζει τον τόπο προσωρινού προορισμού (χώρο ή χώρους καταφυγής πολιτών).
- Να αναφέρει οδηγίες για προστασία της περιουσίας των πολιτών που απομακρύνονται π.χ. κλείσιμο πόρτες, παράθυρα και όλων των πιθανών εισόδων σε ένα κτίριο για λόγους προστασίας από παράγωγα καύσης όπως καύτρες, κλπ.

Επίσης, στη ανακοίνωση του Δήμου θα συμπεριλαμβάνεται και ότι άλλο κρίνεται κατά περίπτωση αναγκαίο όπως πχ να φροντίσουν οι πολίτες κατά την απομάκρυνση τους, να απομακρύνουν μαζί και τα κατοικίδια τους, κλπ. Νοείται ότι σε περιοχές που διαβιούν Ευάλωτες Ομάδες (ΑμεΑ, κλπ.) θα πρέπει να υπάρχει μέριμνα από πλευράς Δήμου για την έγκαιρη ενημέρωσή τους ή μέριμνα έγκαιρης ενημέρωσης των προσωπικών βοηθών τους, ή των άμεσα συγγενικών τους προσώπων, εφόσον διαβιούν σε περιοχή για την οποία έχει ληφθεί απόφαση εφαρμογής του μέτρου της οργανωμένης προληπτικής απομάκρυνσης πολιτών.

Στις περιπτώσεις που κρίνεται αναγκαίο να εκδοθεί μήνυμα μαζικής γεωστοχευμένης ειδοποίησης πολιτών (μηνύματα έκτακτης ανάγκης 112) ο αρμόδιος Δήμαρχος ενημερώνει άμεσα τον Γενικό Γραμματέα Πολιτικής Προστασίας (ως αρμόδιο όργανο για την εντολή μαζικής και γεωστοχευμένης προειδοποίησης πολιτών που βρίσκονται σε περιοχές που απειλούνται από ή όπου εξελίσσονται καταστροφές), μέσω του Εθνικού Συντονιστικού Κέντρου Επιχειρήσεων και Διαχείρισης Κρίσεων (Ε.Σ.Κ.Ε.ΔΙ.Κ.) και συνεργάζεται προκειμένου να προσδιορισθεί η περιοχή και το περιεχόμενο του μηνύματος που θα αποσταλεί.

Σε περιοχές που υπάρχει παρουσία αλλοδαπών πολιτών (τουριστικά θέρετρα, κλπ.), θα πρέπει να υπάρξει μέριμνα από τον Δήμαρχο ξενόγλωσσης ανακοίνωσης για την ενημέρωσή τους η οποία μπορεί να δρομολογηθεί και μέσω μηνυμάτων έκτακτης ανάγκης 112 από το Ε.Σ.Κ.Ε.ΔΙ.Κ στην Αγγλική.

Ειδικότερα για τις Ευάλωτες Ομάδες πολιτών (ΑμεΑ, κλπ.) η ενημέρωση θα δρομολογηθεί με βάση το μητρώο για την έγκαιρη ενημέρωση και ειδοποίηση τους, όπως αυτό έχει συνταχθεί από τις δημοτικές αρχές σύμφωνα με τη παράγραφο 7.9 του παρόντος.

Οστόσο πέραν των Μέσων Μαζικής Ενημέρωσης τοπικής ή πανελλαδικής εμβελείας που θα αναμεταδώσουν την ανακοίνωση και των μηνυμάτων έκτακτης ανάγκης 112, η κύρια δράση της ενημέρωσης του κοινού για τη λήψη απόφασης και την έναρξη της διαδικασίας προληπτικής απομάκρυνσής του, θα πρέπει να βασίζεται κατά κύριο λόγο σε μεθόδους και πρακτικές που εξασφαλίζουν σε τοπικό επίπεδο περισσότερο τον εντοπισμό και εν συνεχεία την ενημέρωση των πολιτών για τον κίνδυνο που διατρέχουν στην περίπτωση που παραμείνουν στην περιοχή, όπως ενημέρωση πόρτα-πόρτα με διερχόμενο όχημα που παρέχει τις απαιτούμενες πληροφορίες σχετικές με ασφαλείς διαδρομές προς ασφαλείς χώρους προσωρινής καταφυγής οι οποίοι θα υποδεικνύονται κατά την ενημέρωσή τους.

Στην περίπτωση αυτή, τον κύριο λόγο για την υλοποίηση της δράσης έχουν οι κατά τόπους Αστυνομικές Αρχές, το έργο των οποίων μπορεί να υποστηριχτεί από δημοτικούς υπάλληλους και εθελοντικές οργανώσεις, εφόσον αυτές έχουν ενεργοποιηθεί και συντονίζονται από τον οικείο αρμόδιο Δήμαρχο.

Ένα άλλο πλεονέκτημα που παρέχει η ενημέρωση με τις μεθόδους αυτές, είναι και η δυνατότητα άμεσης καταγραφής των πολιτών που επιθυμούν να απομακρυνθούν αλλά δεν διαθέτουν δικά τους μέσα, ή χρειάζονται ειδική μετακίνηση (ασθενείς, άτομα με κινητικά προβλήματα, κλπ). Οι πληροφορίες αυτές θα οδηγήσουν σε ορθολογικότερη επανεκτίμηση των μέσων που απαιτούνται κατά την υλοποίηση για την ολική οργανωμένη προληπτική απομάκρυνση των πολιτών.

5. Εκτέλεση/δρομολόγηση επιμέρους ενεργειών και δράσεων, βάσει των αποφάσεων που έχουν καθορισθεί στο Στοιχείο Διοίκησης, ή στο Συντονιστικό Τοπικό Όργανο (ΣΤΟ), να δρομολογήσουν οι επιμέρους εμπλεκόμενοι φορείς, υπό τον γενικό συντονισμό του Δημάρχου.

Επισημαίνεται ότι δράσεις που αφορούν την τήρηση της τάξης, τη ρύθμιση της κυκλοφορίας κατά την απομάκρυνση, καθώς και την πρόληψη και καταστολή τυχόν εγκλημάτων κατά της παρουσίας των πολιτών που απομακρύνονται από την περιοχή, αποτελούν αρμοδιότητα των κατά τόπους Αστυνομικών Αρχών.

6. Τερματισμός επιμέρους δράσεων και αποκλιμάκωση εμπλεκόμενων φορέων, μετά από σχετική απόφαση του Δημάρχου.

Στις περιπτώσεις που εκδοθεί μήνυμα μαζικής και γεωστοχευμένης προειδοποίηση πολιτών (μη-νύματα έκτακτης ανάγκης 112) ενημέρωσης των πολιτών για τη λήψη απόφασης οργανωμένης προληπτικής απομάκρυνσης πολιτών, ο αρμόδιος Δήμαρχος θα πρέπει να ενημερώνει τον Γενικό Γραμματέα Πολιτικής Προστασίας σχετικά με τη λήξη του μέτρου της οργανωμένης προληπτικής απομάκρυνσης πολιτών, προκειμένου για την έκδοση δεύτερου αντίστοιχου μηνύματος ενημέρωσης των πολιτών (μήνυμα έκτακτης ανάγκης 112) για την ασφαλή επιστροφή στις οικίες τους.

7. Καταγραφή και αποτίμηση έργου, από την οργανική μονάδα Πολιτικής Προστασίας του Δήμου. Είναι προφανές ότι η επιλογή του σχεδίου δράσης που θα ακολουθήσουν οι εμπλεκόμενοι φορείς, αποτελεί διαδικασία που υπαγορεύεται κυρίως από την αναμενόμενη εξέλιξη της πυρκαγιάς, τις ιδιαιτερότητες της περιοχής, καθώς και τους πόρους που είναι διαθέσιμοι για την υλοποίηση της δράσης.

7.6 Εναλλακτικά μέτρα σε περίπτωση αδυναμίας έγκαιρης οργάνωσης και δρομολόγησης του μέτρου της ολικής οργανωμένης προληπτικής απομάκρυνσης των πολιτών.

Στις περιπτώσεις όπου ο εκτιμώμενος χρόνος προσέγγισης μιας επερχόμενης δασικής πυρκαγιάς σε κατοικημένη περιοχή, που κατά το παρελθόν έχει δομηθεί/ αναπτυχθεί εντός δάσους ή δασικής έκτασης και τα κτίσματα που την συγκροτούν έχουν μεγάλη εγγύτητα με καύσιμα δασικής προέλευσης και με βάση την αναμενόμενη εξέλιξη της, όπως αυτή εκτιμάται από τον εκάστοτε Επικεφαλής Αξιωματικό του Πυροσβεστικού Σώματος, δεν επαρκεί,

- είτε γιατί ο Δήμαρχος ως αποφασίζον όργανο για τη λήψη της απόφασης κατόπιν σχετικής εισήγησης και εξέτασης των προϋποθέσεων, έχοντας υπόψη τον αριθμό των κατοίκων που διαβιούν ή βρίσκονται στην περιοχή, διαπιστώνει ότι τα χρονικά περιθώρια που έχει στη διάθεση του δεν επαρκούν για την έγκαιρη οργάνωση και ασφαλή δρομολόγηση του μέτρου της ολικής οργανωμένης προληπτικής απομάκρυνσης των πολιτών,

- είτε γιατί στο μεσοδιάστημα που ακολούθησε από την αρχική εισήγηση προς τον αρμόδιο Δήμαρχο για τη λήψη της απόφασης, οι συνθήκες βάσει των οποίων εκτιμήθηκε η αναμενόμενη εξέλιξη της δασικής πυρκαγιάς προς την κατοικημένη περιοχή τροποποιήθηκαν και τα νέα χρονικά περι-

θώρια που έχει στη διάθεση του ο Δήμαρχος, μετά από σχετική ενημέρωση, μειώθηκαν και δεν επαρκούν πλέον για την έγκαιρη οργάνωση και ασφαλή δρομολόγηση του μέτρου της ολικής οργανωμένης προληπτικής απομάκρυνσης των πολιτών,

- είτε γιατί οι αρχικά προβλεπόμενες οδεύσεις διαφυγής των πολιτών όπως αυτές προσδιορίστηκαν στο Στοιχείο Διοίκησης με βάση την αρχική εισήγηση προς τον Δήμαρχο δεν εξασφαλίζουν πλέον την ασφαλή μετακίνησή τους,

- ο αρμόδιος Δήμαρχος, μη έχοντας τις προϋποθέσεις για την έγκαιρη οργάνωση και ασφαλή δρομολόγηση του μέτρου της ολικής οργανωμένης προληπτικής απομάκρυνσης των πολιτών και έχοντας την ευθύνη του έργου πολιτικής προστασίας, ζητά από τον εκάστοτε Επικεφαλής Αξιωματικό του Πυροσβεστικού Σώματος που έχει και την ευθύνη για τη διεξαγωγή των πυροσβεστικών- διασωστικών επιχειρήσεων Πολιτικής Προστασίας, όπως επίσης και από όλους τους λοιπούς εμπλεκόμενους φορείς εκτάκτων αναγκών¹⁶ που επιχειρούν σε τοπικό επίπεδο με βάση τις αρμοδιότητές τους, τη λήψη εναλλακτικών μέτρων και την άμεση κλιμάκωση των δράσεων τους με ενισχυμένο προσωπικό και μέσα, για την προστασία της ζωής και της περιουσίας των πολιτών και εφόσον συντρέχουν λόγοι για την κατά περίπτωση διάσωση τους, από την επικείμενη εξέλιξη της δασικής πυρκαγιάς στην περιοχή.

Στις περιπτώσεις αυτές, τα εναλλακτικά μέτρα προστασίας των πολιτών που ενδέχεται να ληφθούν εφόσον κριθεί αναγκαίο ενδεικτικά και χωρίς να έχουν δεσμευτικό χαρακτήρα μπορεί να είναι:

- η ενημέρωση/ειδοποίηση τους, μέσω μηνυμάτων έκτακτης ανάγκης 112 από το Ε.Σ.Κ.Ε.ΔΙ.Κ. που συνδέονται με την προστασία της ζωής τους από την επικείμενη εξέλιξη της δασικής πυρκαγιάς στη περιοχή,

- η ενημέρωση τους για τη λήψη μέτρων αυτοπροστασίας, όπως η παραμονή τους εντός των κατοικιών τους ή κτιρίων, αν η διαφυγή τους δεν είναι πλήρως εξασφαλισμένη,

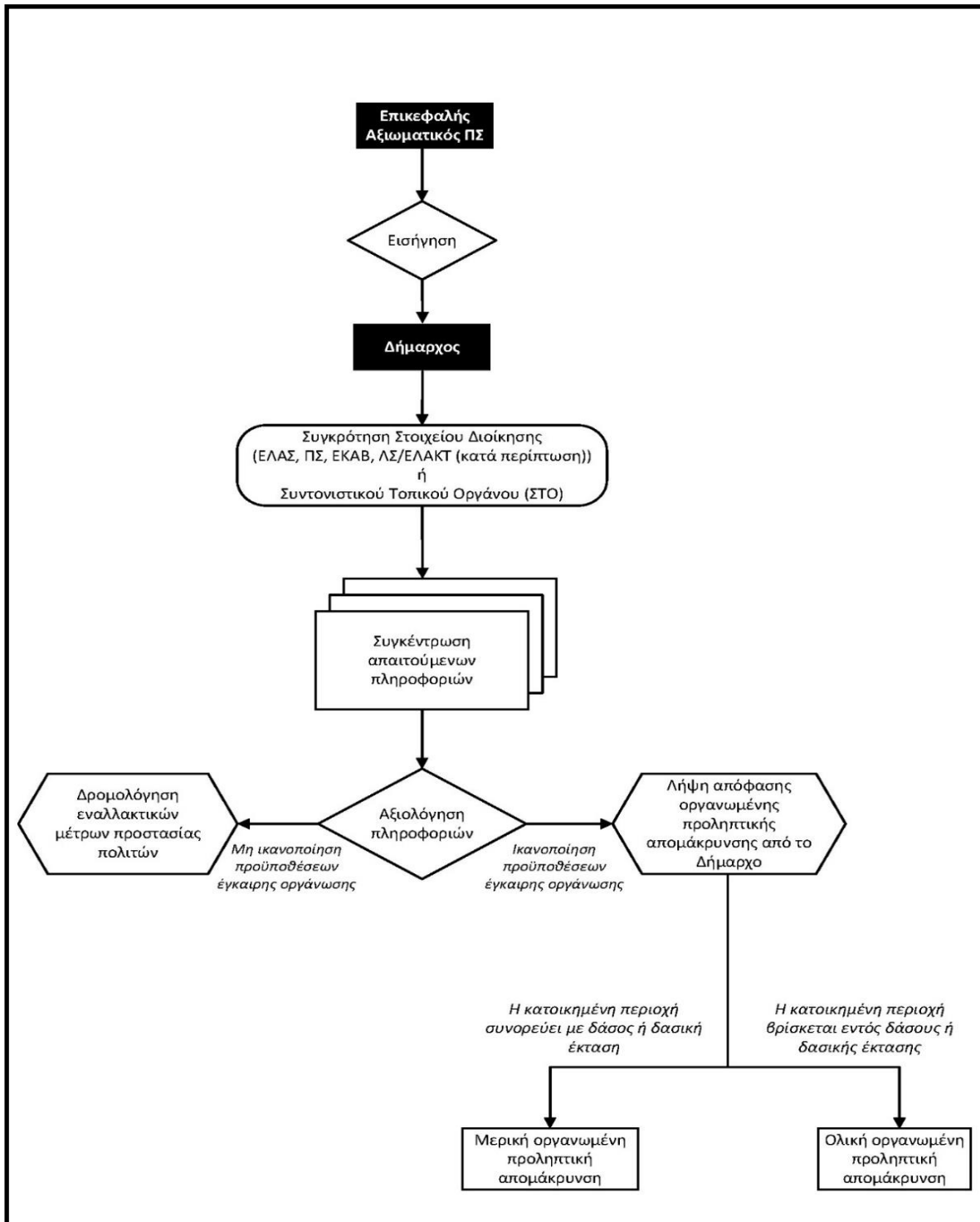
- η συγκέντρωσή τους σε κτίρια (χώροι καταφυγής) που έχουν προσδιορισθεί εκ των προτέρων στα ειδικά σχέδια των Δήμων και των Περιφερειών και κρίνεται ασφαλής η μετάβαση τους στη προκείμενη περίπτωση, με βάση την εξέλιξη της δασικής πυρκαγιάς στη συγκεκριμένη περιοχή.

- συνδυασμός όλων των ανωτέρω, ή όποιο άλλο εναλλακτικό μέτρο προσδιορισθεί ad hoc από τους φορείς εκτάκτων αναγκών που επιχειρούν σε τοπικό επίπεδο

Νοείται ότι τα μέτρα προστασίας της ζωής των πολιτών, που ενδέχεται να ληφθούν εναλλακτικά σε περίπτωση αδυναμίας έγκαιρης οργάνωσης και δρομολόγησης του μέτρου της ολικής οργανωμένης προληπτικής απομάκρυνσης των πολιτών, από επερχόμενη δασική πυρκαγιά, ιδίως σε κατοικημένες περιοχές που κατά το παρελθόν έχουν δομηθεί εντός δάσους ή δασικής έκτασης, θα πρέπει να εξετασθούν κατά προτεραιότητα στα ειδικά σχέδια για την προληπτική οργανωμένη απομάκρυνση των πολιτών που υποχρεούνται να συντάξουν οι Δήμοι και οι Περιφέρειες με τη συνδρομή των κατά τόπους αρμόδιων Αστυνομικών, Πυροσβεστικών, Υγειονομικών και Λιμενικών Αρχών.

¹⁶ 20 Σύμφωνα με το ισχύον θεσμικό πλαίσιο στους φορείς που συμμετέχουν στην αντιμετώπιση εκτάκτων αναγκών από την εκδήλωση καταστροφών ανήκει το Πυροσβεστικό Σώμα που έχει την ευθύνη για τη διεξαγωγή των πυροσβεστικών- διασωστικών επιχειρήσεων Πολιτικής Προστασίας (Ν.4662/2020), η Ελληνική Αστυνομία (Ν 4249/1014), το ΕΚΑΒ (Ν.4633/2019), οι Δήμοι και οι Περιφέρειες (Ν.3013/2002,Ν.3852/2010,Ν.4662/2020) και το Λιμενικό Σώμα/Ελληνική Ακτοφυλακή εφόσον συντρέχουν λόγοι (Ν. 4150/2013)

Στο πλαίσιο αυτό η διερεύνηση και καταγραφή πιθανών χώρων καταφυγής των πολιτών που παρέχουν προστασία από επερχόμενη δασική πυρκαγιά, σύμφωνα με τα όσα ενδεικτικά αναφέρονται για το θέμα αυτό στην παράγραφο 7.3 του παρόντος εγγράφου, θα συμβάλει στον εκ των προτέρων σχεδιασμό εναλλακτικών μέτρων προστασίας της ζωής των πολιτών από τον κίνδυνο των δασικών πυρκαγιών.



Διάγραμμα 5. Διάγραμμα διαδικασιών που πρέπει να ακολουθούνται για την λήψη αποφάσεων από τον κατά τόπο αρμόδιο Δήμαρχο σχετικά με την προληπτική απομάκρυνση πολιτών.

7.7 Κατευθυντήριες οδηγίες για τη λήψη της απόφασης για την οργανωμένη προληπτική απομάκρυνση πολιτών λόγω δασικών πυρκαγιών, όταν η εξελισσόμενη ή επικείμενη καταστροφή μπορεί να επηρεάσει πάνω από έναν (1) Δήμο.

Στο άρθρο 29 παρ. 4στ' του Ν.4662/2020 αναφέρεται ότι όταν η εξελισσόμενη ή επικείμενη καταστροφή μπορεί να επηρεάσει πάνω από έναν (1) Δήμο, η απόφαση λαμβάνεται από τον αρμόδιο Περιφερειάρχη, ο οποίος μπορεί να εξουσιοδοτήσει σχετικά τον οικείο χωρικό Αντιπεριφερειάρχη.

Στο πλαίσιο εφαρμογής της ανωτέρω διάταξης και έχοντας υπόψη την έκταση που καταλαμβάνουν οι σημερινοί Δήμοι της χώρας¹⁷ μετά την συνένωση τους (Ν.3852/2010 και Ν.4555/2018), για να πληρούνται οι προϋποθέσεις εφαρμογής της ανωτέρω γενικής διάταξης θα πρέπει μια δασική πυρκαγιά να εξελίσσεται πλησίον των διοικητικών ορίων δυο όμορων Δήμων και να απειλεί ταυτόχρονα και άμεσα κατά την εξέλιξη της, κατοικημένες περιοχές των οποίων ο οικιστικός τους ιστός διαμοιράζεται μεταξύ των διοικητικών ορίων των δυο όμορων Δήμων, δηλαδή όταν η εξελισσόμενη, ή επικείμενη καταστροφή επηρεάζει την ίδια χρονική στιγμή πάνω από έναν (1) Δήμο (Σχέδιο 5).



Σχέδιο 5. Κατοικημένες περιοχές των οποίων ο οικιστικός τους ιστός διαμοιράζεται μεταξύ των διοικητικών ορίων των δυο όμορων Δήμων

Στην περίπτωση αυτή οι αρμόδιοι Δήμαρχοι ενημερώνουν σχετικά τον εκάστοτε Επικεφαλής Αξιωματικό του Πυροσβεστικού Σώματος, ο οποίος ενεργεί σε τοπικό επίπεδο ως συντονιστής του πυ-

¹⁷ Το έτος 2007 που θεσμοθετήθηκε το άρθ. 18 του Ν.3613/2007 προκειμένου να προσδιορισθεί το αρμόδιο όργανο που θα αποφασίζει για την εφαρμογή του μέτρου της οργανωμένης απομάκρυνσης πολιτών από εξελισσόμενη ή επικείμενη καταστροφή, 910 Δήμοι αποτελούσαν τον Πρώτο Βαθμό Τοπικής Αυτοδιοίκησης (Ν.2539/1997, Ν.2218/1994, Ν.3463/2006).

Το έτος 2010 οι 910 Δήμοι αρχικά συνενώνονται με το Ν.3852/2010 και μεταγενέστερα τροποποιούνται με τον Ν.4555/2018 και συστήνονται τελικά 332 νέοι Δήμοι, καταργούνται οι 124 Κοινότητες και ταυτόχρονα συστήνονται 13 αιρετές Περιφέρειες, οι οποίες διαίρουνται σε 74 Περιφερειακές Ενότητες. Στους 332 νέους Δήμους και στις 13 αιρετές Περιφέρειες αποδίδονται με τον Ν.3852/2010 μεταξύ άλλων και αρμοδιότητες πολιτικής προστασίας ανάλογες με αυτές που ασκούσαν πριν την συνένωση τους, οι Δήμοι και οι άλλοτε Νομαρχιακές Αυτοδιοικήσεις.

Το έτος 2014 με το άρθρο 108 του Ν.4249/2014 αναθεωρήθηκε το άρθ. 18 του Ν.3613/2007 στο πλαίσιο εναρμόνισης του με το Ν.3852/2010 και η λήψη της απόφασης για την οργανωμένη απομάκρυνση των πολιτών όταν η εξελισσόμενη ή επικείμενη καταστροφή μπορεί να επηρεάσει πάνω από ένα Δήμο, λαμβάνεται πλέον από τον αρμόδιο αιρετό Περιφερειάρχη, ο οποίος μπορεί να εξουσιοδοτήσει σχετικά τον οικείο Αντιπεριφερειάρχη.

Το έτος 2020 με το Ν.4662/2020 περί Εθνικού Μηχανισμού Διαχείρισης Κρίσεων και Αντιμετώπισης Κινδύνων, η παραπάνω αναφερομένη αρμοδιότητα, δηλαδή όταν η εξελισσόμενη ή επικείμενη καταστροφή μπορεί να επηρεάσει πάνω από ένα Δήμο, παρέμεινε στο αρμόδιο κατά τόπο αιρετό Περιφερειάρχη, ο οποίος μπορεί να εξουσιοδοτήσει σχετικά τον οικείο χωρικό Αντιπεριφερειάρχη

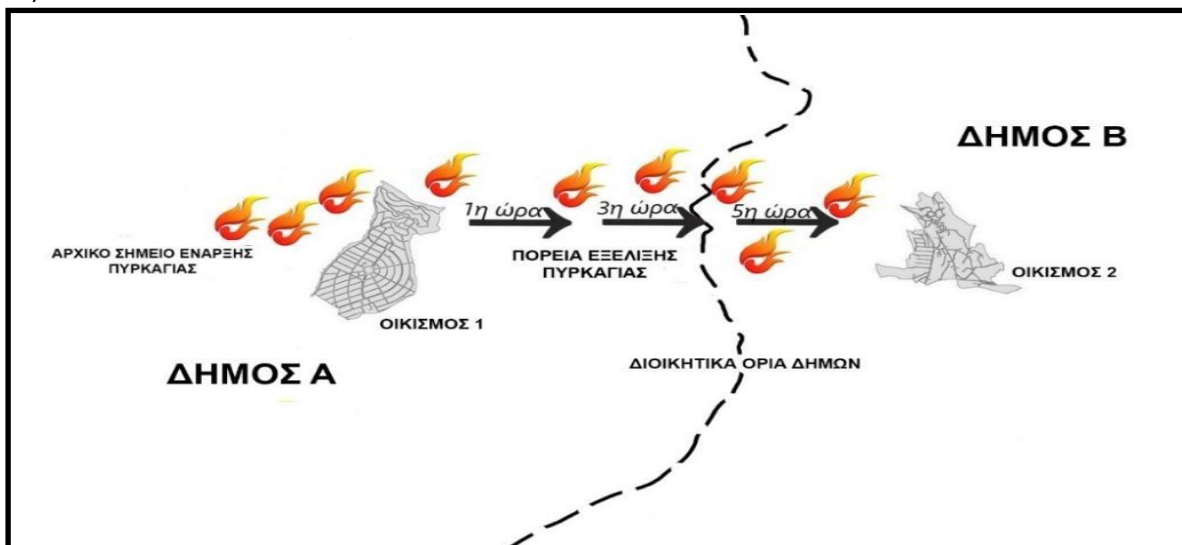
ροσβεστικού έργου ότι θα πρέπει να απευθύνει τη σχετική εισήγηση άμεσα στον οικείο Περιφερειάρχη, ή τον οικείο χωρικό Αντιπεριφερειάρχη, ως αρμόδιο όργανο προκειμένου να λάβει την απόφαση για την οργανωμένη προληπτική απομάκρυνση πολιτών. Νοείται ότι η σχετική εισήγηση προς τον οικείο Περιφερειάρχη, ή τον οικείο χωρικό Αντιπεριφερειάρχη, θα πρέπει να συμπεριλαμβάνει τα όσα αναφέρονται με λεπτομέρεια στην παράγραφο 7.1., δηλαδή μια εκτίμηση της πορείας και της κατεύθυνσης που αναμένεται να ακολουθήσει η δασική πυρκαγιά κινουμένη προς την κατοικημένη περιοχή, καθώς και μια εκτίμηση του χρόνου προσέγγισης της πυρκαγιάς στην κατοικημένη περιοχή, για την οποία εισηγείται την υλοποίηση της δράσης της οργανωμένης προληπτικής απομάκρυνσης πολιτών.

Η απόφασή του Περιφερειάρχη, ή του οικείου χωρικού Αντιπεριφερειάρχη, εκτελείται με την συμμετοχή όλων των φορέων που προβλέπεται να συμμετέχουν ενεργά στην υλοποίηση της δράσης, όπως επίσης και με την συνδρομή των δυο όμορων αρμοδίων Δημάρχων, οι οποίοι έχουν την ευθύνη του έργου πολιτικής προστασίας για την αντιμετώπιση εκτάκτων αναγκών σε τοπικό επίπεδο, υπό τον συντονισμό και την άμεση συνδρομή της Περιφέρειας σε προσωπικό και μέσα, όπου τούτο απαιτείται και είναι αναγκαίο για την υλοποίησή της. Οι κατευθυντήριες οδηγίες για την λήψη της απόφασης, όπως επίσης και το σχέδιο δράσης, που αναφέρονται στο παρόν έγγραφο για το Δήμαρχο ισχύουν κατ' αναλογία και στις περιπτώσεις που η απόφαση για την οργανωμένη προληπτική απομάκρυνση πολιτών λαμβάνεται από τον Περιφερειάρχη ή τον οικείο χωρικό Αντιπεριφερειάρχη¹⁸.

Ωστόσο πρέπει να διευκρινιστεί ότι **σε κάθε άλλη περίπτωση** όταν η εξελισσόμενη ή επικείμενη καταστροφή δεν επηρεάζει την ίδια χρονική στιγμή πάνω από ένα (1) Δήμο αλλά η δασική πυρκαγιά που αρχικά έχει εκδηλωθεί εντός των διοικητικών ορίων ενός Δήμου απειλεί κατοικημένες περιοχές του οικείου Δήμου και εν συνέχεια κατά την εξέλιξη της σε μεταγενέστερη χρονική στιγμή ξεπερνά τα διοικητικά όρια του Δήμου που έχει αρχικά εκδηλωθεί και απειλεί εκ νέου κατοικημένες περιοχές που υπάγονται στα διοικητικά όρια άλλου όμορου Δήμου, τότε αρμόδια όργανα για την λήψη της απόφασης της οργανωμένης προληπτικής απομάκρυνσης πολιτών παραμένουν οι κατά τόπους αρμόδιοι οικείοι Δήμαρχοι κατά τον χρόνο που απειλούνται οι κατοικημένες περιοχές που υπάγονται εντός των διοικητικών τους ορίων, καθώς δεν στοιχειοθετείται η επίκληση και εφαρμογή του άρθρου

¹⁸ Κατά αναλογία ο Περιφερειάρχης, ή ο οικείος χωρικός Αντιπεριφερειάρχης, αφού ενημερωθεί ως αρμόδιο όργανο από τον εκάστοτε Επικεφαλής Αξιωματικό του Πυροσβεστικού Σώματος, ο οποίος ενεργεί σε τοπικό επίπεδο ως συντονιστής του πυροσβεστικού έργου, καθορίζει άμεσα σημείο συγκέντρωσης (σε ασφαλή χώρο), στον οποίον οφείλουν να προσέλθουν οι δυο αρμόδιοι όμοροι Δήμαρχοι που γνωρίζουν καλύτερα σε τοπικό επίπεδο τους πολίτες που διαβιούν στην περιοχή και οι επικεφαλής των φορέων που κύρια εμπλέκονται (ΕΛΑΣ, ΠΣ, ΕΚΑΒ, υπεύθυνος πολιτικής προστασίας της Περιφέρειας, υπεύθυνοι Πολιτικής Προστασίας των όμορων Δήμων) και εάν αυτό δεν είναι άμεσα εφικτό, οι αναπληρωτές τους, οι οποίοι θα πρέπει να είναι σε διαρκή επικοινωνία με τους επικεφαλής τους. Η ενέργεια αυτή, η οποία συνιστά Στοιχείο Διοίκησης για την λήψη της απόφασης και την υλοποίηση της δράσης της οργανωμένης προληπτικής απομάκρυνσης πολιτών, κρίνεται απαραίτητη προκειμένου να εξασφαλιστεί, η μεταξύ τους επικοινωνία, η συλλογή πληροφοριών σχετικών με την τρέχουσα κατάσταση, καθώς και ο συντονισμός τους. Επίσης η ενέργεια αυτή παρέχει την δυνατότητα για την άμεση επιλογή σχεδίου δράσης που θα ακολουθήσουν οι εμπλεκόμενοι φορείς, στην περίπτωση που ληφθεί θετική απόφαση για μερική ή ολική προληπτική απομάκρυνση πολιτών. Στις περιπτώσεις που η εξέλιξη του καταστροφικού φαινομένου παρέχει χρονικά περιθώρια, ο Περιφερειάρχης, ή ο οικείος χωρικός Αντιπεριφερειάρχης μπορεί να συγκαλεί άμεσα το Συντονιστικό Όργανο Πολιτικής Προστασίας της Περιφερειακής Ενότητας (ΣΟΠΠ) για την υποβολή του έργου του. Η σύγκληση του ΣΟΠΠ δεν αποτελεί προϋπόθεση για την λήψη της απόφασης ή την υλοποίηση της δράσης της οργανωμένης προληπτικής απομάκρυνσης πολιτών. Στις περιπτώσεις που για την οργανωμένη προληπτική απομάκρυνση των πολιτών, κρίνεται αναγκαία η χρήση πλωτών θαλασσίων μέσων, η παρουσία και η συμβολή των κατά τόπους Λιμενικών Αρχών αποτελεί απαραίτητη προϋπόθεση και η παρουσία εκπροσώπου τους, στο Στοιχείο Διοίκησης, ή στο ΣΟΠΠ που θα συγκαλέσει ο Περιφερειάρχης, ή ο οικείος χωρικός Αντιπεριφερειάρχης για την λήψη της απόφασης ή για την υλοποίηση της δράσης, κρίνεται απαραίτητη (ΝΔ 444/1970, Ν.4150/2013, όπως ισχύουν)

29 παρ. 4στ' του Ν.4662/2020 περί λήψης της σχετικής απόφασης από τον Περιφερειάρχη. (Σχέδιο 6.)



Σχέδιο 6. Δασική πυρκαγιά που αρχικά έχει εκδηλωθεί εντός των διοικητικών ορίων ενός Δήμου απειλεί κατοικημένες περιοχές του οικείου Δήμου και εν συνέχεια κατά την εξέλιξη της σε μεταγενέστερη χρονική στιγμή ξεπερνά τα διοικητικά όρια του Δήμου που έχει αρχικά εκδηλωθεί και απειλεί εκ νέου κατοικημένες περιοχές που υπάγονται στα διοικητικά όρια άλλου όμορου Δήμου

Το ίδιο ισχύει και στην περίπτωση που εκδηλώνονται σε διαφορετικό τόπο (σημείο έναρξης) και χρόνο δασικές πυρκαγιές σε Δήμους της ίδιας Περιφέρειας, οι οποίες κατά την πορεία εξέλιξης τους ενδεχομένως να απειλούν κατοικημένες περιοχές των Δήμων στους οποίους αρχικά έχουν εκδηλωθεί και πιθανώς σε μεταγενέστερη χρονική στιγμή κατά την πορεία εξέλιξης τους, να απειλούν κατοικημένες περιοχές άλλων όμορων Δήμων των οποίων ο οικιστικός τους ιστός δεν διαμοιράζεται μεταξύ των διοικητικών τους ορίων.

Συμπληρωματικά προς τα ανωτέρω, θα πρέπει στις περιπτώσεις που ο Περιφερειάρχης έχει μεταβιβάσει με σχετική εξουσιοδοτική πράξη την αρμοδιότητα λήψης της απόφασης για την οργανωμένη προληπτική απομάκρυνση πολιτών στους Αντιπεριφερειάρχες των οικείων Περιφερειακών Ενοτήτων, θεωρείται σκόπιμο οι Δ/νσεις Πολιτικής Προστασίας των Περιφερειών να έχουν μεριμνήσει και για την έκδοση, πριν την έναρξη της αντιπυρικής περιόδου, σχετικής εξουσιοδοτικής πράξης, η οποία θα καθιστά τα Τμήματα Πολιτικής Προστασίας των αντίστοιχων Περιφερειακών Ενοτήτων υπεύθυνα για την άμεση υποστήριξη του έργου του Αντιπεριφερειάρχη.

Τέλος, στα ειδικά σχέδια για την προληπτική οργανωμένη απομάκρυνση των πολιτών που υποχρεούνται να συντάσσουν οι Δήμοι και οι Περιφέρειες με τη συνδρομή των κατά τόπους αρμόδιων Αστυνομικών, Πυροσβεστικών, Υγειονομικών και Λιμενικών Αρχών (άρθ. 23 παρ.4 Ν.4662/2020) θα πρέπει να καταβληθεί κάθε δυνατή προσπάθεια από τις οργανικές μονάδες Πολιτικής Προστασίας των Δήμων και των Περιφερειών, προκειμένου να προσδιορισθούν εκ των προτέρων οι περιοχές στις οποίες η απόφαση λαμβάνεται από τον αρμόδιο Περιφερειάρχη ή τον οικείο χωρικό Αντιπεριφερειάρχη, ειδικά πλησίον των μεγάλων πολεοδομικών συγκροτημάτων των Αθηνών και της Θεσσαλονίκης.

Δηλαδή θα πρέπει να καταγραφούν και αποτυπωθούν ποιες είναι οι κατοικημένες περιοχές των οποίων ο οικιστικός τους ιστός διαμοιράζεται μεταξύ των διοικητικών ορίων των δυο όμορων Δήμων, ώστε να είναι εκ των προτέρων γνωστό και αποσαφηνισμένο ποιο είναι το αρμόδιο όργανο για τη

λήψη της σχετικής απόφασης της οργανωμένης προληπτικής απομάκρυνσης πολιτών κατόπιν της εισήγησης του εκάστοτε Επικεφαλής Αξιωματικού του Πυροσβεστικού Σώματος.

7.8 Κατευθυντήριες οδηγίες για τη λήψη της απόφασης για την οργανωμένη προληπτική απομάκρυνση πολιτών λόγω δασικών πυρκαγιών, όταν η εξελισσόμενη ή επικείμενη καταστροφή μπορεί να επηρεάσει πάνω από μία Περιφέρεια

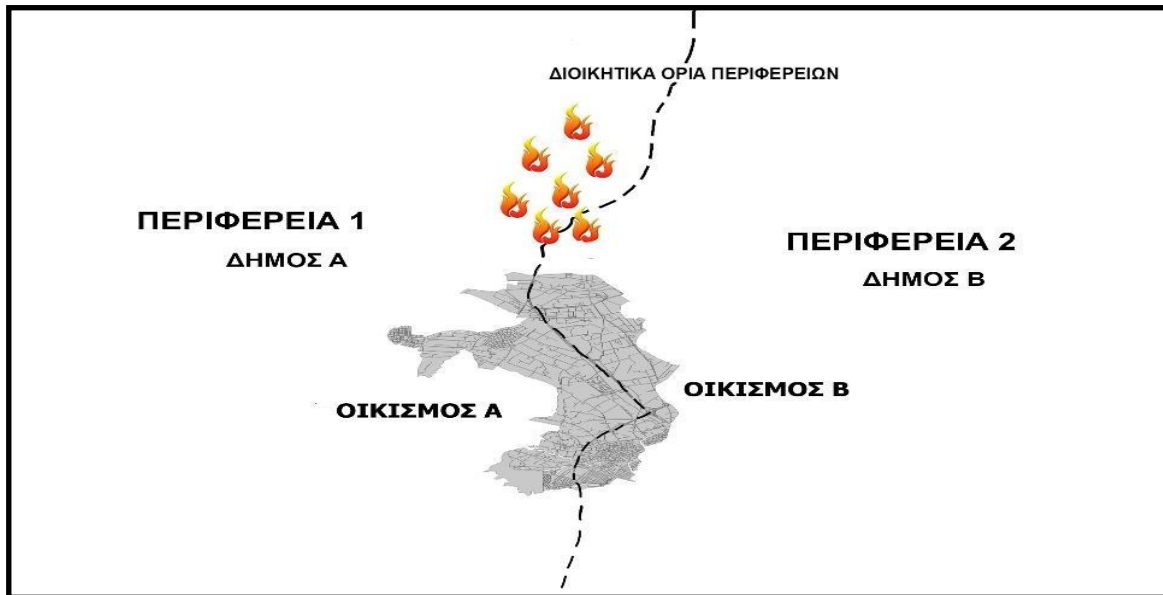
Στο άρθρο 29 παρ. 4στ' του Ν.4662/2020 προβλέπεται ότι όταν η εξελισσόμενη ή επικείμενη καταστροφή μπορεί να επηρεάσει πάνω από μία Περιφέρεια, η ανωτέρω απόφαση λαμβάνεται από τον Γενικό Γραμματέα Πολιτικής Προστασίας, ή σε περίπτωση απουσίας ή κωλύματός του, από τον νόμιμο Αναπληρωτή του στο Συντονιστικό Όργανο Πολιτικής Προστασίας, τον Διοικητή του Συντονιστικού Οργάνου Πολιτικής Προστασίας, και εκτελείται από τους αρμόδιους Περιφερειάρχες και Δημάρχους.

Η ανωτέρω νομοθετική πρόβλεψη, συνδέεται κατά κύριο λόγο με την συμβολή των αρμοδίων οργάνων της Κεντρικής Διοίκησης προς τα αρμόδια όργανα της τοπικής αυτοδιοίκησης (Περιφερειάρχης, Αντιπεριφερειάρχης, Δήμαρχος) που έχουν τον κύριο θεσμικό ρόλο δρομολόγησης και υλοποίησης σε τοπικό επίπεδο της οργανωμένης προληπτικής απομάκρυνσης πολιτών λόγω δασικών πυρκαγιών από εξελισσόμενη ή επικείμενη καταστροφή στο πλαίσιο εφαρμογής του Ν. 4662/2020.

Έχοντας υπόψη τις προβλέψεις της ανωτέρω διάταξης και την έκταση που καταλαμβάνουν οι σημερινοί Δήμοι της χώρας και οι Περιφέρειες (Ν.3852/2010, Ν.4555/2018), για να πληρούνται οι προϋποθέσεις επίκλησης και εφαρμογής της ανωτέρω γενικής διάταξης θα πρέπει μια δασική πυρκαγιά να εξελίσσεται πλησίον των διοικητικών ορίων δυο όμορων Δήμων που υπάγονται διοικητικά σε δυο όμορες Περιφέρειες και να απειλεί άμεσα κατά την εξέλιξη της, κατοικημένες περιοχές των οποίων ο οικιστικός τους ιστός διαμοιράζεται μεταξύ των διοικητικών ορίων των δυο όμορων Δήμων που υπάγονται διοικητικά σε δυο όμορες Περιφέρειες, δηλαδή **όταν η εξελισσόμενη, ή επικείμενη καταστροφή επηρεάζει την ίδια χρονική στιγμή πάνω από μια Περιφέρεια (Σχέδιο 7).**

Οι περιοχές αυτές για τις οποίες ενδέχεται να απαιτείται η λήψη της απόφασης από τον Γενικό Γραμματέα Πολιτικής Προστασίας, ή σε περίπτωση απουσίας, ή κωλύματός του, από τον νόμιμο Αναπληρωτή του, θα πρέπει να καταβληθεί κάθε δυνατή προσπάθεια από τις οργανικές μονάδες Πολιτικής Προστασίας των Δήμων και των Περιφερειών προκειμένου **να προσδιορισθούν εκ των προτέρων**, στα ειδικά σχέδια για την προληπτική οργανωμένη απομάκρυνση των πολιτών που οφείλουν να συντάξουν οι Δήμοι και οι Περιφέρειες με την συνδρομή των φορέων που προβλέπονται στο άρθρο 23 παρ.4 του Ν.4662/2020.

Για τις περιοχές αυτές, που απαιτείται η λήψη της απόφασης από τον Γενικό Γραμματέα Πολιτικής Προστασίας ή το νόμιμο Αναπληρωτή του, εφόσον προσδιορισθούν θα πρέπει να ενημερωθεί εγγράφως με ευθύνη των Δ/νσεων Πολιτικής Προστασίας των Περιφερειών, ο Γενικός Γραμματέας Πολιτικής Προστασίας και ο νόμιμος Αναπληρωτής του έτσι ώστε να τις γνωρίζει εκ των προτέρων και όχι εκ των υστέρων, δηλαδή όταν είναι σε εξέλιξη το καταστροφικό φαινόμενο.



Σχέδιο 7. Κατοικημένες περιοχές των οποίων ο οικιστικός τους ιστός διαμοιράζεται μεταξύ των διοικητικών ορίων των δυο όμορων Δήμων που υπάγονται διοικητικά σε δυο όμορες Περιφέρειες

Τα διαλαμβανόμενα περί κατευθυντηρίων οδηγιών λήψης της απόφασης οργανωμένης προληπτικής απομάκρυνσης πολιτών, όπως επίσης και το σχέδιο δράσης που αναφέρεται για τον Δήμαρχο, ισχύουν κατ' αναλογία και στις περιπτώσεις που η απόφαση για την οργανωμένη προληπτική απομάκρυνση πολιτών λαμβάνεται από τον Γενικό Γραμματέα Πολιτικής Προστασίας, ή σε περίπτωση απουσίας ή κωλύματός του από τον νόμιμο Αναπληρωτή του στο Συντονιστικό Όργανο Πολιτικής Προστασίας, τον Διοικητή του Συντονιστικού Οργάνου Πολιτικής Προστασίας.

Στη προκειμένη περίπτωση, όπου απαιτείται η λήψη της απόφασης από τον Γενικό Γραμματέα Πολιτικής Προστασίας, ή σε περίπτωση απουσίας, ή κωλύματός του, από τον νόμιμο Αναπληρωτή του, η πλήρης και έγκαιρη ενημέρωση του από τα αρμόδια όργανα (Δήμαρχος, κλπ.) σε τοπικό περιφερειακό και από το Ε.Σ.Κ.Ε.ΔΙ.Κ. του Π.Σ. σε κεντρικό επίπεδο, όταν δεν είναι δυνατή η φυσική τους παρουσία, είναι καθοριστικής σημασίας για την λήψη της απόφασης.

Η απόφαση του Γενικού Γραμματέα Πολιτικής Προστασίας, ή σε περίπτωση απουσίας ή κωλύματός του, του νόμιμου Αναπληρωτή του, εκτελείται με την συμμετοχή όλων των φορέων που προβλέπεται να συμμετέχουν ενεργά στην υλοποίηση της δράσης, όπως επίσης και με την συνδρομή των δυο όμορων αρμοδίων Δημάρχων οι οποίοι έχουν την ευθύνη του έργου πολιτικής προστασίας για την αντιμετώπιση εκτάκτων αναγκών σε τοπικό επίπεδο, υπό τον συντονισμό και την άμεση συνδρομή των όμορων Περιφερειών σε προσωπικό και μέσα, όπου τούτο απαιτείται και είναι αναγκαίο για την υλοποίησή της.

7.9 Ειδικότερες δράσεις προληπτικής οργανωμένης απομάκρυνσης πολιτών

Όπως έχει ήδη αναφερθεί, ζητήματα που συνδέονται με τη λήψη, ή μη της απόφασης προληπτικής απομάκρυνσης ατόμων που ευρίσκονται εντός υποδομών ή εγκαταστάσεων που τελούν υπό την εποπτεία φορέων, ή διέπονται από ειδικότερες νομοθεσίες και της εν συνεχεία δρομολόγησης δράσεων για την υλοποίησή τους, αποτελούν αρμοδιότητα των υπευθύνων λειτουργίας τους.

Στη ανωτέρω κατηγορία υποδομών και εγκαταστάσεων υπάγονται Νοσοκομεία, Νοσηλευτικά Ιδρύματα, Παιδικές Κατασκηνώσεις, Camping, Ιερές Μονές, Αρχαιολογικοί χώροι, Ξενοδοχειακές μονάδες, Εγκαταστάσεις Ενόπλων Δυνάμεων και Σωμάτων Ασφάλειας, Δομές φιλοξενίας προσφυγών Καταστήματα κράτησης/Φυλακές, κλπ.

Νοείται ότι οι εγκαταστάσεις αυτές για να απειλούνται από την εξέλιξη μιας δασικής πυρκαγιάς και να συντρέχουν λόγοι προληπτικής απομάκρυνσης των ατόμων που ευρίσκονται εντός τους, θα πρέπει να συνορεύουν με δάση και δασικές εκτάσεις και να έχουν μεγάλη εγγύτητα με καύσιμα δασικής προέλευσης.

Στο πλαίσιο αυτό μετά από ενημέρωση των υπευθύνων λειτουργίας τους από την αρμόδια κατά τόπο Πυροσβεστική Υπηρεσία για την εκδήλωση δασικής πυρκαγιάς πλησίον αυτών και μια εκτίμηση για τον κίνδυνο που διατρέχουν ή δεν διατρέχουν με βάση την κατεύθυνση που ακολουθεί κατά την εξέλιξη της, λαμβάνουν αποφάσεις που αφορούν την προληπτική απομάκρυνση των διαμενόντων ατόμων ή και των εργαζομένων στις ανωτέρω κατηγορίες υποδομών και εγκαταστάσεων μέσω ασφαλών διάδρομων διαφυγής για τις οποίες ενημερώνονται από τις οικείες αρμόδιες υπηρεσίες του Πυροσβεστικού Σώματος και της Ελληνικής Αστυνομίας.

Σε κάθε περίπτωση οι αποφάσεις των υπευθύνων λειτουργίας των ανωτέρω υποδομών ή εγκαταστάσεων περί απομάκρυνσης, ή μη, των ατόμων που ευρίσκονται εντός τους, θα πρέπει να γνωστοποιούνται άμεσα με ευθύνη των υπευθύνων τους στις οικείες αρμόδιες υπηρεσίες του Πυροσβεστικού Σώματος και της Ελληνικής Αστυνομίας, όπως επίσης και στον οικείο Δήμαρχο και Περιφερειάρχη/Αντιπεριφερειάρχη, για ενδεχόμενη υποστήριξη του έργου τους, από πλευράς Τοπικής Αυτοδιοίκησης. Επίσης η ενημέρωση αυτή θα συμβάλει στο καλύτερο συντονισμό των εμπλεκόμενων φορέων Πολιτικής Προστασίας που ενεργούν σε τοπικό επίπεδο για την αντιμετώπιση εκτάκτων αναγκών και άμεση διαχείριση των συνεπειών τους από την εκδήλωση δασικής πυρκαγιάς.

Για τον σκοπό αυτό κάθε υποδομή ή εγκατάσταση θα πρέπει να κοινοποιεί στην αρμόδια οργανική μονάδα πολιτικής προστασίας του οικείου Δήμου ένα τηλέφωνο έκτακτης ανάγκης που θα λειτουργεί σε 24ωρη βάση όλες τις ημέρες τις εβδομάδας (7/7) όπως επίσης και στις οικείες αρμόδιες υπηρεσίες του Πυροσβεστικού Σώματος και της ΕΛ.ΑΣ.

Η αρμόδια οργανική μονάδα πολιτικής προστασίας του Δήμου θα πρέπει στο Σχέδιο Πολιτικής Προστασίας που έχει είδη συνταχθεί για την Αντιμετώπιση Εκτάκτων Αναγκών εξαιτίας Δασικών Πυρκαγιών με την κωδική ονομασία "ΙΟΛΑΟΣ, να τηρεί επικαιροποιημένη λίστα με τηλέφωνα έκτακτης ανάγκης για όλες τις υποδομές και εγκαταστάσεις της περιοχής αρμοδιότητας τους που συνορεύουν με δάση και δασικές εκτάσεις (Παιδικές Κατασκηνώσεις, Camping, Ξενοδοχειακές μονάδες, Αρχαιολογικοί χώροι κλπ).

Η ανωτέρω επικαιροποιημένη λίστα με τηλέφωνα έκτακτης ανάγκης για όλες τις υποδομές και εγκαταστάσεις της περιοχής αρμοδιότητας των Δήμων θα πρέπει να κοινοποιείται και στη Δ/νση Πολιτικής Προστασίας της οικείας Περιφέρειας προς ενημέρωση και υποστήριξη στο έργο πολιτικής προστασίας του Δήμου, από πλευράς Περιφέρειας, εφόσον συντρέχουν λόγοι.

Στο πλαίσιο αυτό κρίνεται σκόπιμο για λόγους πληρότητας να αναφερθούν τα εξής:

- **Για αρχαιολογικούς χώρους ή και μνημείων** εντός δασών, δασικών εκτάσεων, ή και πλησίον αυτών, εφόσον οι υπεύθυνοι λειτουργίας τους ενημερωθούν από την αρμόδια κατά τόπο Πυροσβεστική Υπηρεσία για την εκδήλωση δασικής πυρκαγιάς πλησίον αυτών, καθώς και για την αναμενόμενη πορεία εξέλιξης της, εάν βρίσκονται σε λειτουργία, και εφόσον συντρέχουν λόγοι, οφείλουν να απομακρύνουν προληπτικά από τον αρχαιολογικό χώρο ή το μνημείο τους επισκέπτες, βάσει του σχεδιασμού τους και σύμφωνα με τις κατευθυντήριες οδηγίες που δίνονται από το Υπουργείο Πολιτισμού και Αθλητισμού.

Για τον σκοπό αυτό η Διεύθυνση Σχεδιασμού Αντιμετώπισης Εκτάκτων Αναγκών της Γ.Γ.Π.Π. στο πλαίσιο μνημονίου συνεργασίας μεταξύ του Υπουργείου Κλιματικής Κρίσης και Πολιτικής Προστασίας με το Υπουργείο Πολιτισμού και Αθλητισμού συνέταξε και απέστειλε στο Υπουργείο Πολιτισμού και Αθλητισμού για λόγους υποστήριξη του έργου του, πρότυπο σχέδιο οργανωμένης προληπτικής

απομάκρυνσης επισκεπτών και εργαζομένων από αρχαιολογικούς χώρους και μνημεία που βρίσκονται εντός δασών, δασικών εκτάσεων και πλησίον αυτών.

Σκοπός του εν λόγω προτύπου υποδείγματος είναι η διευκόλυνση των Προϊσταμένων των κατά περίπτωση αρμόδιων Περιφερειακών και Ειδικών Περιφερειακών Υπηρεσιών της Γενικής Διεύθυνσης Αρχαιοτήτων και Πολιτιστικής Κληρονομιάς του ΥΠΠΟΑ στη σύνταξη και εφαρμογή σχεδίων οργανωμένης προληπτικής απομάκρυνσης των επισκεπτών και εργαζομένων από αρχαιολογικούς χώρους και μνημεία που βρίσκονται εντός δασών, δασικών εκτάσεων και πλησίον αυτών, λόγω δασικής πυρκαγιάς

Με βάση το πρότυπο, τα σχέδια που θα συνταχθούν με ευθύνη των Περιφερειακών ή Ειδικών Περιφερειακών Υπηρεσιών του ΥΠΠΟΑ, θα κοινοποιηθούν άμεσα στην αρμόδια οργανική μονάδα πολιτικής προστασίας του οικείου Δήμου, στην αρμόδια Δ/ση Πολιτικής Προστασίας της οικείας Περιφέρειας και στις οικείες αρμόδιες υπηρεσίες του Πυροσβεστικού Σώματος, της ΕΛ.ΑΣ και του ΕΚΑΒ, προς ενημέρωσή τους και υποστήριξη εκ μέρους τους στο πλαίσιο εφαρμογής των εν λόγω σχεδίων, όπως επίσης και για την εν συνεχεία ασφαλή απομάκρυνση των επισκεπτών και πέραν των αρχαιολογικών χώρων και μνημείων αρμοδιότητας του ΥΠΠΟΑ.

Νοείται ότι σε περίπτωση που ο εκτιμώμενος χρόνος προσέγγισης της δασικής πυρκαγιάς σε συνδυασμό με τον αριθμό των επισκεπτών δεν επαρκεί για την οργανωμένη προληπτική απομάκρυνση των επισκεπτών και εργαζομένων, ο Προϊστάμενος της αρμόδιας Περιφερειακής, ή της Ειδικής Περιφερειακής Υπηρεσίας του ΥΠΠΟΑ που υπάγεται ο αρχαιολογικός χώρος ή το μνημείο ενημερώνει άμεσα την κατά τόπο αρμόδια Πυροσβεστική Υπηρεσία προκειμένου να δρομολογήσει άμεσα δράσεις προστασίας, διάσωσης και απεγκλωβισμού επισκεπτών και εργαζομένων από τον αρχαιολογικό χώρο ή το μνημείο.

• **Για τις παιδικές εξοχές- κατασκηνώσεις** η λήψη της απόφασης για την μετακίνηση κατασκηνωτών και προσωπικού που ευρίσκονται και διαβιούν εντός των υποδομών τους (εκκένωση και μεταφορά των κατασκηνωτών σε ασφαλές σημείο) σε περίπτωση έκτακτης ανάγκης λόγω δασικών πυρκαγιών, καθορίζεται μέσα από τα σχέδια εκκένωσής τους, τα οποία συντάσσονται από τις διοικήσεις των παιδικών εξοχών – κατασκηνώσεων σύμφωνα με τις κατευθύνσεις α) του Υπουργείου Παιδείας και Θρησκευμάτων για τις μαθητικές κατασκηνώσεις του Υπουργείου (ΥΑ ΙΒ/7243/7-7-1983 – ΦΕΚ 368/τεύχ. Β') και β) της Γενικής Δ/σης Πρόνοιας, του Υπουργείου Εργασίας και Κοινωνικών Υποθέσεων (παρ. 3, αρθ. 8 της ΚΥΑ12030/Φ109.1/1999) για τις κατασκηνώσεις του Κρατικού Προγράμματος και τις λοιπές δημόσιες ή ιδιωτικές παιδικές εξοχές – κατασκηνώσεις (Δ27/οικ.10625/345/2-4-2014 έγγραφο της Δ/σης Προστασίας Οικογένειας, της Γενικής Δ/σης Πρόνοιας, του Υπουργείου Κοινωνικής Ασφάλισης και Πρόνοιας).

Τα ανωτέρω σχέδια εκκένωσης των παιδικών εξοχών – κατασκηνώσεων, οι διοικήσεις οφείλουν να τα κοινοποιούν στις οικείες αρμόδιες υπηρεσίες του Πυροσβεστικού Σώματος, της ΕΛ.ΑΣ. των Περιφερειών και των Δήμων (Δ27/οικ.10625/345/2-4-2014 έγγραφο της Δ/σης Προστασίας Οικογένειας, της Γενικής Δ/σης Πρόνοιας, του Υπουργείου Κοινωνικής Ασφάλισης και Πρόνοιας).

Προς διευκόλυνση του έργου της Πολιτικής Προστασίας στην περίπτωση που κριθεί αναγκαία η λήψη του ανωτέρου μέτρου, η Γενική Γραμματεία Πολιτικής Προστασίας, με το 2113/8-4-2014 έγγραφό της, κάλεσε τις Δ/σεις Πολιτικής Προστασίας των Περιφερειών και τις αρμόδιες οργανικές μονάδες Πολιτικής Προστασίας των Δήμων να λάβουν αντίγραφο των ανωτέρω σχεδίων για τις παιδικές εξοχές – κατασκηνώσεις που λειτουργούν εντός των διοικητικών τους ορίων.

Σημειώνεται ότι με το Δ27/οικ.24397/989/16-7-2014 έγγραφό της η Δ/ση Προστασίας Οικογένειας, της Γενικής Δ/σης Πρόνοιας, του Υπουργείου Εργασίας και Κοινωνικών Υποθέσεων εξέδωσε πρότυπο σχέδιο πυροπροστασίας και εκκένωσης κατασκηνώσεων σε περίπτωση έκτακτης ανάγκης,

η σύνταξη του οποίου και η κατάθεσή του στις αρμόδιες Υπηρεσίες αποτελεί απαραίτητη προϋπόθεση για την έκδοση άδειας λειτουργίας κατασκήνωσης από το έτος 2015.

Ειδικότερα για τις μαθητικές κατασκηνώσεις του Υπουργείου Παιδείας και Θρησκευμάτων, σύμφωνα με το άρθρο 16 της ΥΑ ΙΒ/72437-7-1983, προβλέπεται ότι η Συντονιστική Επιτροπή της Μαθητικής Κατασκήνωσης καθορίζει τη διαδικασία της άμεσης διακίνησης των Κατασκηνωτών και την μεταφορά τους στους ορισμένους χώρους υποδοχής. Επικεφαλής της όλης επιχείρησης ορίζεται ο Προϊστάμενος της Κατασκήνωσης ο οποίος φροντίζει για την άμεση επιβίβαση των κατασκηνωτών στα μεταφορικά μέσα, τα οποία πρέπει να βρίσκονται έγκαιρα στη διάθεση της κατασκήνωσης. Οι χώροι υποδοχής και ο τρόπος εξεύρεσης και άμεσης διάθεσης των αναγκαίων μεταφορικών μέσων καθορίζονται στην αρχή της κατασκηνωτικής περιόδου από τον Περιφερειάρχη (ως αρμόδιο όργανο προσδιορίζεται ο Περιφερειάρχης σύμφωνα με το άρθρ. 282 του Ν.3852/2010, αντί του Νομάρχη που προέβλεπε άρθρο 16 της ΥΑ ΙΒ/72437-7-1983), με τον οποίο ο Προϊστάμενος της Κατασκήνωσης έρχεται σε σχετική συνεννόηση.

Στο πλαίσιο αυτό, το Τμήμα Ε΄ Πολιτικής Σχεδίασης Εκτάκτου Ανάγκης, της Δ/σης Στρατηγικού Σχεδιασμού και Συντονισμού της Γενικής Διεύθυνσης Στρατηγικού Σχεδιασμού, Προγραμματισμού και Ηλεκτρονικής Διακυβέρνησης του Υπουργείου Παιδείας και Θρησκευμάτων παρακαλείται να καθορίσει πριν την έναρξη της κατασκηνωτικής περιόδου σε συνεργασία με τις Περιφέρειες, στην επικράτεια των οποίων λειτουργούν μαθητικές κατασκηνώσεις, τις διαδικασίες εφαρμογής των προβλεπόμενων στο άρθρο 16 της ΥΑ ΙΒ/72437-7-1983 και να εκδώσει σχετικές οδηγίες προς τις Συντονιστικές Επιτροπές των μαθητικών κατασκηνώσεων.

- **Για τις ξενοδοχειακές μονάδες**, ή συγκροτήματα που βρίσκονται εκτός των ορίων υφιστάμενων οικισμών και πόλεων και οι υποδομές και εγκαταστάσεις τους, συνορεύουν με δάση ή δασικές εκτάσεις και έχουν μεγάλη εγγύτητα με καύσιμα δασικής προέλευσης, οι υπεύθυνοι λειτουργίας τους, εφόσον αντιληφθούν ή ενημερωθούν από το Δήμο, ή ενημερωθούν μέσω μηνυμάτων έκτακτης ανάγκης 112, ή ενημερωθούν απευθείας από την αρμόδια κατά τόπο Πυροσβεστική Υπηρεσία για την εκδήλωση δασικής πυρκαγιάς πλησίον αυτών και αφού ενημερωθούν μετά από σχετική επικοινωνία από την αρμόδια κατά τόπο Πυροσβεστική Υπηρεσία για την πορεία εξέλιξης της και εφόσον συντρέχουν λόγοι, ενημερώνουν τους διαμένοντες και τους εργαζόμενους σε αυτά για την προληπτική τους απομάκρυνση μέσω ασφαλών διάδρομων διαφυγής για τις οποίες ενημερώνονται από τις οικείες αρμόδιες υπηρεσίες του Πυροσβεστικού Σώματος και της Ελληνικής Αστυνομίας

Για την ασφαλή προληπτική απομάκρυνση των ατόμων που ευρίσκονται εντός των ξενοδοχειακών μονάδων, ή συγκροτημάτων, οι υπεύθυνοι λειτουργίας τους θα πρέπει να συνεργαστούν με την αρμόδια οργανική μονάδα Πολιτικής Προστασίας του οικείου Δήμου ή και της Περιφέρειας στο πλαίσιο της αρμοδιότητας συντονισμού και επίβλεψης του έργου της πολιτικής προστασίας για την αντιμετώπιση εκτάκτων αναγκών που έχουν σε τοπικό επίπεδο. Η προληπτική απομάκρυνση μπορεί να πραγματοποιηθεί

- με τα ίδια μέσα που διαθέτουν οι διαμένοντες και το προσωπικό, μετά από ενημέρωσή τους σχετικά με την ασφαλή διαδρομή διαφυγής τους, καθώς και ασφαλή σημεία προσωρινού προορισμού τους
- με λεωφορεία που θα διατεθούν για το σκοπό αυτό μετά από σχετικό αίτημα των υπευθύνων λειτουργίας προς τον οικείο Δήμο ή Περιφέρεια
- με τουριστικά λεωφορεία ιδιωτών ή τουριστικών επιχειρήσεων τα οποία θα διατεθούν άμεσα για το σκοπό αυτό, με ευθύνη των υπευθύνων λειτουργίας των ξενοδοχειακών μονάδων, ή συγκροτημάτων.

Επισημαίνεται ότι η άμεση διάθεση τουριστικών λεωφορείων ιδιωτών ή τουριστικών επιχειρήσεων με ευθύνη των υπευθύνων λειτουργίας τους, για την προληπτική απομάκρυνση των διαμενόντων σε αυτά, δεν έχει θεσμικά δεσμευτικό χαρακτήρα.

Ωστόσο στις περιπτώσεις που οι διαμενοντες εντός των ξενοδοχειακών μονάδων, ή συγκροτημάτων, δεν διαθέτουν στο σύνολο τους δικά τους μέσα μεταφοράς, η συμμετοχή και άμεση φροντίδα εκ μέρους των υπευθύνων λειτουργίας, για την προληπτική απομάκρυνση τους σε ασφαλές σημείο προσωρινού προορισμού και την εν συνεχεία επιστροφή τους με τουριστικά λεωφορεία που θα διατεθούν από τους υπεύθυνους λειτουργίας, θα επιτρέψει την συνέχιση της διαμονής τους εντός των ξενοδοχειακών μονάδων, ή συγκροτημάτων, εφόσον ο κίνδυνος θα έχει παρέλθει και ενδεχομένως την απρόσκοπτη και χωρίς ιδιαίτερες επιπτώσεις συνέχιση της λειτουργίας τους.

Για τους ανωτέρω λόγους οι υπεύθυνοι λειτουργίας των ξενοδοχειακών συγκροτημάτων που βρίσκονται εκτός των ορίων υφιστάμενων οικισμών και πόλεων και οι υποδομές και εγκαταστάσεις τους, συνορεύουν με δάση ή δασικές εκτάσεις και έχουν μεγάλη εγγύτητα με καύσιμα δασικής προέλευσης, θα πρέπει να τηρούν επικαιροποιημένα στοιχεία επικοινωνίας ιδιωτών, ή επιχειρήσεων που δύναται να διαθέσουν άμεσα τουριστικά λεωφορεία, όπως επίσης και επικαιροποιημένα στοιχεία επικοινωνίας με τις κατά τόπο αρμόδιες οργανικές μονάδες Πολιτικής Προστασίας του οικείου Δήμου και της Περιφέρειας.

- **Για τις Ευάλωτες Ομάδες πολιτών (ΑμεΑ, κλπ)** που διαβιούν σε δομημένες περιοχές (οικισμοί πολεοδομικά τμήματα πόλεων κλπ.), των οποίων οι κατοικίες συνορεύουν ή έχουν μεγάλη εγγύτητα με δάση ή δασικές εκτάσεις, εφόσον ληφθεί απόφαση εφαρμογής του μέτρου της οργανωμένης προληπτικής απομάκρυνσης πολιτών, ο Δήμος θα πρέπει να μεριμνά για την έγκαιρη σχετική ενημέρωση τους ή για την έγκαιρη σχετική ενημέρωση των προσωπικών βοηθών τους ή των άμεσα συγγενικών τους προσώπων.

Στο πλαίσιο αυτό και για την υλοποίηση της ανωτέρω δράσης σε επίπεδο Δήμου, θα πρέπει η αρμόδια οργανική μονάδα Πολιτικής Προστασίας με την βοήθεια της αρμόδιας οργανικής μονάδας Πρόνοιας του Δήμου να προχωρήσουν σε δημόσια πρόσκληση-ανακοίνωση του Δήμου, προκειμένου να επικοινωνήσουν τα ίδια τα άτομα που ανήκουν σε αυτές τις Ευάλωτες Ομάδες (ΑμεΑ, κλπ) και διαβιούν στις ανωτέρω αναφερόμενες περιοχές, ή οι προσωπικοί βοηθοί τους, ή τα άμεσα συγγενικά τους πρόσωπα και να παρέχουν στοιχεία, εφόσον το επιθυμούν, τα οποία θα καταγραφούν σε ένα μητρώο για την έγκαιρη ενημέρωση και ειδοποίηση τους από τις δημοτικές αρχές σε περίπτωση εφαρμογής του μέτρου της οργανωμένης προληπτικής απομάκρυνσης πολιτών στην περιοχή που διαβιούν.

Στο μητρώο αυτό, θα πρέπει να περιλαμβάνονται κατ' ελάχιστο τα στοιχεία επικοινωνίας, η δ/ση κατοικίας και η κατηγορία αναπηρίας (κώφωση, τύφλωση, κλπ), τα στοιχεία επικοινωνίας των προσωπικών βοηθών ή των άμεσα συγγενικών τους προσώπων καθώς και το μεταφορικό μέσο που θα απαιτηθεί σε περίπτωση μετακίνησης τους (π.χ. μετακίνηση με επιβατικό αυτοκίνητο, ασθενοφόρο κλπ).

Το μέσο μετακίνησης που θα διατεθεί για την έγκαιρη προληπτική απομάκρυνση των ατόμων αυτών, εφόσον το επιθυμούν, αποτελεί καθοριστικής σημασίας παράμετρο για τη δρομολόγηση της δράσης της μετακίνησης των Ευάλωτων Ομάδων πολιτών καθώς επιτρέπει τον ορθό σχετικό προγραμματισμό των μέσων του ΕΚΑΒ και του Δήμου, στην περίπτωση που απαιτηθεί η συνδρομή τους αντίστοιχα, τόσο κατά την αρχική απομάκρυνση των ατόμων από την περιοχή όσο και κατά την επιστροφή τους στο χώρο διαμονής τους όταν πλέον θα έχει παρέλθει ο κίνδυνος.

Για την τήρηση του ανωτέρω μητρώου νοείται ότι, τα ενδιαφερόμενα άτομα θα πρέπει να παρέχουν τη συγκατάθεσή τους εγγράφως ως προς τα παρεχόμενα στοιχεία τα οποία για λόγους προστασίας των προσωπικών τους δεδομένων σε καμία περίπτωση δεν πρέπει να δημοσιεύονται.

Επισημαίνεται ότι ιδιαίτερη πρόνοια για τις Ευάλωτες Ομάδες Πολιτών απαιτείται και στα σημεία προορισμού τους, καθώς κατά την παραμονή τους ενδέχεται να απαιτείται και κατάλληλη υποστήριξη (π.χ. ιατρική φροντίδα).

Το ανωτέρω μητρώο, θα πρέπει να τεθεί ως Παράρτημα στα Ειδικά Σχέδια Οργανωμένης Προληπτικής Απομάκρυνσης Πολιτών των Δήμων που υποχρεούνται να συντάσσουν οι Δήμοι και οι Περιφέρειες με τη συνδρομή των κατά τόπους αρμόδιων Αστυνομικών, Πυροσβεστικών, Υγειονομικών και Λιμενικών Αρχών (παρ.4, άρθ. 23, Ν.4662/2020).

• **Για την περίπτωση προληπτικής απομάκρυνσης των ζώων (συντροφιάς ή παραγωγικών)** από περιφραγμένο χώρο κατά την εφαρμογή του άρθρου 27 του ν. 4662/2020, περί οργανωμένης προληπτικής απομάκρυνσης πολιτών από μια περιοχή (ολική ή μερική) λόγω εξελισσόμενης ή επικείμενης καταστροφής, προβλέπονται σύμφωνα με την παρ. 5 του άρθρου 47 του ν. 4830/21 ότι σε περίπτωση μη απομάκρυνσης των ζώων (συντροφιάς ή παραγωγικών) από περιφραγμένο χώρο, εφόσον ο ιδιοκτήτης αυτών αποδεδειγμένα είχε τη δυνατότητα να τα απομακρύνει, εφαρμόζεται αναλόγως η περ. β' της παρ. 1 του άρθρου 24 του 4830/21 περί κακοποίησης των ζώων.

7.10 Ειδικά Σχέδια για την προληπτική οργανωμένη απομάκρυνση των πολιτών

Σύμφωνα με το αρθ. 23 παρ. 4, του Ν 4662/2020 προβλέπεται ότι στα Περιφερειακά και Τοπικά Σχέδια των Περιφερειών και των Δήμων, συμπεριλαμβάνονται Ειδικά Σχέδια για την προληπτική οργανωμένη απομάκρυνση των πολιτών, τα οποία καταρτίζονται με τη συνδρομή των κατά τόπους αρμόδιων αστυνομικών, πυροσβεστικών, υγειονομικών και λιμενικών αρχών.

Ειδικότερα, τα ανωτέρω σχέδια περιλαμβάνουν, ιδίως:

- Διαδικασίες για τη λήψη απόφασης οργανωμένης απομάκρυνσης πολιτών για λόγους προστασίας της ζωής ή της υγείας τους, από εν εξελίξει ή από επαπειλούμενο κίνδυνο ή απειλή.
- Εναλλακτικές οδεύσεις απομάκρυνσης και μέτρα εξασφάλισής της, όπως ενδεικτικά η προσωρινή μονοδρόμηση οδών διπλής κατεύθυνσης.
- Τρόπους και δυνατότητες μεταφοράς πολιτών, συμπεριλαμβανομένης της χρήσης μέσων μαζικής μεταφοράς.
- Διαδικασίες για την ενημέρωση του κοινού πριν και κατά τη διάρκεια της οργανωμένης απομάκρυνσης, συμπεριλαμβανομένων και των ατόμων με κινητικές δυσκολίες ή ειδικές ανάγκες.
- Δράσεις για την εύρεση θέσεων κατάλληλων χώρων υποδοχής, προσωρινής καταφυγής, στέγασης και παροχής διοικητικής μέριμνας.

Αναφορικά με το ειδικό σχέδιο προληπτικής οργανωμένης απομάκρυνσης των πολιτών που προβλέπεται να καταρτισθεί από τους Δήμους και τις Περιφέρειες, διευκρινίζεται ότι εφόσον θεσμικά προβλέπεται να συμπεριλαμβάνεται στα Περιφερειακά και Τοπικά σχέδια των Περιφερειών και των Δήμων, είναι προφανές ότι το ειδικό σχέδιο θα αποτελεί παράρτημα των Σχεδίων των Περιφερειών και των Δήμων που έχουν ήδη συνταχθεί για την Αντιμετώπιση Εκτάκτων Αναγκών εξαιτίας Δασικών Πυρκαγιών με την κωδική ονομασία "ΙΟΛΑΟΣ".

Σχετικά με το περιεχόμενο των ειδικών σχεδίων που σύμφωνα με αρθ. 23 παρ. 4 του Ν.4662/2020 καταρτίζονται και συντάσσονται με τη συνδρομή των κατά τόπους αρμόδιων Αστυνομικών, Πυροσβεστικών, Υγειονομικών και Λιμενικών αρχών, παρέχονται οδηγίες στο Α1161/18-04-2023 έγγραφο ΓΠΠ καθώς και στο Μέρος XV του Γενικού Σχεδίου Αντιμετώπισης Εκτάκτων Αναγκών Εξ Αιτίας Δασικών Πυρκαγιών (5η Έκδοση), με το κωδικό όνομα «ΙΟΛΑΟΣ 2».

ΜΕΡΟΣ 8**ΥΠΟΣΤΗΡΙΞΗ
& ΕΞΕΛΙΞΗ ΣΧΕΔΙΟΥ****ΜΕΡΟΣ 8. ΥΠΟΣΤΗΡΙΞΗ & ΕΞΕΛΙΞΗ ΣΧΕΔΙΟΥ****8.1 Εκπαίδευση**

Η εκπαίδευση του προσωπικού του Δήμου Ορεστιάδας που εμπλέκονται σε δράσεις πολιτικής προστασίας είναι δυνατή μέσω σχετικών εκπαιδεύσεων που διοργανώνονται από τον Δήμο Ορεστιάδας με την συμμετοχή στελεχών της ΓΓΠΠ κατόπιν σχετικού αιτήματος.

8.2 Έλεγχος Σχεδίου - Ασκήσεις

Για τον έλεγχο του Σχεδίου Αντιμετώπισης Εκτάκτων Αναγκών Εξ Αιτίας Δασικών Πυρκαγιών του Δήμου Ορεστιάδας πραγματοποιούνται ασκήσεις που διοργανώνονται από το Γραφείο Πολιτικής Προστασίας του Δήμου σύμφωνα με τις κατευθυντήριες οδηγίες της ΓΓΠΠ για τον έλεγχο των διαδικασιών και σχεδίων που συντάσσονται σε εφαρμογή της ΥΑ 1299/2003 «ΞΕΝΟΚΡΑΤΗΣ».

Για το σκοπό αυτή η Δ/ση Σχεδιασμού & Αντιμετώπισης Εκτάκτων Αναγκών της ΓΓΠΠ έχει εκδώσει επικαιροποιημένες «Κατευθυντήριες Οδηγίες για τον Σχεδιασμό και τη Διεξαγωγή Ασκήσεων Πολιτικής Προστασίας» με το 532/23-01-2020 έγγραφό της με ΑΔΑ: ΩΕ2Ψ46ΜΤΛΒ-Γ95

8.2.1 Διενέργεια Ασκήσεων Πολιτικής Προστασίας σε επίπεδο Δήμων και Περιφερειών της χώρας

Ο σχεδιασμός και η διεξαγωγή ασκήσεων Πολιτικής Προστασίας για την αντιμετώπιση κινδύνων από την εκδήλωση δασικών πυρκαγιών σε τακτά χρονικά διαστήματα, συνιστά την πιο ασφαλή μέθοδο για την τακτική και σε βάθος δοκιμασία, εκπαίδευση και αξιολόγηση της επιχειρησιακής ετοιμότητας, επάρκειας, αλλά και του επιτυχούς συντονισμού των φορέων σε δράσεις αντιμετώπισης εκτάκτων αναγκών και άμεσης/βραχείας διαχείρισης των συνεπειών λόγω δασικών πυρκαγιών, καθώς και για την υποστήριξη του έργου του Πυροσβεστικού Σώματος για τον έλεγχο και την καταστολή τους.

Μετά την ολοκλήρωση ή αναθεώρηση του Σχεδίου Αντιμετώπισης Εκτάκτων Αναγκών εξαιτίας Δασικών Πυρκαγιών του Δήμου Ορεστιάδας, με εντολή του Δημάρχου, το Γραφείο Πολιτικής Προστασίας του Δήμου προγραμματίζει σε ετήσια βάση μια άσκηση ετοιμότητας για την αντιμετώπιση εκτάκτων αναγκών και την άμεση/βραχεία διαχείριση των συνεπειών από την εκδήλωση δασικών πυρκαγιών, καθώς και για την υποστήριξη του έργου του Πυροσβεστικού Σώματος για τον έλεγχο και την καταστολή τους, βάσει του ανωτέρω σχεδίου.

Οι ασκήσεις αυτές θα πρέπει να εστιάζουν κατά κύριο λόγο σε θέματα κατανομής ρόλων και αρμοδιοτήτων των υπηρεσιών των Δήμων, με στόχο την επαύξηση της διαλειτουργικότητας και συνεργασίας όλων των οργανικών μονάδων του Δήμου Ορεστιάδας, στο πλαίσιο του θεσμικού του ρόλου στην αντιμετώπιση κινδύνων από την εκδήλωση δασικών πυρκαγιών.

Τονίζεται ότι σε αρχικό στάδιο οι ασκήσεις αυτές θα πρέπει να επικεντρώνονται μόνο στην άσκηση των οργανικών μονάδων και υπηρεσιών του Δήμου Ορεστιάδας, για τη βελτίωση του σχεδιασμού τους στην αντιμετώπιση εκτάκτων αναγκών και την άμεση/βραχεία διαχείριση των συνεπειών από την εκδήλωση δασικών πυρκαγιών, καθώς και για την υποστήριξη του έργου του Πυροσβεστικού Σώματος για τον έλεγχο και την καταστολή τους, χωρίς την εμπλοκή άλλων φορέων και υπηρεσιών (ΕΛ.ΑΣ., Π.Σ., ΕΚΑΒ, κλπ).

Σε δεύτερο στάδιο θα κληθούν να συμμετέχουν στις ανωτέρω ασκήσεις και οι λοιποί εμπλεκόμενοι φορείς σε επίπεδο Δήμου Ορεστιάδας (διυπηρεσιακή άσκηση), στο πλαίσιο συντονισμού και διαλειτουργικότητας μεταξύ τους, για υλοποίηση δράσεων που συνδέονται με την αντιμετώπιση εκτάκτων αναγκών και την άμεση/βραχεία διαχείριση των συνεπειών από την εκδήλωση δασικών πυρκαγιών, καθώς και για την υποστήριξη του έργου του Πυροσβεστικού Σώματος για τον έλεγχο και την καταστολή τους.

Η Δ/νση Σχεδιασμού & Αντιμετώπισης Εκτάκτων Αναγκών της ΓΓΠΠ δύναται να συνδράμει στον σχεδιασμό, διεξαγωγή και αποτίμηση των ανωτέρω ασκήσεων Πολιτικής Προστασίας σε επίπεδο Δήμου, κατόπιν σχετικού αιτήματος.

8.3 Αναθεώρηση & Επικαιροποίηση Σχεδίου

Η διαδικασία της αναθεώρησης & επικαιροποίησης του Γενικού Σχεδίου Αντιμετώπισης Εκτάκτων Αναγκών εξαιτίας Δασικών Πυρκαγιών αναφέρεται σε ουσιαστικές αλλαγές στο Σχέδιο και γίνεται εφόσον συντρέχει τουλάχιστον ένας από τους παρακάτω λόγους:

- νέες νομοθετικές ρυθμίσεις που επηρεάζουν τις αρμοδιότητες των εμπλεκόμενων στο Σχέδιο Δ/σεων του Φορέα Σχεδίασης ή άλλων Φορέων με τους οποίους αυτός συνεργάζεται,
- ίδρυση Φορέων που εμπλέκονται στην διαχείριση της έκτακτης ανάγκης,
- νέες θεσμικές εθνικές, κοινοτικές ή διεθνείς υποχρεώσεις,
- νέα ανάλυση κινδύνου,
- αποτιμήσεις ασκήσεων στις οποίες συνιστώνται αλλαγές στο Σχέδιο.

Η διαδικασία της επικαιροποίησης αναφέρεται στον έλεγχο και ενδεχόμενη αλλαγή συγκεκριμένων στοιχείων του Σχεδίου που δεν επηρεάζουν το σκοπό, τους στόχους του Σχεδίου ή την ιδέα επιχειρήσεων. Ενδεικτικός κατάλογος των στοιχείων που πρέπει να επικαιροποιούνται είναι:

- Στοιχεία επικοινωνίας επιχειρησιακά εμπλεκόμενων υπηρεσιών του Φορέα Σχεδίασης.
- Μνημόνια ενεργειών που προβλέπονται στο Σχέδιο.
- Διαδικασίες και υποδείγματα εντύπων.
- Στοιχεία δημιουργηθέντων νέων υποδομών (κυκλοφοριακών και άλλων).

8.4 Τήρηση στοιχείων ειδικού φακέλου καταστροφής

Η Γενική Γραμματεία Πολιτικής Προστασίας, σύμφωνα με το άρθρ. 6, παρ. 3 στ' του Ν. 3013/2002 (ΦΕΚ 102/Α'/2002) όπως ισχύει, έχει την ευθύνη της τήρησης ειδικού φακέλου για τις γενικές, περιφερειακές ή τοπικές μεγάλης έντασης καταστροφές, όπως αυτές περιγράφονται στο Παράρτημα Α' του Γενικού Σχεδίου Πολιτικής Προστασίας «ΞΕΝΟΚΡΑΤΗΣ».

Στον ανωτέρω ειδικό φάκελο περιέχονται τα στοιχεία του συνόλου των ενεργειών, στο πλαίσιο και του αντίστοιχου σχεδιασμού, για την αντιμετώπιση των καταστροφών κατά την εκδήλωση των φαινομένων, καθώς και για την αποκατάσταση των ζημιών. Επίσης, εμπεριέχονται εκθέσεις απολογισμού δράσης των επί μέρους αρμόδιων φορέων και προτάσεις για βελτίωση των δράσεων σε περίπτωση αντιμετώπισης παρόμοιων φαινομένων.

Στο ανωτέρω πλαίσιο, όλοι οι εμπλεκόμενοι φορείς στην αντιμετώπιση εκτάκτων αναγκών λόγω δασικών πυρκαγιών και την αποκατάσταση των ζημιών οφείλουν να καταγράφουν τα ανωτέρω στοιχεία με χρονολογική σειρά, έτσι ώστε να είναι δυνατή η κατά περίπτωση ανάλυση του συστήματος κινητοποίησης πολιτικής προστασίας, με στόχο την βελτίωση του σχεδιασμού για την αποτελεσματικότερη αντιμετώπιση των καταστροφικών φαινομένων και τον μετριασμό των επιπτώσεων στους πολίτες και στο ανθρωπογενές και φυσικό περιβάλλον.

Με βάση τα ανωτέρω καλούνται οι Δ/νσεις Πολιτικής Προστασίας των Αποκεντρωμένων Διοικήσεων-Περιφερειών να συγκεντρώνουν όλα τα απαραίτητα στοιχεία που συνδέονται με τον φάκελο καταστροφής στις περιπτώσεις περιφερειακών καταστροφών ή τοπικών καταστροφών μεγάλης έντασης εξ αιτίας δασικών πυρκαγιών και να τα υποβάλλουν στη Γενική Γραμματεία Πολιτικής Προστασίας το ταχύτερο δυνατό. Στις περιπτώσεις γενικών καταστροφών η συλλογή όλων των απαραίτητων στοιχείων που συνδέονται με τον φάκελο καταστροφής θα γίνεται με σχετικό αίτημα της Γενικής Γραμματείας Πολιτικής Προστασίας προς τους εμπλεκόμενους φορείς.

ΜΕΡΟΣ 9**ΠΕΡΙΒΟΛΗ-ΕΜΦΑΝΙΣΗ ΥΠΑΛΛΗΛΩΝ ΠΟΛΙΤΙΚΗΣ ΠΡΟΣΤΑΣΙΑΣ ΣΕ ΕΠΙΧΕΙΡΗΣΕΙΣ****ΜΕΡΟΣ 9. ΠΕΡΙΒΟΛΗ-ΕΜΦΑΝΙΣΗ ΥΠΑΛΛΗΛΩΝ ΠΟΛΙΤΙΚΗΣ ΠΡΟΣΤΑΣΙΑΣ ΣΕ ΕΠΙΧΕΙΡΗΣΕΙΣ**


Η παρουσία υπαλλήλων Πολιτικής Προστασίας στον τόπο μιας καταστροφής, με πολιτική περιβολή, δεν δηλώνει την ιδιότητά τους. Αυτό έχει σαν αποτέλεσμα, σε επιχειρησιακό επίπεδο να χάνεται αρκετές φορές πολύτιμος χρόνος μέχρι την ταυτοποίησή τους, από υπηρεσιακούς παράγοντες και κυρίως να περνά απαρατήρητη η παρουσία τους από πολίτες οι οποίοι αγνοούν κατά κανόνα εντολές ή παραινέσεις τους.

Σύμφωνα με το 4678/22-11-2004 έγγραφο ΓΓΠΠ, τα επιχειρησιακά μπουφάν Πολιτικής Προστασίας θα πρέπει να έχουν την ακόλουθη μορφή:



Εικόνα 3. Επιχειρησιακά μπουφάν Πολιτικής Προστασίας

και τα γιλέκα Πολιτικής Προστασίας:



Εικόνα 4. Επιχειρησιακά γιλέκα Πολιτικής Προστασίας

Αναλυτικές προδιαγραφές για την εμφάνιση των επιχειρησιακών μπουφάν και γιλέκων Πολιτικής Προστασίας δίνονται στο 4678/22-11-2004 έγγραφο ΓΓΠΠ.

Για τους εργαζόμενους στις οργανικές μονάδες Πολιτικής Προστασίας (Δ/νσεις, Τμήματα και Γραφεία) πέραν των επιχειρησιακών μπουφάν και γιλέκων, όταν αυτοί μεταβαίνουν στο τόπο της καταστροφής στο πλαίσιο του συντονιστικού τους ρόλου, θα πρέπει να λαμβάνονται όλα τα μέτρα που θα εξασφαλίζουν την υγεία και την ασφάλεια τους, καθώς και να τους παρέχονται όλα τα ενδεικνυόμενα μέσα ατομικής προστασίας (ΜΑΠ), σύμφωνα με την ΚΥΑ 43726/2019 (ΦΕΚ 2208/Β'/2019).

ΠΑΡΑΡΤΗΜΑΤΑ



ΠΑΡΑΡΤΗΜΑ Α

ΠΑΡΑΡΤΗΜΑ Α – ΧΑΡΤΟΓΡΑΦΙΚΟ ΥΛΙΚΟ

Το παρόν προσαρτάται στο ΣΧΕΔΙΟ ΑΝΤΙΜΕΤΩΠΙΣΗΣ ΕΚΤΑΚΤΩΝ ΑΝΑΓΚΩΝ ΕΞ ΑΙΤΙΑΣ ΔΑΣΙΚΩΝ ΠΥΡΚΑΓΙΩΝ ΔΗΜΟΥ ΟΡΕΣΤΙΑΔΑΣ “ΙΟΛΑΟΣ 2/1η Επικαιροποίηση” και αποτελεί αναπόσπαστο τμήμα του

ΧΑΡΤΟΓΡΑΦΙΚΟ ΥΛΙΚΟ

Το Παράρτημα Α περιέχει το ακόλουθο χαρτογραφικό υλικό της Δ/σης Σχεδιασμού και Αντιμετώπισης Εκτάκτων Αναγκών της ΓΓΠΠ που είναι άμεσα διαθέσιμο στο ΠΑΡΑΡΤΗΜΑ Γ΄ του ΓΕΝΙΚΟΥ ΣΧΕΔΙΟΥ ΑΝΤΙΜΕΤΩΠΙΣΗΣ ΕΚΤΑΚΤΩΝ ΑΝΑΓΚΩΝ ΕΞ ΑΙΤΙΑΣ ΔΑΣΙΚΩΝ ΠΥΡΚΑΓΙΩΝ ΜΕ ΤΗΝ ΚΩΔΙΚΗ ΟΝΟΜΑΣΙΑ «ΙΟΛΑΟΣ 2» (5^η έκδοση)

- Χάρτες Γενικού Προσανατολισμού
- Χαρτογραφική αποτύπωση των ορίων των Δασικών Υπηρεσιών σε αντιπαραβολή με τα διοικητικά όρια των Καλλικρατικών Δήμων.
- Χαρτογραφική αποτύπωση του οδικού δικτύου του Δήμου Ορεστιάδας (αδρομερής).
- Χαρτογραφική αποτύπωση (αδρομερής) των Πυροσβεστικών Κρουών (Σημεία υδροληψίας /υδροστόμια) και πίνακας συντεταγμένων
- Χαρτογραφική αποτύπωση των υδατοδεξαμενών και πίνακας συντεταγμένων
- Χαρτογραφική αποτύπωση πυροφυλακείου Πενταλόφου και πίνακας συντεταγμένων



Χάρτης 5.1 Γενικού προσανατολισμού - Περιφέρειες Ελλάδας



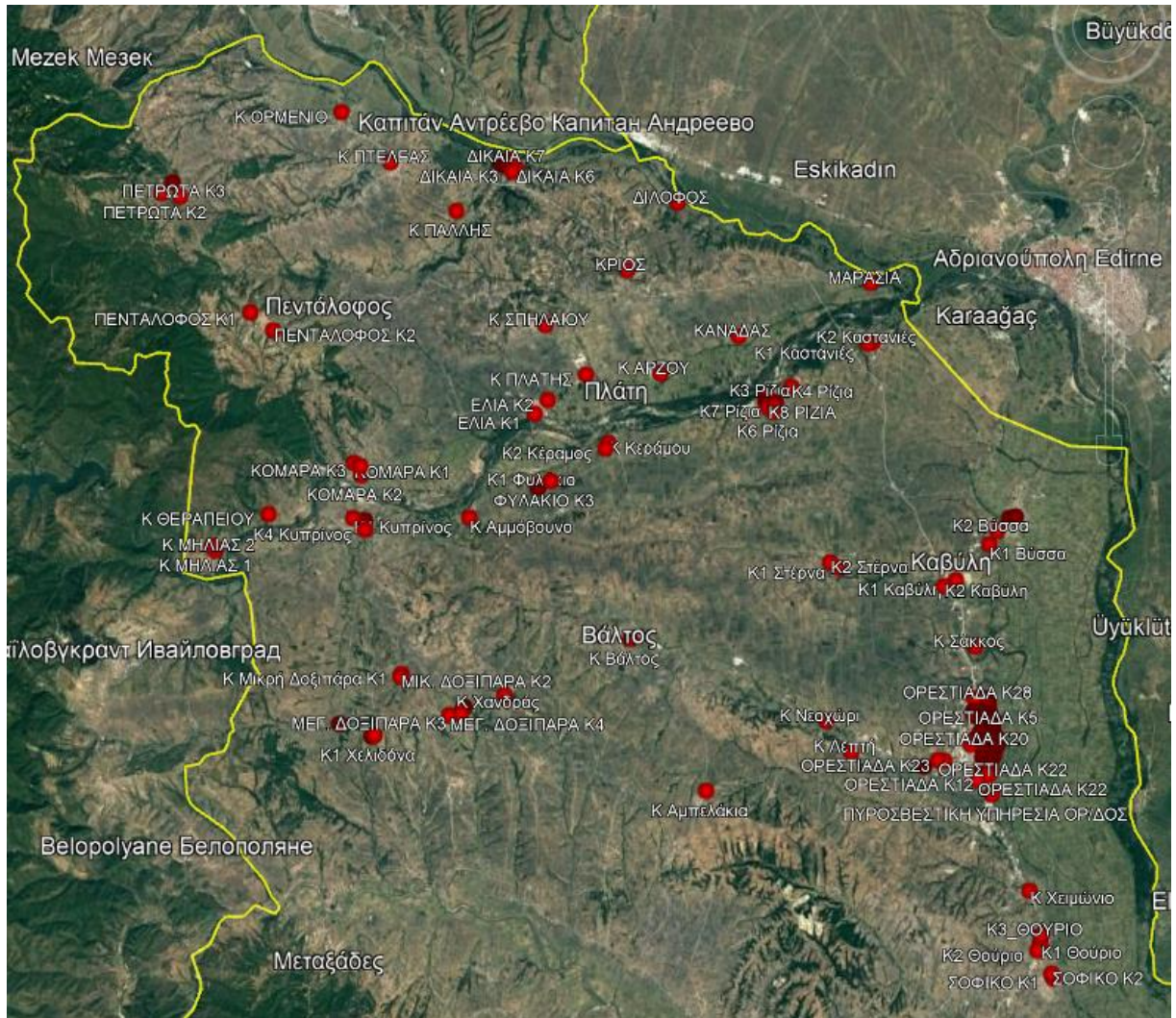
Χάρτης 5.2 Γενικού προσανατολισμού - Περιφέρεια Αν. Μακεδονίας και Θράκης



Χάρτης 6: Όρια Δασικών Υπηρεσιών/Δήμων



Χάρτης 7: Χαρτογραφική αποτύπωση του οδικού δικτύου του Δήμου Ορεστιάδας



Εικόνα 8: Απεικόνιση σημείων υδροληψίας ΔΕΥΑ Ορεστιάδας

ΥΔΡΟΣΤΟΜΙΑ ΠΑΡΟΧΗΣ ΝΕΡΟΥ ΠΥΡΟΣΒΕΣΤΙΚΩΝ ΟΧΗΜΑΤΩΝ				
Α/Α	Διεύθυνση	Συντεταγμένες		Παρατηρήσεις (περιγραφή προσέγγισης)
		Γεωγραφικό Πλάτος	Γεωγραφικό Μήκος	
ΔΗΜΟΤΙΚΗ ΕΝΟΤΗΤΑ Ν. ΒΥΣΣΑΣ				
1	ΒΥΣΣΑ	41°21'1.249"	26°19'26.846"	Στο φυτώριο
2	ΒΥΣΣΑ	41°34'27.52"	26°31'51,07"	Δεξιά στο γυμνάσιο
3	ΒΥΣΣΑ	41°35'18.596"	26°32'26.416"	Οικία Παντσιόδη Σταύρου
4	ΒΥΣΣΑ	41°35'4.553"	26°32'30.174"	Πλατεία - αποθήκη κοινότητας
5	ΒΥΣΣΑ	41°35'4.301"	26°32'35.401"	Έναντι ΒΡ Καζακίδη πλατεία
6	ΒΥΣΣΑ	41°34'44.699"	26°32'4.099"	Πίσω από τον ΟΣΕ
7	ΡΙΖΙΑ	41°37'21.5"	26°25'21.5"	Στον Ο.Τ.Ε. δίπλα στην περίφραξη
8	ΡΙΖΙΑ	41°37'28.898"	26°25'22.4"	Πίσω από τη γεφυροπλάστιγγα
9	ΡΙΖΙΑ	41°37'42.499"	26°26'4.999"	Στην είσοδο του χωριού δεξιά όπως μπαίνουμε από εθνική οδό
10	ΡΙΖΙΑ	41°37'18.667"	26°25'37.078"	Στο Νηπιαγωγείο – εμπροσθεν οικίας Καλπάκη
11	ΡΙΖΙΑ	41°37'9.224"	26°25'36.71"	Στον υδατόπυργο
12	ΡΙΖΙΑ	41°37'15.924"	26°25'36.71"	Πίσω από το Νηπιαγωγείο
13	ΡΙΖΙΑ	41°37'21.252"	26°25'39.176"	Στην εκκλησία
14	ΡΙΖΙΑ	41°37'14.268"	26°25'25.73"	Λέσχη Αξιωματικών μπροστά
15	ΚΑΒΥΛΗ	41°33'32.47"	26°30'35.03"	Στο δρόμο προς νεκροταφείο
16	ΚΑΒΥΛΗ	41°33'40.16"	26°30'55.31"	Βρίσκεται στο δρόμο προς τα στρατόπεδα αριστερά
17	ΚΑΣΤΑΝΙΕΣ	41°38'41.01"	26°28'14.18"	Βρίσκεται στην είσοδο του χωριού όπως ερχόμαστε απ' τα Ρίζια στα 60 μέτρα δεξιά
18	ΚΑΣΤΑΝΙΕΣ	41°38'42.39"	26°28'22.33"	Βρίσκεται στο δρόμο, όπως έρχεσαι στο χωριό από τα Ρίζια, στα 200μ αριστερά
19	ΚΑΣΤΑΝΙΕΣ	41°38'57.34"	26°28'53.63"	Βρίσκεται στο Τελωνείο Καστανιών
20	ΚΑΣΤΑΝΙΕΣ	41°38'52.88"	26°28'29.47"	Βρίσκεται απέναντι από το ποδοσφαιρικό γήπεδο του χωριού

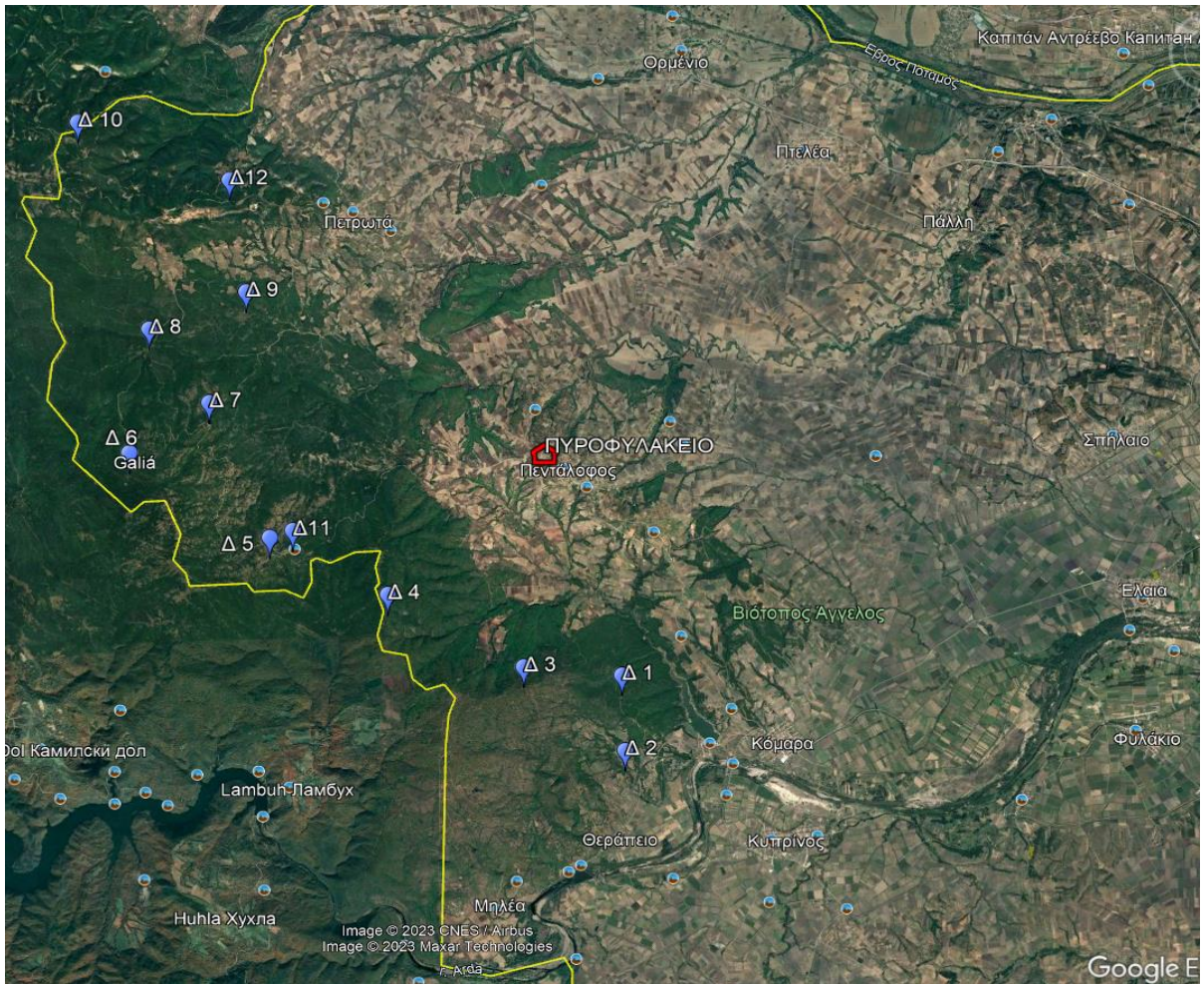
21	ΚΑΣΤΑΝΙΕΣ	41°38'32.30"	26°28'23.87"	Δημοτικό Σχολείο- Νεκροταφεία
22	ΣΤΕΡΝΑ	41°33'58.1"	26°27'19.3"	Έναντι Κοινότητας
23	ΣΤΕΡΝΑ	41°20'18.902"	26°16'32.678"	Βρίσκεται κοντά στην εκκλησία αριστερά κάτω, έναντι οικίας Τσολακίδη
ΔΗΜΟΤΙΚΗ ΕΝΟΤΗΤΑ ΚΥΠΡΙΝΟΥ				
24	ΖΩΝΗ	41°30'11.992"	26°13'30.698"	Βρίσκεται στην είσοδο-διασταύρωση του χωριού Ζώνης
25	ΜΙΚ. ΔΟΞΙΠΑΡΑ	41°52'15.28"	26°25'40.00"	Στο μνημείο Ηρώων
26	ΜΙΚ. ΔΟΞΙΠΑΡΑ	41°31'14.149"	26°15'13.01"	Στη διασταύρωση
27	ΜΙΚ. ΔΟΞΙ-ΠΑΡΑ(Δ.Δ.)	41°31'17.501"	26°15'14.4"	Βρίσκεται μπροστά στο Ηρώων
28	ΧΕΛΙΔΟΝΑ	41°29'57.505"	26°14'27.208"	Παιδική χαρά
29	ΧΕΛΙΔΟΝΑ	41°29'59.59"	26°14'31.348"	
30	ΚΥΠΡΙΝΟΣ	41°34'29.62"	26°13'35.20"	Στην κάθετη στο ύψος της βιβλιοθήκης προς το βενζινάδικο
31	ΚΥΠΡΙΝΟΣ	41°34'28.787"	26°13'32.905"	Έμπροσθεν κοινότητας
32	ΚΥΠΡΙΝΟΣ	41°34'32.7"	26°14'1"	Βρίσκεται απέναντι από το στρατόπεδο
33	ΚΥΠΡΙΝΟΣ	41°34'20.575"	26°14'1.327"	Μπαίνοντας στο γκαράζ της Δημαρχίας
34	ΦΥΛΑΚΙΟ	41°35'24.788"	26°18'55.249"	Βρίσκεται στη πλατεία του χωριού μπροστά απ' το μνημείο Ηρώων
35	ΦΥΛΑΚΙΟ	41°35'21.53"	26°18'54.662"	Βρίσκεται πάνω στο κεντρικό δρόμο δίπλα στο βενζινάδικο
36	ΦΥΛΑΚΙΟ	41°35'30.786"	26°19'16.939"	Νεκροταφείο/έξοδο προς Κέραμο
37	ΑΜΜΟΒΟΥΝΟ	41°34'40.501"	26°16'59.7"	Βρίσκεται πάνω απ' το χωριό στο δρόμο προς τα χωράφια
38	ΚΕΡΑΜΟΣ	41°36'14.85"	26°20'48.894"	100m νότια του υδατόπυργου αριστερά
39	ΚΕΡΑΜΟΣ	41°36'21.874"	26°20'53.408"	Βρίσκεται στην πλατεία του χωριού
ΔΗΜΟΤΙΚΗ ΕΝΟΤΗΤΑ ΟΡΕΣΤΙΑΔΑΣ				
40	ΟΡΕΣΤΙΑΔΑ	41°29'9.197"	26°32'5.176"	Πυρ/κη Υπηρεσία
41	ΟΡΕΣΤΙΑΔΑ	41°29'40.2"	26°17'48.156"	Αδριανουπόλεως και Ευαγγελίστριας
42	ΟΡΕΣΤΙΑΔΑ	41°29'54.956"	26°31'48.202"	Αδριανουπόλεως και Ραιδεστού

43	ΟΡΕΣΤΙΑΔΑ	41°30'17.341"	26°31'49.418"	Αδριανουπόλεως και ΚΤΕΛ (γωνία)
44	ΟΡΕΣΤΙΑΔΑ	41°50'51.31"	26°53'23.78"	Κων/λεως και 11ης Διλοχίας
45	ΟΡΕΣΤΙΑΔΑ	41°30'5.616"	26°31'48.709"	Ανδριανουπόλεως και Λοχ.Διαμαντή
46	ΟΡΕΣΤΙΑΔΑ	41°30'11.11"	26°31'56.305"	Απέναντι από την Κεντρική Πλατεία (επάνω στη νησίδα Κων/λεως και Βασ. Κων/νου)
47	ΟΡΕΣΤΙΑΔΑ	41°30'11.286"	26°31'55.209"	Βασ. Κωνσταντίνου και Αδριανουπόλεως (απέναντι από ΕΘΝΙΚΗ ΤΡΑΠΕΖΑ)
48	ΟΡΕΣΤΙΑΔΑ	41°30'10.508"	26°32'3.3"	Βασ. Κωνσταντίνου και Ευριπίδου απέναντι από ΕΛ.ΑΣ.
49	ΟΡΕΣΤΙΑΔΑ	41°30'12.269"	26°32'3.25"	Τέρμα Βασ. Κων/νου
50	ΟΡΕΣΤΙΑΔΑ	41°30'2.563"	26°31'50.563"	Αδριανουπόλεως και Κιλκίς
51	ΟΡΕΣΤΙΑΔΑ	41°30'33.019"	26°31'50.268"	Αδριανουπόλεως και Κοραή
52	ΟΡΕΣΤΙΑΔΑ	41°30'30.33"	26°31'50.095"	Αδριανουπόλεως και Σωκράτους
53	ΟΡΕΣΤΙΑΔΑ	41°30'7.427"	26°31'8.454"	Κων/πόλεως και Λοχαγού Διαμαντή γωνία (διαγώνια από την Εφορία) παλιά Π.Υ.
54	ΟΡΕΣΤΙΑΔΑ	41°29'33.241"	26°31'57.497"	Κωνσταντινουπόλεως, απέναντι από το ΙΚΑ, μπροστά στις εργατικές κατοικίες
55	ΟΡΕΣΤΙΑΔΑ	41°30'23.71"	26°31'57.241"	Κωνσταντινουπόλεως και Κολοκοτρώνη
56	ΟΡΕΣΤΙΑΔΑ	41°31'9.894"	26°31'55.553"	4ο Δημοτικό Άνω Οινόης
57	ΟΡΕΣΤΙΑΔΑ	41°30'46.231"	26°31'46.967"	5ο Δημοτικό Κάτω Οινόης
58	ΟΡΕΣΤΙΑΔΑ	41°29'50.471"	26°30'31.943"	Παλαιές Εργατικές Κατοικίες (Συνοικισμός 1)
59	ΟΡΕΣΤΙΑΔΑ	41°29'50.021"	26°30'42.988"	Έπιπλα Πηγή πίσω από το Τ.Ε.Ε. (τέρμα Ιπποκράτους)
60	ΟΡΕΣΤΙΑΔΑ	41°49'43.78"	26°53'40.78"	Ευριπίδου Ευαγγελιστρίας γωνία
61	ΟΡΕΣΤΙΑΔΑ	41°29'55.327"	26°32'3.088"	Ευριπίδου και Ραιδεστού (3ο Σύνταγμα)
62	ΟΡΕΣΤΙΑΔΑ	41°29'26.732"	26°31'39.914"	Σαγήνη στην εκκλησία του Προφήτη Ηλία, στην κεντρική πλατεία
63	ΟΡΕΣΤΙΑΔΑ	41°30'29.628"	26°32'4.88"	Ευριπίδου και Αθ. Διάκου
64	ΟΡΕΣΤΙΑΔΑ	41°30'38.041"	26°32'5.413"	Ευριπίδου (μετά το Πανεπιστήμιο προς Οινόη)
65	ΟΡΕΣΤΙΑΔΑ	41°30'23.4"	26°32'4.794"	Ευριπίδου και Κολοκοτρώνη
66	ΟΡΕΣΤΙΑΔΑ	41°30'11.92"	26°31'26.85"	Ανδρούτσου και Βασ. Κωνσταντίνου δίπλα στο περίπτερο

67	ΟΡΕΣΤΙΑΔΑ	41°30'33.365"	26°32'5.136"	Ευριπίδου και Αδαμ.Κοραή
68	ΟΡΕΣΤΙΑΔΑ	41°30'18.5"	26°32'4.358"	Ευριπίδου και 11ης Διλ.Μηχανικού
69	ΟΡΕΣΤΙΑΔΑ	41°30'18.122"	26°31'34.766"	Καλλιπόλεως και 11ης Διλοχίας Μηχανικού
70	ΟΡΕΣΤΙΑΔΑ	41°30'28.094"	26°31'42.56"	Πατρ. Γρηγορίου και Αθανασίου Διάκου
71	ΟΡΕΣΤΙΑΔΑ	41°30'52.438"	26°31'58.836"	Κων/πολεως - Οινόη (μετά το πατσατζίδικο του Τάσου δεξιά γωνία)
72	ΟΡΕΣΤΙΑΔΑ	41°31'5.164"	26°31'55.531"	Οινόη μετά το Πάρκο στην ανηφόρα Δεξιά
73	ΟΡΕΣΤΙΑΔΑ	41°31'11.107"	26°31'47.024"	Οινόη Απέναντι από ψησταριά Μαρμαράδικο
74	ΟΡΕΣΤΙΑΔΑ	41°31'11.986"	26°31'31.386"	Οινόη μετά το κλειστό γήπεδο Βόλεϊ δεξιά στη γωνία πριν βγεις στην Περ/κη Οδό
75	ΟΡΕΣΤΙΑΔΑ	41°30'22.705"	26°32'10.54"	Κολοκοτρώνη τέρμα (στον παλιό σταθμό Τρένου)
76	ΟΡΕΣΤΙΑΔΑ	41°30'47.948"	26°31'55.038"	Ελευθ. Βενιζέλου και Κων/πόλεως μετά τη στροφή της Οινόης αριστερά στη γωνία
77	ΟΡΕΣΤΙΑΔΑ	41°30'2.333"	26°31'49.382"	Κολοκοτρώνη και Αδριανουπόλεως
78	ΟΡΕΣΤΙΑΔΑ	41°29'49.254"	26°31'55.29"	Κων/πόλεως απέναντι από το 146
79	ΟΡΕΣΤΙΑΔΑ	41°30'43.427"	26°31'58.31"	Κων/πόλεως απέναντι από το Βενζινάδικο AEGEAN
80	ΟΡΕΣΤΙΑΔΑ	41°30'47.93"	26°31'55.484"	Βενιζέλου - Αγίων Θεοδώρων
81	ΟΡΕΣΤΙΑΔΑ	41°29'46.07"	26°32'02.45"	Ευριπίδου και Παπαφλέσσα (Κέντρο Υγείας)
82	ΕΘΝΙΚΗ ΟΔΟΣ ΟΡ/ΔΑΣ - ΟΡΜΕΝΙΟΥ	41°30'53.568"	26°31'29.568"	Βγαίνοντας από την Οινόη Μετά το Βενζινάδικο στα 100μ. δεξιά
83	ΕΘΝΙΚΗ ΟΔΟΣ ΟΡ/ΔΑΣ - ΟΡΜΕΝΙΟΥ	41°30'48.73"	26°31'30.997"	Απέναντι από το Βενζινάδικο της Οινόης στη στροφή
84	ΕΘΝΙΚΗ ΟΔΟΣ ΟΡ/ΔΑΣ - ΟΡΜΕΝΙΟΥ	41°30'48.488"	26°31'36.509"	Ελευθ. Βενιζέλου στην Οινόη πριν το βενζινάδικο αριστερά στη γωνία
85	ΛΕΠΤΗ	41°29'58.182"	26°28'3.914"	Βρίσκεται στο συνεταιρισμό Λεπτής στην κεντρική πλατεία πίσω από τη βρύση
86	ΠΥΡΓΟΣ	41°29'42.058"	26°30'9.076"	Στο σχολείο
87	ΣΑΚΚΟΣ	41°19'22.127"	26°18'54.637"	Βρίσκεται δίπλα στην εκκλησία
88	ΑΜΠΕΛΑΚΙΑ	41°29'2.81"	26°23'58.596"	
89	ΒΑΛΤΟΣ	41°32'12.401"	26°21'41.8"	Στο γήπεδο

90	ΘΟΥΡΙΟ	41°26'03.33"	26°33'32.72"	Βρίσκεται απέναντι από την εκκλησία Αναλήψεως
91	ΘΟΥΡΙΟ	41°25'53,73"	26°33'28,15"	Βρίσκεται έναντι του κρεοπωλείου Τακιδίκη πάνω στον κεντρικό δρόμο
92	ΘΟΥΡΙΟ	41°15'44.604"	26°20'8.718"	Βρίσκεται μετά το γήπεδο 150μ δεξιά
93	Θούριο	41°15'44.06"	26°20'8.718"	Δεύτερος δρόμος δεξιά
94	Θούριο	41°15'38.005"	26°20'7.577"	Απέναντι από την παιδική χαρά - Εκκλησία
95	ΜΕΓ. ΔΟΞΙΠΑΡΑ	41°30'27.497"	26°16'37.726"	Στο σχολείο γυμνάσιο
96	ΜΕΓ. ΔΟΞΙΠΑΡΑ	41°30'29,56"	26°16'56.96"	Στο δημοτικό σχολείο
97	ΜΕΓ. ΔΟΞΙΠΑΡΑ	41°30'37.4"	26°17'1.702"	Στην είσοδο του χωριού μετά το γήπεδο ποδοσφαίρου δεξιά πάνω στον δρόμο
98	ΜΕΓ. ΔΟΞΙΠΑΡΑ	41°30'38.801"	26°17'2.299"	Στην είσοδο του χωριού δίπλα στα αποδυτήρια
99	ΧΕΙΜΩΝΙΟ	41°16'16.684"	26°19'59.567"	Βρίσκεται στην περιοχή καυσίμων Σιδηροδρομικού Σταθμού στο δρόμο προς το κέντρο Παράδεισος
100	ΝΕΟΧΩΡΙ	41°30'35.701"	26°27'20.2"	Βρίσκεται στη γεφυροπλάστιγγα στη συμβολή των οδών προς Νεκροταφεία και σκουπιδότοπο
101	ΠΑΤΑΓΗ	41°52'0.152"	26°25'40.944"	
102	ΧΑΝΔΡΑΣ	41°30'56.002"	26°18'10.199"	Αριστερά και κάτω από το βενζινάδικο
ΔΗΜΟΤΙΚΗ ΕΝΟΤΗΤΑ ΤΡΙΓΩΝΟΥ				
103	ΑΡΖΟΣ	41°37'54.005"	26°22'19.409"	Στον υδατόπυργο
104	ΚΑΝΑΔΑ	41°38'45.388"	26°24'32.238"	Βρίσκεται πίσω απ' την ταβέρνα ΒΕΤΕΡΑΝΟΣ
105	ΔΙΚΑΙΑ	41°42'18.17"	26°17'32.92"	Μνημείο Ηρώων
106	ΔΙΚΑΙΑ	41°42'16.643"	26°17'41.824"	Φροντιστήριο Αγγλικών Γκατσιγιάννη Άννα
107	ΔΙΚΑΙΑ	41°42'14.947"	26°17'57.833"	Παλαιό Οικοτροφείο
108	ΔΙΚΑΙΑ	41°42'9.158"	26°17'52.476"	Γυμνάσιο- Λύκειο
109	ΔΙΚΑΙΑ	41°42'22.06"	26°17'52.70"	Σιδηροδρομικός Σταθμός
110	ΔΙΚΑΙΑ	41°42'21.218"	26°17'39.948"	ΚΑΠΗ
111	ΔΙΚΑΙΑ	41°42'20.084"	26°17'34.166"	Εκκλησία

112	ΔΙΛΟΦΟΣ	41°41'35"	26°22'39.55"	Δίπλα στη στάση του Ο.Σ.Ε.
113	ΚΡΙΟΣ	41°40'05.32"	26°21'16.22"	Κεντρικό δρόμο
114	ΠΑΛΛΗ	41°41'14.82"	26°16'17.774"	Στην πλατεία του χωριού δίπλα στη στάση του Κ.Τ.Ε.Λ.
115	ΕΛΑΙΑ	41°36'56.667"	26°18'45.44"	Έξοδος προς Φυλάκιο δεξιά
116	ΕΛΑΙΑ	41°37'14.83"	26°19'6.762"	Έξοδος προς Πλάτη στην εκκλησία Αγ. Πα- ντελεήμονα
117	ΘΕΡΑΠΕΙΟ	41°34'36.178"	26°11'15.511"	Απέναντι από την εκκλησία
118	ΚΟΜΑΡΑ	41°35'30.24"	26°13'51.45"	Στη βιοτεχνία του Στράντζαλη
119	ΚΟΜΑΡΑ	41° 35'41.79"	26° 13'49.37"	Στην Εκκλησία
120	ΚΟΜΑΡΑ	41°35'45.924"	26°13'37.873"	Εμπρός στο Δημοτικό σχολείο
121	ΜΑΡΑΣΙΑ	41°39'59.57"	26°28'17.24"	Στην έξοδο του χωριού (Στο δρόμο προς τις Καστανιές)
122	ΜΗΛΙΑ	41°33'53.384"	26°9'41.191"	Στην εκκλησία
123	ΟΡΜΕΝΙΟ	41°43'19.621"	26°12'52.409"	Στην πλατεία του χωριού
124	ΠΕΝΤΑΛΟΦΟΣ	41°38'53.376"	26°10'32.268"	Στην είσοδο του χωριού από Πετρωτά
125	ΠΕΝΤΑΛΟΦΟΣ	41°38'31.25"	26°11'12.16"	Στην Αγ. Μαρίνα
126	ΠΕΤΡΩΤΑ	41°41'24.079"	26°7'49.206"	Στην ποτίστρα του χωριού(δρόμος προς Φυλάκιο Ωμέγα)
127	ΠΕΤΡΩΤΑ	41°41'20.85"	26°08'21.07"	Στην έξοδο προς Πεντάλοφο
128	ΠΕΤΡΩΤΑ	41°41'31.837"	26°8'2.162"	Κάτω από την Εκκλησία
129	ΠΛΑΤΗ	41°37'49.86"	26°20'12.95"	Στον υδατόπυργο του χωριού
130	ΠΤΕΛΕΑ	41°42'16.22"	26°14'21.22"	Στην έξοδο του χωριού μπροστά από το βενζινάδικο (κατεύθυνση προς Ορμένιο)
131	ΣΠΗΛΑΙΟ	41°38'50.98"	26°18'58.47"	Στην είσοδο του χωριού δεξιά
132	ΣΟΦΙΚΟ	41°15'14.965"	26°20'19.943"	Δίπλα στο εκκλησάκι του Σωτήρος Δ.Ε.Υ.Α. ΔΙΔ/ΧΟΥ
133	ΣΟΦΙΚΟ	41°15'11.837"	26°20'21.696"	Μόλις στρίψει για τον κεντρικό του χωριού Δ.Ε.Υ.Α. ΔΙΔ/ΧΟΥ



Εικόνα 9: Πυροφυλάκιο και Υδατοδεξαμενές περιοχής Πενταλόφου - Πετρωτών του Δασικού Συμπλέγματος “Τριγώνου-Ορεστιάδος”

ΥΔΑΤΟΔΕΞΑΜΕΝΕΣ ΠΕΡΙΟΧΗΣ ΠΕΝΤΑΛΟΦΟΥ - ΠΕΤΡΩΤΩΝ ΔΗΜΟΥ ΟΡΕΣΤΙΑΔΑΣ

ΟΝΟΜΑ-ΣΙΑ	ΤΟΠΙΚΗ ΚΟΙΝΟΤΗΤΑ	ΤΟΠΟΘΕΣΙΑ	ΧΩΡΗ-ΤΙΚΟ-ΤΗΤΑ	ΤΥΠΟΣ	ΕΓΣΑ Ε	ΕΓΣΑ Ν	Γεωγραφικό πλάτος (φ)	Γεωγραφικό Μήκος (λ)
Δ1	ΠΕΝΤΑΛΟΦΟΣ - ΘΕΡΑΠΕΙΟ	Τσουκαλάς	14 m ³	ΚΛΕΙΣΤΗ ΤΣΙΜΕΝΤΕΝΙΑ	682.559	4.607.786	41°60'35,19''	26°19'24,42''
Δ2	ΠΕΝΤΑΛΟΦΟΣ - ΘΕΡΑΠΕΙΟ	Καμάρες	14 m ³	ΚΛΕΙΣΤΗ ΤΣΙΜΕΝΤΕΝΙΑ	681.531	4.606.216	41°58'95,53''	26°19'24,42''
Δ3	ΠΕΝΤΑΛΟΦΟΣ - ΘΕΡΑΠΕΙΟ	Λαγίνος	14 m ³	ΚΛΕΙΣΤΗ ΤΣΙΜΕΝΤΕΝΙΑ	680.657	4.608.015	41°60'59,53''	26°16'97,69''
Δ4	ΠΕΝΤΑΛΟΦΟΣ - ΘΕΡΑΠΕΙΟ	Ε.Φ. 41	14 m ³	ΚΛΕΙΣΤΗ ΤΣΙΜΕΝΤΕΝΙΑ	678.089	4.609.545	41°62'02,97''	26°13'94,36''
Δ5	ΠΕΝΤΑΛΟΦΟΣ	Μπάρα	14 m ³	ΚΛΕΙΣΤΗ ΤΣΙΜΕΝΤΕΝΙΑ	675.861	4.610.746	41°63'15,97''	26°11'30,61''
Δ6	ΠΕΤΡΩΤΑ - ΠΕΝΤΑΛΟΦΟΣ	Γιαλιά	14 m ³	ΚΛΕΙΣΤΗ ΤΣΙΜΕΝΤΕΝΙΑ	673.242	4.612.510	41°64'80,56''	26°08'21,47''
Δ7	ΠΕΤΡΩΤΑ - ΠΕΝΤΑΛΟΦΟΣ	Μπουρούνη	14 m ³	ΚΛΕΙΣΤΗ ΤΣΙΜΕΝΤΕΝΙΑ	674.752	4.613.502	41°65'66,56''	26°10'05,64''
Δ8	ΠΕΤΡΩΤΑ - ΠΕΝΤΑΛΟΦΟΣ	Κονάκια	14 m ³	ΚΛΕΙΣΤΗ ΤΣΙΜΕΝΤΕΝΙΑ	673.615	4.615.035	41°67'07,03''	26°08'73,58''
Δ9	ΠΕΤΡΩΤΑ - ΠΕΝΤΑΛΟΦΟΣ	Αετοκορφές	14 m ³	ΚΛΕΙΣΤΗ ΤΣΙΜΕΝΤΕΝΙΑ	675.490	4.615.754	41°67'67,61''	26°11'00,86''
Δ10	ΠΕΤΡΩΤΑ	Ε.Φ. 612	14 m ³	ΚΛΕΙΣΤΗ ΤΣΙΜΕΝΤΕΝΙΑ	671.918	4.618.953	41°70'82,92''	26°07'40,97''
Δ11	ΠΕΝΤΑΛΟΦΟΣ	Ε.Φ. 40	15 m ³	ΚΛΕΙΣΤΗ ΜΕΤΑΛΛΙΚΗ	676.303	4.610.877	41°37'57,70"	26°07'06,30"
Δ12	ΠΕΤΡΩΤΑ	Κόκκαλο	15 m ³	ΚΛΕΙΣΤΗ ΜΕΤΑΛΛΙΚΗ	675.236	4.618.012	41°41'49,65"	26°06'27,70"



Εικόνα 10: Θέση Πυροφυλακίου Πενταλόφου

ΠΥΡΟΦΥΛΑΚΕΙΑ ΠΕΡΙΟΧΗΣ ΔΗΜΟΥ ΟΡΕΣΤΙΑΔΑΣ

ΟΝΟ- ΜΑΣΙΑ	ΤΟΠΙΚΗ ΚΟΙΝΟΤΗΤΑ	ΤΟΠΟΘΕΣΙΑ	Ε (ΕΓΣΑ)	Ν (ΕΓΣΑ)	Γεωγραφικό Μήκος (λ)	Γεωγραφικό πλάτος (φ)	ΑΡΜΟΔΙΑ Π.Υ.
	ΠΕΝΤΑΛΟΦΟΣ	ΠΕΝΤΑΛΟΦΟΣ	681.152	4.612.492	26°10'37.40"Α	41°38'46.07"Β	ΔΙΚΑΙΩΝ



ΠΑΡΑΡΤΗΜΑ Β

ΠΑΡΑΡΤΗΜΑ Β – ΜΝΗΜΟΝΙΟ ΕΝΕΡΓΕΙΩΝ

Το παρόν προσαρτάται στο ΣΧΕΔΙΟ ΑΝΤΙΜΕΤΩΠΙΣΗΣ ΕΚΤΑΚΤΩΝ ΑΝΑΓΚΩΝ ΕΞ ΑΙΤΙΑΣ ΔΑΣΙΚΩΝ ΠΥΡΚΑΓΙΩΝ ΔΗΜΟΥ ΟΡΕΣΤΙΑΔΑΣ “ΙΟΛΑΟΣ 2/1η Επικαιροποίηση” και αποτελεί αναπόσπαστο τμήμα του

Τα μνημόνια ενεργειών συντάσσονται από το Γραφείο Πολιτικής Προστασίας κατ’ εφαρμογή του Σχεδίου Αντιμετώπισης Εκτάκτων Αναγκών Εξ Αιτίας Δασικών Πυρκαγιών του Δήμου. Μετά τη σύνταξή τους, το Γραφείο Πολιτικής Προστασίας κοινοποιεί αντίγραφο του αντίστοιχου μνημονίου ενεργειών στον Δήμαρχο, καθώς και στους λοιπούς εμπλεκόμενους σε επίπεδο Δήμου.

ΠΑΡΑΡΤΗΜΑ Β1 - ΜΝΗΜΟΝΙΟ ΕΝΕΡΓΕΙΩΝ ΚΙΝΗΤΟΠΟΙΗΣΗΣ ΤΟΥ ΔΗΜΟΥ ΟΡΕΣΤΙΑΔΑΣ ΓΙΑ ΤΗΝ ΑΝΤΙΜΕΤΩΠΙΣΗ ΚΙΝΔΥΝΩΝ ΛΟΓΩ ΔΑΣΙΚΩΝ ΠΥΡΚΑΓΙΩΝ

Στο παρόν Παράρτημα Β1 παρατίθενται ειδικότερα:

- Μνημόνιο ενεργειών Δημάρχου Ορεστιάδας
- Μνημόνιο ενεργειών Γραφείου Πολιτικής Προστασίας Δήμου Ορεστιάδας
- Επίσης παρατίθενται:
 - ονομαστική κατάσταση των υπευθύνων για την υλοποίηση των δράσεων Πολιτικής Προστασίας, που συνδέονται με την αντιμετώπιση εκτάκτων αναγκών που μπορεί να προκύψουν από δασικές πυρκαγιές και την υποστήριξη του έργου του Πυροσβεστικού Σώματος για τον έλεγχο και την καταστολή τους, καθώς και των αναπληρωτών τους, με τα στοιχεία επικοινωνίας τους (ονοματεπώνυμο, τίτλος, θέση, ιδιότητα / ειδικότητα, τηλέφωνα, email)
 - κατάλογος των επιχειρησιακών μέσων που άμεσα διαθέτει ο Δήμος για την υλοποίηση των δράσεων Πολιτικής Προστασίας (μηχανήματα έργων, οχήματα μεταφοράς προσωπικού, κλπ) που συνδέονται με την αντιμετώπιση εκτάκτων αναγκών που μπορεί να προκύψουν από δασικές πυρκαγιές και την υποστήριξη του έργου του Πυροσβεστικού Σώματος για τον έλεγχο και την καταστολή τους.

Σχέδιο Αντιμετώπισης Εκτάκτων Αναγκών Εξ Αιτίας Δασικών Πυρκαγιών Δήμου ΟΡΕΣΤΙΑΔΑΣ**Μνημόνιο ενεργειών Δημάρχου Ορεστιάδας****Προπαρασκευαστικές δράσεις**

- Έκδοση Απόφασης ορισμού υπευθύνων του Γραφείου Πολιτικής Προστασίας του Δήμου Ορεστιάδας. Με την αριθμ. 7806/4-5-2020 (6ΙΟΩΞΒ-ΣΘΒ) απόφαση του Δημάρχου Ορεστιάδας ορίστηκε ως Αναπληρωτής Προϊστάμενος Τμήματος Περιβάλλοντος & Πολιτικής Προστασίας ο Κοσπαντίδης Κωνσταντίνος του Χρήστου, του κλάδου ΠΕ Δασολόγων.
- Εντολή προς το Γραφείο Πολιτικής Προστασίας του Δήμου για τη σύνταξη ή επικαιροποίηση του Σχεδίου Αντιμετώπισης Εκτάκτων Αναγκών Εξ Αιτίας Δασικών Πυρκαγιών του Δήμου ΟΡΕΣΤΙΑΔΑΣ, με βάση τις οδηγίες σχεδίασης της παραγράφου 15.2 του Γενικού Σχεδίου Αντιμετώπισης Εκτάκτων Αναγκών Εξαιτίας Δασικών Πυρκαγιών με την κωδική ονομασία «ΙΟΛΑΟΣ 2» (5η έκδοση).
- Εντολή προς τις Τεχνικές Υπηρεσίες του Δήμου Ορεστιάδας πριν την έναρξη της αντιπυρικής περιόδου, για τη συντήρηση εξοπλισμού και μέσων που θα χρησιμοποιηθούν για την υποστήριξη του έργου του ΠΣ καθώς και για την αντιμετώπιση εκτάκτων αναγκών και διαχείριση των συνεπειών λόγω δασικών πυρκαγιών.
- Εντολή προς το Γραφείο Πολιτικής Προστασίας του Δήμου, σε συνεργασία με τις Τεχνικές Υπηρεσίες, για την κατάρτιση μνημονίου συνεργασίας με ιδιωτικούς φορείς για την εξασφάλιση επιπλέον πόρων προς ενίσχυση του έργου τους στην αντιμετώπιση εκτάκτων αναγκών και τη διαχείριση των συνεπειών λόγω δασικών πυρκαγιών, καθώς και στην υποστήριξη του έργου του Πυροσβεστικού Σώματος για τον έλεγχο και την καταστολή τους.
- Εντολή προς την ΔΕΥΑ του Δήμου Ορεστιάδας για την έγκαιρη συντήρηση πυροσβεστικών υδροστομίων αρμοδιότητάς της ή εγκατάσταση νέων, σύμφωνα με τις υποδείξεις της οικείας Πυροσβεστικής Υπηρεσίας που διενεργεί τον έλεγχό τους (Ν.1590/1986).
- Εντολή προς το Γραφείο Πολιτικής Προστασίας του Δήμου για τον προγραμματισμό και την υλοποίηση, σε συνεργασία με τις αρμόδιες υπηρεσίες του Δήμου, έργων και δράσεων για την αποφυγή πρόκλησης πυρκαγιάς στην ύπαιθρο από τη λειτουργία χώρων εναπόθεσης αστικών απορριμμάτων, συμπεριλαμβανομένης και της φύλαξής τους, σε εφαρμογή της Πυροσβεστικής Διάταξης 9Α/2005 (ΦΕΚ 1554/Β'/2005).
- Έκδοση απόφασης συγκρότησης του Συντονιστικού Τοπικού Οργάνου (ΣΤΟ) του Δήμου Ορεστιάδας σύμφωνα με τα οριζόμενα στο αρθ.13, Ν.3013/2002.
- Εντολή, πριν την έναρξη της αντιπυρικής περιόδου, προς τους Προέδρους Τοπικών Κοινοτήτων, που είναι υπεύθυνοι των ομάδων πυρασφάλειας της Τοπικής Κοινότητας, για την καταγραφή των μέσων και του ανθρώπινου δυναμικού που μπορούν να συμβάλλουν στην αντιμετώπιση δασικών πυρκαγιών και κοινοποίησή τους στο Γραφείο Πολιτικής Προστασίας του Δήμου.
- Συμμετοχή στο Συντονιστικό Όργανο Πολιτικής Προστασίας της Περιφερειακής Ενότητας Έβρου (ΣΟΠΠ), εφόσον προσκληθεί, για την επίλυση ζητημάτων συνεργασίας μεταξύ των εμπλεκόμενων φορέων στην αντιμετώπιση εκτάκτων αναγκών λόγω δασικών πυρκαγιών

- Εντολή προς την Υπηρεσία Πρόνοιας του Δήμου για τη σύσταση και συγκρότηση επιτροπών καταγραφής ζημιών του Δήμου ΟΡΕΣΤΙΑΔΑΣ για την χορήγηση οικονομικής ενίσχυσης σε όσους πε-ριέρχονται σε κατάσταση ανάγκης συνεπεία δασικών πυρκαγιών (προνοιακό επίδομα)
- Εντολή προς το Γραφείο Πολιτικής Προστασίας του Δήμου για τη διενέργεια άσκησης Πολι-τικής Προστασίας για την εκπαίδευση του προσωπικού και την αξιολόγηση της επιχειρησιακής ετοι-μότητας των υπηρεσιών του Δήμου έναντι δασικών πυρκαγιών, σύμφωνα με τις κατευθυντήριες ο-δηγίες της ΓΓΠΠ (παράγραφος 8.2.1 του παρόντος).
- Εντολή προς το Γραφείο Πολιτικής Προστασίας του Δήμου για δράσεις ενημέρωσης του κοι-νού για τη λήψη μέτρων πρόληψης και αυτοπροστασίας από κινδύνους που προέρχονται από δασι-κές πυρκαγιές.

Προπαρασκευαστική σύγκληση Συντονιστικού Τοπικού Οργάνου για την ετοιμότητα αντιμετώπι-σης κινδύνων από την εκδήλωση δασικών πυρκαγιών
Δράσεις αυξημένης ετοιμότητας για τις περιοχές που το επόμενο 24-ωρο είναι μεγάλη η επικινδυ-νότητα εκδήλωσης και εξάπλωσης δασικών πυρκαγιών

Ο Δήμαρχος Ορεστιάδας λαμβάνοντας υπόψη τον Ημερήσιο Χάρτη Πρόβλεψης Κινδύνου Πυρκαγιάς, που εκδίδεται από την ΓΓΠΠ και τα ιδιαίτερα προειδοποιητικά σήματα που εκδίδονται από τη Μονάδα Εμπλεκόμενων Φορέων του ΕΣΚΕΔΙΚ για το λόγο αυτό:

- Θέτει σε ετοιμότητα το προσωπικό και τα μέσα του Δήμου Ορεστιάδας προκειμένου να υ-ποστηρίξουν άμεσα το έργο του Πυροσβεστικού Σώματος στην καταστολή δασικών πυρκαγιών.
- Θέτει σε ετοιμότητα το προσωπικό και τα μέσα του Δήμου Ορεστιάδας για την άμεση αντι-μετώπιση εκτάκτων αναγκών και διαχείριση των συνεπειών λόγω δασικών πυρκαγιών.
- Επίσης,
- Συμμετέχει στο Συντονιστικό Όργανο Πολιτικής Προστασίας της Περιφερειακής Ενότητας Έ-βρου (ΣΟΠΠ), εφόσον προσκληθεί για τη λήψη επιπρόσθετων μέτρων πρόληψης και ετοιμότητας Πολιτικής Προστασίας στα όρια της Περιφερειακής Ενότητας, προκειμένου να αντιμετωπιστούν ά-μεσα τυχόν προβλήματα που ενδέχεται να προκληθούν από την εκδήλωση δασικών πυρκαγιών.
- Εντολή προς το Γραφείο Πολιτικής Προστασίας του Δήμου για την υποστήριξη στο έργο του ΠΣ για τη λήψη μέτρων αυξημένης επιτήρησης σε δάση και δασικές εκτάσεις για τον έγκαιρο εντο-πισμό δασικών πυρκαγιών, με την ενεργοποίηση εθελοντικών οργανώσεων πολιτικής προστασίας που δραστηριοποιούνται στα όρια του Δήμου.
- Εντολή προς το Γραφείο Πολιτικής Προστασίας του Δήμου για την ενημέρωση του κοινού σε τοπικό επίπεδο, βάσει των δελτίων τύπου που εκδίδονται από τη Γενική Γραμματεία Πολιτικής Προ-στασίας, για τις περιοχές που η πρόβλεψη του κινδύνου εκτιμάται από πολύ υψηλή (κατηγορία 4) έως κατάσταση συναγερμού (κατηγορία 5) με στόχο την αποφυγή ενεργειών που μπορεί να προκα-λέσουν πυρκαγιά από αμέλεια.
- Εντολή προς το Γραφείο Πολιτικής Προστασίας του Δήμου για την λήψη επιπλέον μέτρων για την αποφυγή πρόκλησης πυρκαγιάς σε χώρους ανεξέλεγκτης εναπόθεσης αστικών απορριμμά-των, σε συνεργασία με την Δ/ση Καθαριότητας, Περιβάλλοντος και Πρασίνου του Δήμου.

Δράσεις για την αντιμετώπιση κινδύνων λόγω δασικών πυρκαγιών μετά την εκδήλωσή τους

- **Συντονισμός δράσεων και διάθεσης του απαραίτητου δυναμικού και μέσων**, εντός των ο-ρίων του Δήμου Ορεστιάδας, για την αντιμετώπιση εκτάκτων αναγκών και τη διαχείριση συνεπειών λόγω δασικών πυρκαγιών, σύμφωνα με το άρθρο 13 του Ν. 3013/2002.

- Εντολή προς το Γραφείο Πολιτικής Προστασίας του Δήμου για άμεση κινητοποίηση των υπαλλήλων του Γραφείου Πολιτικής Προστασίας του Δήμου, για συλλογή περαιτέρω πληροφοριών, μετά από σχετική ενημέρωση για έναρξη πυρκαγιάς εντός των διοικητικών τους ορίων από το Γραφείο Πολιτικής Προστασίας του Δήμου ή την αρμόδια Πυροσβεστική Υπηρεσία και σε συνεννόηση με αυτή.
- Εντολή προς τη Δ/ση Καθαριότητας, Περιβάλλοντος και Πρασίνου για ετοιμότητα διάθεσης προσωπικού και μέσων που διαθέτει (υδροφόρα οχήματα, μηχανήματα έργων, κλπ.) για την υποστήριξη του έργου της καταστολής των δασικών πυρκαγιών που διενεργείται με ευθύνη του Π.Σ
- Απόφαση για την διάθεση προσωπικού και μέσων που διαθέτει ο Δήμος Ορεστιάδας (υδροφόρα οχήματα, μηχανήματα έργων, κλπ.) για την υποστήριξη του έργου της καταστολής των δασικών πυρκαγιών που διενεργείται με ευθύνη του Π.Σ., κατόπιν σχετικού αιτήματος, στα πλαίσια εφαρμογής της ΚΥΑ 12030/ Φ109.1/1999.
- Συντονισμός δράσεων και διάθεσης του απαραίτητου δυναμικού και μέσων, εντός των ορίων του Δήμου, για την αντιμετώπιση εκτάκτων αναγκών και τη διαχείριση των συνεπειών λόγω δασικών πυρκαγιών, σύμφωνα με το άρθρο 13 του Ν. 3013/2002.
- Εντολή για συνδρομή προσωπικού και μέσων του Δήμου σε όμορους Δήμους μετά από σχετική συνεννόηση με τους αρμόδιους Δημάρχους.
- Εντολή προς το Γραφείο Πολιτικής Προστασίας του Δήμου για υποβολή αιτήματος συνδρομής με υλικά και μέσα προς ενίσχυση του έργου του Δήμου στην αντιμετώπιση εκτάκτων αναγκών και διαχείριση των συνεπειών λόγω δασικών πυρκαγιών, από όμορους Δήμους, την οικεία Περιφέρεια, Αποκεντρωμένη Διοίκηση ή το ΕΣΚΕΔΙΚ.
- Λήψη και εκτέλεση της απόφασης για την οργανωμένη προληπτική απομάκρυνση των πολιτών, για λόγους προστασίας της ζωής ή της υγείας τους από εξελισσόμενη ή από επικείμενη καταστροφή, στα πλαίσια εφαρμογής του άρθ. 18 του Ν 3613/2007 (ΦΕΚ 263/Α' /2007).
- Εντολή προς το Γραφείο Πολιτικής Προστασίας του Δήμου για την ενεργοποίηση εφόσον συντρέχουν λόγοι, των μνημονίων συνεργασίας με ιδιωτικούς φορείς για την εξασφάλιση επιπλέον πόρων στην αντιμετώπιση εκτάκτων αναγκών και τη διαχείριση των συνεπειών λόγω δασικών πυρκαγιών, καθώς και την υποστήριξη του έργου του Πυροσβεστικού Σώματος για τον έλεγχο και την καταστολή τους
- Εντολή του Δημάρχου προς το Γραφείο Πολιτικής Προστασίας του Δήμου για σύγκληση του ΣΤΟ, εφόσον κρίνεται αναγκαίο.
- Σε περίπτωση που η πυρκαγιά εκδηλώθηκε πλησίον χώρου διάθεσης απορριμμάτων ο Δήμαρχος κατά την κρίση του κινητοποιεί την Δ/ση Καθαριότητας, Περιβάλλοντος και Πρασίνου του Δήμου για να λάβει τα κατάλληλα μέτρα για την προστασία του χώρου.
- Ενημερώνει τον Περιφερειάρχη Αν. Μακεδονίας & Θράκης και τον Γενικό Γραμματέα Αποκεντρωμένης Διοίκησης Μακεδονίας - Θράκης για την τρέχουσα κατάσταση.
- Αιτείται από τον Περιφερειάρχη Αν. Μακεδονίας & Θράκης την κήρυξη της περιοχής που πλήττεται σε κατάσταση έκτακτης ανάγκης, εφόσον συντρέχουν λόγοι.
- Βρίσκεται σε άμεση επικοινωνία με τον Αντιπεριφερειάρχη της Π.Ε. Έβρου στις περιπτώσεις που ο Αντιπεριφερειάρχης συντονίζει και εποπτεύει την διάθεση προσωπικού και μέσων των αρμόδιων υπηρεσιών της Περιφέρειας που λειτουργούν στα όρια της Περιφερειακής τους Ενότητας για την αντιμετώπιση εκτάκτων αναγκών και διαχείριση των συνεπειών λόγω δασικών πυρκαγιών.

- Εντολή προς το Γραφείο Πολιτικής Προστασίας του Δήμου για παραμονή, μερική αποκλιμάκωση ή ολική αποκλιμάκωση των πόρων που έχουν διατεθεί με ευθύνη των Δημάρχων για την υποβοήθηση του έργου του ΠΣ, μετά από σχετική συνεννόηση των ανωτέρω με τον επικεφαλής Αξιωματικό του ΠΣ που διοικεί το συμβάν.
- Εντολή προς το Γραφείο Πολιτικής Προστασίας του Δήμου για την ενεργοποίηση εθελοντικών οργανώσεων πολιτικής προστασίας που δραστηριοποιούνται στο Δήμο για υποστηρικτικές δράσεις στο έργο του Δήμου Ορεστιάδας.
- Ενημέρωση κοινού για δράσεις πολιτικής προστασίας που δρομολογούνται από το Δήμο Ορεστιάδας για την αντιμετώπιση εκτάκτων αναγκών και την άμεση/βραχεία διαχείριση των συνεπειών, καθώς και για τη λήψη μέτρων αυτοπροστασίας.

Δράσεις για την άμεση/βραχεία διαχείριση συνεπειών

- Συντονισμός δράσεων και διάθεσης του απαραίτητου δυναμικού και μέσων, εντός των ορίων του Δήμου Ορεστιάδας, για την άμεση/βραχεία διαχείριση συνεπειών λόγω δασικών πυρκαγιών, σύμφωνα με το άρθρο 13 του Ν. 3013/2002.
- Εντολή προς το Γραφείο Πολιτικής Προστασίας του Δήμου για ολική αποκλιμάκωση των πόρων που έχουν διατεθεί με ευθύνη των Δημάρχων για την υποβοήθηση του έργου του ΠΣ, μετά από σχετική συνεννόηση των ανωτέρω με τον επικεφαλής Αξιωματικό του ΠΣ που διοικεί το συμβάν.
- Εντολή προς το Γραφείο Πολιτικής Προστασίας του Δήμου για παραμονή, μερική αποκλιμάκωση ή ολική αποκλιμάκωση των πόρων που έχουν διατεθεί με ευθύνη των Δημάρχων για την αντιμετώπιση εκτάκτων αναγκών και τη διαχείριση των συνεπειών λόγω δασικών πυρκαγιών.
- Εκτίμηση του αριθμού των πολιτών για τους οποίους θα πρέπει να εξασφαλιστούν άμεσα καταλύματα, με βάση τις πληροφορίες σχετικά με τον αριθμό των κατοικιών που έχουν καεί ή υποστεί σοβαρές ζημιές στην περιοχή ευθύνης τους, και ενημέρωση του Περιφερειάρχη Αν. Μακεδονίας & Θράκης, και του Γενικού Γραμματέα Αποκεντρωμένης Διοίκησης Μακεδονίας – Θράκης, για το συνολικό αριθμό των πολιτών στην περιοχή ευθύνης τους για τους οποίους θα πρέπει να εξασφαλιστούν άμεσα καταλύματα, οι κατοικίες των οποίων έχουν καεί ή υποστεί σοβαρές ζημιές.
- Εντολή προς το Γραφείο Πολιτικής Προστασίας του Δήμου την γνωστοποίηση μέσω ανακοινώσεων ή δελτίων τύπου στα τοπικά μέσα ενημέρωσης και μέσα κοινωνικής δικτύωσης, για τη λειτουργία τηλεφωνικής γραμμής στην οποία μπορούν να απευθύνονται οι πολίτες που οι ιδιοκτησίες τους έχουν πληγεί και χρειάζονται άμεση προσωρινή διαμονή.
- Εντολή προς το Γραφείο Πολιτικής Προστασίας του Δήμου για την ενεργοποίηση εφόσον συντρέχουν λόγοι, του Μητρώου Εργοληπτών (εταιριών - φυσικών προσώπων) για την αντιμετώπιση εκτάκτων αναγκών, για την εξασφάλιση επιπλέον πόρων στην αντιμετώπιση εκτάκτων αναγκών και τη διαχείριση των συνεπειών λόγω δασικών πυρκαγιών, καθώς και την υποστήριξη του έργου του Πυροσβεστικού Σώματος για τον έλεγχο και την καταστολή τους κατόπιν σχετικού αιτήματος του ΠΣ ή μέσω της μονάδας Εμπλεκόμενων Φορέων (Unit3 - COMPRES) του ΕΣΚΕΔΙΚ-ΑΠΣ.
- Εντολή προς το Γραφείο Πολιτικής Προστασίας του Δήμου για την επιστροφή των πολιτών που απομακρύνθηκαν προληπτικά από την πληγείσα περιοχή όπου διαβιούν, εφόσον χρειάζονται μεταφορά.
- Εντολή στις Τεχνικές Υπηρεσίες, στη Δ/ση Καθαριότητας, Περιβάλλοντος και Πρασίνου καθώς και στην ΔΕΥΑ του Δήμου για άμεση αποκατάσταση της λειτουργίας υποδομών αρμοδιότητάς τους (δίκτυα ύδρευσης, οδικό δίκτυο, κλπ), η λειτουργία των οποίων παρουσιάζει δυσχέρειες ή διακοπήκε λόγω δασικών πυρκαγιών.

- Εντολή στις Τεχνικές Υπηρεσίες του Δήμου για τον έλεγχο υποδομών και τεχνικών έργων αρμοδιότητάς τους, τα οποία βρίσκονται εντός της πληγείσας περιοχής, για τη διαπίστωση ζημιών.
- Εντολή στην Υπηρεσία Πρόνοιας του Δήμου για την καταγραφή και εκτίμηση ζημιών σε κατοικίες, από τις επιτροπές που έχουν συγκροτηθεί για το σκοπό αυτό, προκειμένου να χορηγηθούν οι προβλεπόμενες οικονομικές ενισχύσεις για την κάλυψη των πρώτων αναγκών τους, για επισκευές κύριας οικίας ή αντικατάσταση οικοσκευής
- Εντολή στην Υπηρεσία Πρόνοιας του Δήμου για την αποστολή στην Περιφέρεια Αν. Μακεδονίας & Θράκης καταλόγου των αυτοψιών των πληγέντων κτιρίων για την υποβολή αιτήματος οριοθέτησης της πληγείσας περιοχής και χορήγησης στεγαστικής συνδρομής.

Σχέδιο Αντιμετώπισης Εκτάκτων Αναγκών Εξ Αιτίας Δασικών Πυρκαγιών Δήμου Ορεστιάδας**Μνημόνιο ενεργειών Γραφείου Πολιτικής Προστασίας του Δήμου Ορεστιάδας****Προπαρασκευαστικές δράσεις**

- **Καταγραφή των επιχειρησιακά διαθέσιμων πόρων** του Δήμου, που δύναται να διατεθούν τόσο για την ενίσχυση του έργου της καταστολής του ΠΣ όσο και τη διαχείριση των συνεπειών λόγω δασικών πυρκαγιών, στα πλαίσια εφαρμογής του παρόντος σχεδίου.
- **Σύνταξη ή επικαιροποίηση του Σχεδίου** Αντιμετώπισης Εκτάκτων Αναγκών Εξ Αιτίας Δασικών Πυρκαγιών του Δήμου Ορεστιάδας, με βάση τις οδηγίες σχεδίασης της παραγράφου 15.2 του Γενικού Σχεδίου Αντιμετώπισης Εκτάκτων Αναγκών Εξαιτίας Δασικών Πυρκαγιών με την κωδική ονομασία «ΙΟΛΑΟΣ 2» (5η έκδοση) και υποβολή του αρμοδίως για έγκριση.
- **Σύνταξη ή επικαιροποίηση μνημονίων ενεργειών** (Παράρτημα Β), σε συνεργασία με τις εμπλεκόμενες υπηρεσίες του Δήμου, στα οποία να προσδιορίζονται οι επιχειρησιακά υπεύθυνοι υπάλληλοι, ο ρόλος και οι δράσεις αυτών για την αντιμετώπιση εκτάκτων αναγκών εξαιτίας δασικών πυρκαγιών. Στα πλαίσια αυτά συντάσσονται τηλεφωνικοί κατάλογοι με τηλέφωνα και θέσεις υπευθύνων των Δήμων τα οποία και κοινοποιούνται στις κατά τόπους αρμόδιες υπηρεσίες του ΠΣ και της ΕΛΑΣ.
- **Κοινοποίηση του επικαιροποιημένου Παραρτήματος Β**, στις αρμόδιες κατά τόπους Διοικήσεις του Πυροσβεστικού Σώματος και της Ελληνικής Αστυνομίας, για λόγους άμεσης κινητοποίησης και πληρέστερης ενημέρωσής τους.
- **Εξασφάλιση επικοινωνίας με το Κέντρο Επιχειρήσεων** της Γενικής Γραμματείας Πολιτικής Προστασίας και των λοιπών εμπλεκόμενων φορέων σε τοπικό επίπεδο.
- **Μέριμνα για τη συνεργασία των Τεχνικών Υπηρεσιών** του Δήμου με την τοπική Πυροσβεστική Υπηρεσία προκειμένου να εξασφαλίζεται η συμβατότητα εξοπλισμού και μέσων που διαθέτει ο Δήμος προς υποστήριξη του έργου του ΠΣ.
- **Κατάρτιση, σε συνεργασία με τις Τεχνικές Υπηρεσίες του Δήμου, μνημονίου συνεργασίας με ιδιωτικούς φορείς** για την εξασφάλιση επιπλέον πόρων προς ενίσχυση του έργου του Δήμου στην αντιμετώπιση εκτάκτων αναγκών και τη διαχείριση των συνεπειών λόγω δασικών πυρκαγιών, καθώς και στην υποστήριξη του έργου του Πυροσβεστικού Σώματος για τον έλεγχο και την καταστολή τους, για την περίπτωση που δεν επαρκούν οι πόροι του Δήμου.
- **Καθορισμός χώρων συγκέντρωσης του πληθυσμού**, μετά από σχετική συνεννόηση με την οικεία Περιφέρεια, σε περιπτώσεις εκτάκτων αναγκών λόγω δασικών πυρκαγιών (χώροι καταφυγής).
- **Μέριμνα για τη σύγκληση του Συντονιστικού Τοπικού Οργάνου (ΣΤΟ)** του Δήμου κατόπιν εντολής του Δημάρχου
- **Ενημέρωση του κοινού για τη λήψη μέτρων πρόληψης** και αυτοπροστασίας από κινδύνους που προέρχονται από δασικές πυρκαγιές
- **Προγραμματισμός διενέργειας άσκησης Πολιτικής Προστασίας** για την εκπαίδευση του προσωπικού και την αξιολόγηση της επιχειρησιακής ετοιμότητας των υπηρεσιών του Δήμου έναντι δασικών πυρκαγιών, σύμφωνα με τις κατευθυντήριες οδηγίες της ΓΓΠΠ (παράγραφος 8.2.1 του παρόντος).

- Καθημερινή παρακολούθηση του Χάρτη Πρόβλεψης Κινδύνου Πυρκαγιάς που εκδίδεται από την ΓΓΠΠ και ενημέρωση του Δημάρχου.

Προπαρασκευαστική σύγκληση Συντονιστικού Τοπικού Οργάνου (Σ.Τ.Ο.) για την ετοιμότητα αντιμετώπισης κινδύνων από την εκδήλωση δασικών πυρκαγιών

- Συγκαλεί, κατόπιν εντολής του Δημάρχου, το Συντονιστικό Τοπικό Όργανο (ΣΤΟ) στη φάση συνήθους ετοιμότητας για την επίλυση ζητημάτων συνεργασίας μεταξύ των εμπλεκόμενων φορέων στην αντιμετώπιση εκτάκτων αναγκών λόγω δασικών πυρκαγιών, όπως επίσης και ζητημάτων που αφορούν τη συνεργασία με τις εθελοντικές οργανώσεις Πολιτικής Προστασίας
- Προχωρά στη διαμόρφωση του τελικού σχεδιασμού του Δήμου Ορεστιάδας για πρόληψη και ετοιμότητα για την αντιμετώπιση κινδύνων που προέρχονται από την εκδήλωση δασικών πυρκαγιών, σύμφωνα με τις υποδείξεις του Δημάρχου Ορεστιάδας και με βάση τα μέτρα, έργα και δράσεις που προτάθηκαν στο ανωτέρω Συντονιστικό Τοπικό Όργανο.

Δράσεις αυξημένης ετοιμότητας για τις περιοχές που το επόμενο 24-ωρο είναι μεγάλη η επικινδυνότητα εκδήλωσης και εξάπλωσης δασικών πυρκαγιών

- Ενεργοποίηση των εθελοντικών οργανώσεων πολιτικής προστασίας που δραστηριοποιούνται στα όρια του Δήμου για την υποστήριξη του έργου του ΠΣ στη λήψη μέτρων αυξημένης επιτήρησης σε δάση και δασικές εκτάσεις για τον έγκαιρο εντοπισμό δασικών πυρκαγιών.
- Ενημέρωση του κοινού σε τοπικό επίπεδο, βάσει των δελτίων τύπου που εκδίδονται από τη Γενική Γραμματεία Πολιτικής Προστασίας, για τις περιοχές που η πρόβλεψη του κινδύνου εκτιμάται από πολύ υψηλή (κατηγορία 4) έως κατάσταση συναγερμού (κατηγορία 5) με στόχο την αποφυγή ενεργειών που μπορεί να προκαλέσουν πυρκαγιά από αμέλεια.
- Συνεργασία με την Δ/ση Καθαριότητας, Περιβάλλοντος και Πρασίνου του Δήμου για λήψη επιπλέον μέτρων για την αποφυγή πρόκλησης πυρκαγιάς σε χώρους ανεξέλεγκτης εναπόθεσης αστικών απορριμμάτων
- Επικαιροποίηση καταλόγου των άμεσα διαθέσιμων επιχειρησιακών μέσων που διαθέτει ο Δήμος, καθώς και των μέσων που δύναται να διατεθούν μέσω του μνημονίου συνεργασίας με ιδιωτικούς φορείς για την αντιμετώπιση εκτάκτων αναγκών και τη διαχείριση των συνεπειών λόγω δασικών πυρκαγιών, καθώς και για την υποστήριξη του έργου του Πυροσβεστικού Σώματος για τον έλεγχο και την καταστολή τους και ενημέρωση του Δημάρχου.

Δράσεις για την αντιμετώπιση κινδύνων λόγω δασικών πυρκαγιών μετά την εκδήλωσή τους

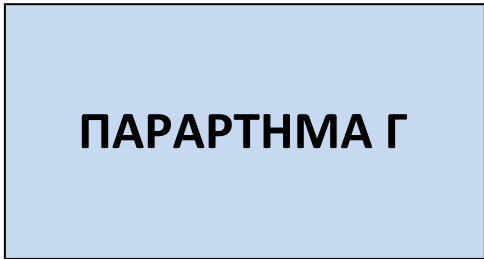
- Άμεση ενημέρωση του Δημάρχου για έναρξη πυρκαγιάς εντός των διοικητικών ορίων του Δήμου και συλλογή περαιτέρω πληροφοριών από την αρμόδια Πυροσβεστική Υπηρεσία.
- Άμεση ενημέρωση της Δ/σης Καθαριότητας, Περιβάλλοντος και Πρασίνου που εμπλέκεται σε αρχικό στάδιο, με στόχο την άμεση κινητοποίησή της, μετά από σχετική εντολή Δημάρχου.
- Συνεχής επικοινωνία με την αρμόδια ΠΥ για τη συλλογή περαιτέρω πληροφοριών που συνδέονται με την εξέλιξη της πυρκαγιάς.
- Άμεση επικοινωνία με το Τμήμα Πολιτικής Προστασίας της Περιφερειακής Ενότητας Έβρου, τη Δ/ση Πολιτικής Προστασίας της Περιφέρειας Αν. Μακεδονίας & Θράκης και τη Δ/ση Πολιτικής Προστασίας της Αποκεντρωμένης Διοίκησης Μακεδονίας – Θράκης, για λόγους αμοιβαίας ενημέρωσης και συντονισμού στη διαχείριση πόρων.

- Ενεργοποίηση του μνημονίου ενεργειών για περιπτώσεις εκτάκτων αναγκών που προέρχονται από δασικές πυρκαγιές.
- Ενεργοποίηση μνημονίου συνεργασίας με ιδιωτικούς φορείς, μετά από σχετική εντολή Δημάρχου, για την εξασφάλιση επιπλέον πόρων για την ενίσχυση του έργου της καταστολής, που διενεργείται με ευθύνη του ΠΣ, σε περίπτωση που αυτοί ζητηθούν από το ΠΣ.
- Συλλογή πληροφοριών σχετικά με την εξέλιξη των επιχειρήσεων καταστολής της δασικής πυρκαγιάς από την αρμόδια Πυροσβεστική Αρχή, καθώς και των συνεπειών που προκλήθηκαν ή ενδέχεται να προκληθούν από την εξέλιξή της και ενημέρωση του Δημάρχου.
- Υποβολή αιτήματος, μετά από σχετική εντολή Δημάρχου, για συνδρομή με υλικά και μέσα προς ενίσχυση του έργου του Δήμου στην αντιμετώπιση εκτάκτων αναγκών και διαχείριση των συνεπειών λόγω δασικών πυρκαγιών, από όμορους Δήμους, την οικεία Περιφέρεια και Αποκεντρωμένη Διοίκηση.
- Τηρεί κατάσταση με τα διατιθέμενα μέσα και προσωπικό που με εντολή Δημάρχου έχουν εμπλακεί προς υποβοήθηση του έργου του ΠΣ, καθώς και για την αντιμετώπιση εκτάκτων αναγκών και τη διαχείριση των συνεπειών από την εκδήλωση του φαινομένου.
- Ενεργοποιεί εφόσον επιβάλλεται από την υφιστάμενη κατάσταση το μνημόνιο ενεργειών για την οργανωμένη προληπτική απομάκρυνση πολιτών, μετά από σχετική εντολή του Δημάρχου.
- Μερμνά για τη σύγκληση του Συντονιστικού Τοπικού Οργάνου (ΣΤΟ) κατόπιν εντολής του Δημάρχου και σύμφωνα με τα οριζόμενα στο αρθ. 13, Ν.3013/2002.
- Εξασφαλίζει την κάλυψη των στοιχειωδών αναγκών των πολιτών που έχουν καταφύγει στους προκαθορισμένους χώρους συγκέντρωσης, σε περιπτώσεις εκτάκτων αναγκών λόγω δασικών πυρκαγιών (χώροι καταφυγής).
- Ενημερώνει το ΕΣΚΕΔΙΚ σχετικά με την εξέλιξη των δράσεων του Δήμου για την αντιμετώπιση εκτάκτων αναγκών και τη διαχείριση των συνεπειών.
- Ενημερώνει για την παραμονή, μερική αποκλιμάκωση ή ολική αποκλιμάκωση των πόρων που έχουν διατεθεί με εντολή του Δημάρχου για την υποβοήθηση του έργου του ΠΣ.
- Ενεργοποίηση εθελοντικών οργανώσεων πολιτικής προστασίας που δραστηριοποιούνται στο Δήμο για υποστηρικτικές δράσεις στο έργο του Δήμου Ορεστιάδας.
- Ενημέρωση κοινού για δράσεις πολιτικής προστασίας που δρομολογούνται από το Δήμο Ορεστιάδας για την αντιμετώπιση εκτάκτων αναγκών και την άμεση/βραχεία διαχείριση των συνεπειών, καθώς και για τη λήψη μέτρων αυτοπροστασίας.

Δράσεις για την άμεση/βραχεία διαχείριση συνεπειών

- Συλλέγει πληροφορίες και ενημερώνει το Δήμαρχο για το συνολικό αριθμό των πολιτών στην περιοχή ευθύνης τους, οι κατοικίες των οποίων έχουν καεί ή υποστεί σοβαρές ζημιές.
- Εύρεση καταλυμάτων για τους πολίτες του Δήμου οι κατοικίες των οποίων έχουν καεί ή υποστεί σοβαρές ζημιές, σε συνεργασία με τη Δ/νση Πολιτικής Προστασίας της.
- Κινητοποιεί με εντολή Δημάρχου τις Τεχνικές Υπηρεσίες, τη Δ/νση Καθαριότητας, Περιβάλλοντος και Πρασίνου καθώς και την ΔΕΥΑ του Δήμου για άμεσο έλεγχο και αποκατάσταση της λειτουργίας υποδομών αρμοδιότητάς τους (δίκτυα ύδρευσης, οδικό δίκτυο, κλπ), η λειτουργία των οποίων παρουσιάζει δυσχέρειες ή διακόπηκε λόγω δασικών πυρκαγιών.
- Ενημερώνει για την παραμονή, μερική αποκλιμάκωση ή ολική αποκλιμάκωση των πόρων που έχουν διατεθεί με εντολή του Δημάρχου για την αντιμετώπιση εκτάκτων αναγκών και τη διαχείριση συνεπειών λόγω δασικών πυρκαγιών.

- Ενεργοποίηση εθελοντικών οργανώσεων πολιτικής προστασίας που δραστηριοποιούνται στο Δήμο για υποστηρικτικές δράσεις στο έργο του Δήμου Ορεστιάδας στην άμεση/βραχεία διαχείριση συνεπειών λόγω δασικών πυρκαγιών
 - Ενεργοποίηση μνημονίου συνεργασίας με ιδιωτικούς φορείς, μετά από σχετική εντολή Δημάρχου, για την εξασφάλιση επιπλέον πόρων για την άμεση/βραχεία διαχείριση συνεπειών λόγω δασικών πυρκαγιών.
 - Μεριμνά για την άμεση απομάκρυνση υλικών και μέσων του Δήμου που χρησιμοποιήθηκαν ή καταστράφηκαν κατά το στάδιο της καταστολής του φαινομένου.
 - Ενημερώνει το ΕΣΚΕΔΙΚ σχετικά με την εξέλιξη των δράσεων αποκατάστασης και διαχείριση των συνεπειών του Δήμου.



ΠΑΡΑΡΤΗΜΑ Γ – ΕΘΕΛΟΝΤΙΚΕΣ ΟΡΓΑΝΩΣΕΙΣ

Το παρόν προσαρτάται στο ΣΧΕΔΙΟ ΑΝΤΙΜΕΤΩΠΙΣΗΣ ΕΚΤΑΚΤΩΝ ΑΝΑΓΚΩΝ ΕΞ ΑΙΤΙΑΣ ΔΑΣΙΚΩΝ ΠΥΡΚΑΓΙΩΝ ΔΗΜΟΥ ΟΡΕΣΤΙΑΔΑΣ “ΙΟΛΑΟΣ 2/1η Επικαιροποίηση” και αποτελεί αναπόσπαστο τμήμα του

Σε περιπτώσεις εκτάκτων αναγκών από την εκδήλωση Δασικών Πυρκαγιών οι εθελοντικές οργανώσεις που είναι ενταγμένες στο μητρώο της Γενικής Γραμματείας Πολιτικής Προστασίας και διέπονται από τα προβλεπόμενα στα άρθρα 55-73 του Ν.4662/2020, μπορούν να αναλαμβάνουν δράσεις πολιτικής προστασίας προς υποβοήθηση του έργου του Δήμου και της Περιφέρειας.

Οι εθελοντικές οργανώσεις οφείλουν να καταθέσουν αίτηση ένταξης στο νέο Μητρώο Εθελοντικών Οργανώσεων της Γενικής Γραμματείας Πολιτικής Προστασίας (Μ.Ε.Ο.Π.Π.) σύμφωνα με το άρθρο 71 του Ν. 4662/2020.

Στον Δήμο Ορεστιάδας δραστηριοποιούνται οι ακόλουθες Εθελοντικές Οργανώσεις οι οποίες μπορούν να αναλαμβάνουν δράσεις Πολιτικής Προστασίας στα πλαίσια των κατηγοριών που έχουν ενταχθεί στην Γ.Γ.Π.Π:

Εθελοντικές Οργανώσεις Πολιτικής Προστασίας (προ έκδοσης του Ν.4662/2020):

α/α	Επωνυμία	Τομείς δράσης	Υπεύθυνος Εθελοντικής Οργάνωσης	Τηλέφωνα επικοινωνίας
1	Κυνηγετικός Σύλλογος Ορεστιάδας	Δασοπροστασία	Ο εκάστοτε πρόεδρος Παλιατσούδης Χρήστος	
2	Λέσχη Αυτοκινήτου 4Χ4 Ορεστιάδας	Δασοπροστασία	Ο εκάστοτε πρόεδρος Ράπτης Δημήτριος	

Άλλες Εθελοντικές Οργανώσεις

α/α	Επωνυμία	Τομείς δράσης	Υπεύθυνος Εθελοντικής Οργάνωσης	Τηλέφωνα επικοινωνίας
1	Σώμα Εθελοντών Σαμαρειτών, Διασωστών και Ναυαγοσωστών Ορεστιάδας του Ελληνικού Ερυθρού Σταυρού	Πρώτες βοήθειες	Ουακίμ Αμμάρ Λύτος Χρυσοβαλάντης Καραμπαγλίδης Απόστολος	



ΠΑΡΑΡΤΗΜΑ Δ

ΠΑΡΑΡΤΗΜΑ Δ – ΜΗΤΡΩΟ ΕΡΓΟΛΗΠΤΩΝ ΓΙΑ ΤΗΝ ΑΝΤΙΜΕΤΩΠΙΣΗ ΕΚΤΑΚΤΩΝ ΑΝΑΓΚΩΝ

Το παρόν προσαρτάται στο ΣΧΕΔΙΟ ΑΝΤΙΜΕΤΩΠΙΣΗΣ ΕΚΤΑΚΤΩΝ ΑΝΑΓΚΩΝ ΕΞ ΑΙΤΙΑΣ ΔΑΣΙΚΩΝ ΠΥΡΚΑΓΙΩΝ ΔΗΜΟΥ ΟΡΕΣΤΙΑΔΑΣ "ΙΟΛΑΟΣ 2/1η Επικαιροποίηση" και αποτελεί αναπόσπαστο τμήμα του.

Στοιχεία εργοληπτών για την αντιμετώπιση εκτάκτων αναγκών του Δήμου Ορεστιάδας, που δύναται να κληθούν για την κατάρτιση μητρώου εργοληπτών.

A/A	ΟΝΟΜΑΤΕΠΩΝΥΜΟ	ΚΑΤΟΙΚΙΑ	ΤΗΛΕΦΩΝΑ	FAX	E-MAIL	ΜΗΧΑΝΗΜΑΤΑ
1	Γραμμενίδης ΑΕ	ΟΡΕΣΤΙΑΔΑ				1 JCB 1 Γκρέιντερ 1 case (μικρός φορτωτής)
2	Ρίζογλου Χαράλαμπος	ΟΡΕΣΤΙΑΔΑ				1 JCB 1 Φορτωτής 2 Γκρέιντερ
3	Κύρκογλου-Νικολαΐδης-Σιάφκος & ΣΙΑ Ο.Ε.	ΟΡΕΣΤΙΑΔΑ				1 JCB 1 Φορτωτής
4	Κεσκινίδης Νικόλαος	ΣΑΚΚΟΣ				1 JCB 1 ΦΟΡΤΩΤΗΣ
5	Δημητριάδης ΑΤΕ	ΕΛΙΑ				1 Γκρέιντερ 1 JCB 1 Φορτωτή
6	Μπαλκούδης & ΣΙΑ ΟΕ	ΦΥΛΑΚΙΟ				2 ΦΟΡΤΩΤΕΣ
7	Χαρατσής Γεώργιος	ΚΑΣΤΑΝΙΕΣ				1 JCB 1 Φορτωτής 1 Γκρέιντερ
8	Δημάκης Βασίλειος	ΠΤΕΛΕΑ				1 JCB
9	Γκουντουσούδης Δημήτριος	ΜΕΓΑΛΗ ΔΟΞΙΠΑΡΑ				1 JCB

10	Αραμπατζίδου Δήμητρα	ΜΕΓΑΛΗ ΔΟΞΙΠΑΡΑ				1 JCB
11	Στεφανακίδης Πέτρος	ΒΥΣΣΑ				2 JCB
12	Πέτρογλου Χρήστος	ΟΡΕΣΤΙΑΔΑ				1 JCB
13	Ασφαλτοδομική ΑΤΕΒΕ Λαχτάρας Βαγγέλης	ΟΡΕΣΤΙΑΔΑ				1 Φορτωτής 1 Γκρέιντερ
14	Σιαντίδης Μιχάλης	ΒΥΣΣΑ			siantidis@ hotmail.com	1 JCB 1 Φορτωτής
15	Μπαχαρίδης Κωνσταντίνος	ΒΥΣΣΑ				1 JCB
16	Κουρουτζής	ΘΟΥΡΙΟ				1 JCB
17	Μούρδαλας Νίκος	ΒΑΛΤΟ - ΟΡΕΣΤΙΑΔΑ				4 Φορτωτές
18	Παρασκευάς ΕΥΑΓΓΕΛΟΣ	ΟΡΕΣΤΙΑΔΑ				1 JCB
19	Σταυρακίδης	ΕΛΙΑ				1 Φορτωτής
20	Φυλακτακίδης	ΡΙΖΙΑ				1 JCB
21	Μιντσούδης Αγοράστης	ΟΡΕΣΤΙΑΔΑ				1 JCB 1 Φορτωτή
22	Δαγρές ΑΒΕΕ	ΟΡΕΣΤΙΑΔΑ				
23	Μπαντής Χρήστος	ΟΡΕΣΤΙΑΔΑ				1 JCB



ΠΑΡΑΡΤΗΜΑ Ε

ΠΑΡΑΡΤΗΜΑ Ε – ΠΛΗΡΩΜΗ ΔΑΠΑΝΩΝ ΣΤΟ ΠΛΑΙΣΙΟ ΔΡΑΣΕΩΝ ΠΟΛΙΤΙΚΗΣ ΠΡΟΣΤΑΣΙΑΣ

Το παρόν προσαρτάται στο ΣΧΕΔΙΟ ΑΝΤΙΜΕΤΩΠΙΣΗΣ ΕΚΤΑΚΤΩΝ ΑΝΑΓΚΩΝ ΕΞ ΑΙΤΙΑΣ ΔΑΣΙΚΩΝ ΠΥΡΚΑΓΙΩΝ ΔΗΜΟΥ ΟΡΕΣΤΙΑΔΑΣ "ΙΟΛΑΟΣ 2/1η Επικαιροποίηση" και αποτελεί αναπόσπαστο τμήμα του.

Θέματα που αφορούν το θεσμικό πλαίσιο που διέπει τη διαδικασία πληρωμής δαπανών Πολιτικής Προστασίας σε επίπεδο ΟΤΑ μετά τη δημοσίευση του Ν. 4412/2016 (ΦΕΚ/τ. Α' / 147), αναφέρονται αναλυτικά στο 6748/9-10-2017 έγγραφο της Δ/νσης Σχεδιασμού & Αντιμετώπισης Εκτάκτων Αναγκών της ΓΓΠΠ.

Ειδικότερα, σύμφωνα με το 2/86104/0026/11-09-2017 έγγραφο του Γενικού Λογιστηρίου του Κράτους (ΓΛΚ), κατ' ουσίαν εξακολουθούν να ισχύουν οι προϋποθέσεις που ορίζονταν στο 2/52145/0026/01-07-2014 έγγραφο του Γενικού Λογιστηρίου του Κράτους με ΑΔΑ.:7ΡΝΩΗ-ΨΟ2, στην περίπτωση προσφυγής στη διαδικασία της διαπραγμάτευσης χωρίς προηγούμενη δημοσίευση όταν για λόγους κατεπείγουσας ανάγκης δεν είναι δυνατή η τήρηση των προβλεπόμενων προθεσμιών.

Ακόμη εξακολουθούν να ισχύουν τα διαλαμβανόμενα στο 2/52145/0026/01-07-2014 έγγραφο του Γενικού Λογιστηρίου του Κράτους για δαπάνες που πραγματοποιούνται εκτάκτως, καθώς και για τις λοιπές δαπάνες του άρθρου 9 του Π.Δ. 80/16, στις οποίες ρητά προβλέπονται και οι δαπάνες πολιτικής προστασίας (άρθ. 9 παρ.4), για τις οποίες αναλαμβάνεται η υποχρέωση και δεσμεύεται η απαραίτητη πίστωση αμέσως μετά την παραλαβή του σχετικού λογαριασμού, οπότε και δεσμεύεται η σχετική πίστωση.

Στο πλαίσιο αυτό και έχοντας υπόψη τα 2/52145/0026/1-7-2014 και 2/86104/0026/11-09-2017 έγγραφα του Γενικού Λογιστηρίου του Κράτους, καθώς και το 48852/2014/19-05-2015 (ορθή επανάληψη 05-06-2015) έγγραφο της Δ/νσης Οικονομικών Τ.Α του Υπουργείου Εσωτερικών, προκύπτει ότι το θεσμικό πλαίσιο που διέπει την πληρωμή δαπανών Πολιτικής Προστασίας των Περιφερειών ισχύει κατ' αναλογία και στους Δήμους.

Επομένως οι οδηγίες και διευκρινίσεις που παρασχέθηκαν με το υπ. αριθμ. 2/52145/0026/01-07-2014 έγγραφο του Γενικού Λογιστηρίου του Κράτους με Α.Δ.Α.: 7ΡΝΩΗ-ΨΟ2 εξακολουθούν να ισχύουν για τις Περιφέρειες και κατ' αναλογία και για τους Δήμους.

Περαιτέρω με το υπ αρθ. 2/86104/0026/11-09-2017 έγγραφο του Γενικού Λογιστηρίου του Κράτους διευκρινίζονται θέματα που αφορούν:

- στα νομοθετήματα που καταργήθηκαν με το Ν.4412/2016 και τις ισχύουσες πλέον διατάξεις,
- στη διαδικασία προσδιορισμού της εκτιμώμενης αξίας,
- και στην καταχώρηση του αριθμού ανάληψης υποχρέωσης στο «ΚΗΜΔΗΣ», η οποία θεωρείται από το Γενικό Λογιστήριο του Κράτους ότι θα πρέπει να πραγματοποιείται αμέσως μετά την έκδοση της σχετικής απόφασης σύμφωνα και με το αρθρ. 10 παρ.1β. της Υ.Α. 57654/23-05-2017 (Β.1781).

Επισημαίνεται ότι οι φορείς μπορούν να ανατρέχουν στην ιστοσελίδα της Ε.Α.Α.ΔΗ.ΣΥ. (Ενιαία Ανεξάρτητη Αρχή Δημοσίων Συμβάσεων) www.eaadhsy.gr, όπου στο πεδίο Νομοθεσία μπορούν να ανακτούν το νόμο 4412/2016, με ενσωματωμένες τις τροποποιήσεις του, καθώς και κατευθυντήριες οδηγίες ως προς την εφαρμογή του.

Επίσης σχετικά με το υπ. αριθ..2/16861/0026 από 31-03-2017 έγγραφο του Γενικού Λογιστηρίου του Κράτους, στο οποίο υπάρχει αναφορά στο υπ.αριθμ. 2/86104/0026/11-09-2017 έγγραφο του Γενικού Λογιστηρίου του Κράτους, διευκρινίζεται ότι η σχετική αναφορά, αφορά το θεσμικό πλαίσιο που διέπει την πληρωμή δαπανών για την επείγουσα διαχείριση συμβάντων με επικίνδυνα απόβλητα, στα πλαίσια εφαρμογής της ΚΥΑ 62952/5384/2016 (ΦΕΚ 4326B/30-12-2017).

Συμπερασματικά, για την πληρωμή εκτάκτων δαπανών που προκύπτουν από απρόβλεπτα γεγονότα όπως φυσικές, τεχνολογικές και λοιπές καταστροφές και όταν δεν είναι δυνατή η τήρηση των προθεσμιών που προβλέπονται από άλλες διαγωνιστικές διαδικασίες, υπάρχουν διαθέσιμα δύο «εργαλεία».

Το πρώτο εργαλείο είναι η διαδικασία της διαπραγμάτευσης, χωρίς προηγούμενη δημοσίευση, του άρθρου 32 του Ν 4412/2016, το οποίο ακολουθείται για δημόσιες συμβάσεις έργων, προμηθειών και υπηρεσιών.

Το δεύτερο εργαλείο είναι το ΠΔ 80/16 (άρθρο 9), σύμφωνα με το οποίο η ανάληψη υποχρέωσης και η δέσμευση της απαραίτητης πίστωσης για τις δαπάνες που δεν μπορούν να προβλεφθούν (πχ δαπάνες πολιτικής προστασίας), αναλαμβάνονται αμέσως μετά τη γνωστοποίηση του ύψους της οφειλής πχ της παραλαβής του σχετικού λογαριασμού (ΓΛΚ 2/86104/0026/11-9-17). Οι οικονομικές εγκρίσεις δηλαδή που απαιτούνται **γίνονται απολογιστικά**.

Επισημαίνεται ότι το άρθρο 15 του Π.Δ. 171/87 δεν έχει καταργηθεί ρητά (περ.67 άρθρου 377 του Ν. 4412/2016) από τον Ν.4412/2016 επομένως εξακολουθεί να ισχύει για τους ΟΤΑ Α' βαθμού. (Υπ. Υποδομών Μεταφ. & Δικτ. εγκ.18/ΔΝΣα'/οικ.68559 /Φ.ΕΓΚΥΚΛ./19.10.2016). Επομένως οι ΟΤΑ Α' βαθμού, για δαπάνες μέχρι 5.869,41 €, μπορούν να ακολουθούν τη διαδικασία απευθείας ανάθεσης μικρών έργων κατά εφαρμογή του άρθρου 15 του ΠΔ 171/87 (όπως τροποποιήθηκε με το άρθρο 1 του ΠΔ 229/1999 ΦΕΚ τ.Α' 194). Ωστόσο για την ανάθεση μικρών έργων, όπως αυτά περιγράφονται στο συγκεκριμένο άρθρο του Π.Δ. 171/1987, εφαρμόζονται διατάξεις του άρθρου 118 και 120§3 του ν. 4412/2016 (διενέργεια δημόσιας κλήρωσης).

E1. Οδηγός χρήσης της Διαδικασίας Απευθείας Ανάθεσης (άρθρο 118 Ν.4412/2016) για την Πληρωμή Δαπανών Πολιτικής Προστασίας

Οι παρούσες οδηγίες σκοπό έχουν να υποβοηθήσουν τους Δήμους στην περίπτωση που δεν δύνανται να ικανοποιήσουν τις απαιτούμενες ενέργειες για την δρομολόγηση δράσεων πολιτικής προστασίας με ίδια μέσα και απαιτείται να καταφύγουν στην υλοποίηση της διαδικασίας απευθείας ανάθεσης σε εξωτερικό ανάδοχο.

Στο πλαίσιο αυτό, και για τις κατεπείγουσες απλές τεχνικές εργασίες που δεν απαιτούν μελέτη, ή για υπηρεσίες που πρέπει να υλοποιηθούν κατά τη διάρκεια ή αμέσως μετά από μια φυσική καταστροφή (π.χ πλημμύρες, κατολισθήσεις κλπ.), όπως άντληση πλημμυρικών υδάτων, απομάκρυνση φερτών υλών, άρση καταπτώσεων και εμποδίων στο οδικό δίκτυο, αποφράξεις στο δίκτυο ομβρίων κ.ο.κ. καθώς και για κατεπείγουσες απλές τεχνικές εργασίες μετά από καταστροφικά φαινόμενα οφειλόμενα σε ανθρωπογενή αιτία, οι αναθέτουσες αρχές μπορούν να προσφεύγουν στις διαδικασίες της απευθείας ανάθεσης του άρθρου 118 του Ν. 4412/2016 (ΦΕΚ Α' 147/08-08-2016), εφόσον η εκτιμώμενη αξία της σύμβασης, εκτός ΦΠΑ, δεν υπερβαίνει τις 30.000€.

Σύμφωνα με το άρθρο 2§1 περ. 31 του Ν. 4412/2016 ως «απευθείας ανάθεση» νοείται η διαδικασία ανάθεσης χωρίς εκ των προτέρων δημοσιότητα, στο πλαίσιο της οποίας οι αναθέτουσες αρχές/αναθέτοντες φορείς αναθέτουν στον οικονομικό φορέα της επιλογής τους, κατόπιν έρευνας αγοράς και διαβούλευσης με έναν ή περισσότερους οικονομικούς φορείς, σύμφωνα με τα οριζόμενα στο άρθρο 118 του Ν. 4412/2016.

Κρίσιμοι παράμετροι που πρέπει να λαμβάνονται υπόψη προκειμένου για την επιλογή της διαδικασίας απευθείας ανάθεσης για την πληρωμή δαπανών πολιτικής προστασίας είναι οι εξής:

A. Πιστοποίηση έκτακτης ανάγκης

Η απευθείας ανάθεση κατεπειγουσών απλών τεχνικών εργασιών (σωστικές εργασίες), όπως αυτές ορίστηκαν ανωτέρω, **δεν προϋποθέτει** την έκδοση Απόφασης Κήρυξης σε κατάσταση Έκτακτης Ανάγκης Πολιτικής Προστασίας από τον Γενικό Γραμματέα Πολιτικής Προστασίας.

Το γεγονός ότι από την έκτακτη ανάγκη που έχει δημιουργηθεί κατά τη διάρκεια ή αμέσως μετά από καταστροφικά φαινόμενα οφειλόμενα σε φυσικά ή ανθρωπογενή αίτια προκύπτει άμεσος κίνδυνος βλάβης της περιουσίας και της ζωής των πολιτών, της οικονομίας, των υποδομών, του περιβάλλοντος και των συμφερόντων του Δήμου και πρέπει να πραγματοποιηθούν άμεσες ενέργειες προς άρση αυτών των δυσμενών συνεπειών, μέσω κατεπειγουσών απλών τεχνικών εργασιών (σωστικές εργασίες) δύναται να αποδεικνύεται με πιστοποίηση από την αρμόδια Αστυνομική Αρχή, αρμόδια Πυροσβεστική Υπηρεσία, Δελτίο ΕΜΥ Επιδείνωσης κ.λ.π.

Περαιτέρω σύμφωνα με το άρθρο 58 παρ.2 Ν.3852/2010 «Όταν δημιουργείται άμεσος και προφανής κίνδυνος ή απειλείται άμεση ζημία των δημοτικών συμφερόντων από την αναβολή λήψης απόφασης, ο Δήμαρχος μπορεί να αποφασίσει για θέματα που ανήκουν στην αρμοδιότητα της οικονομικής ή της επιτροπής ποιότητας ζωής. Στην περίπτωση αυτή οφείλει να υποβάλει προς έγκριση τη σχετική απόφαση του κατά την επόμενη συνεδρίαση της αντίστοιχης επιτροπής.

B. Κατεπείγουσες απλές τεχνικές εργασίες (σωστικές εργασίες) και δαπάνες Πολιτικής Προστασίας

Οι δαπάνες που προκαλούνται για κατεπείγουσες απλές τεχνικές εργασίες (σωστικές εργασίες) εντάσσονται στις κατ' εξαίρεση δαπάνες που πραγματοποιούνται εκτάκτως (δαπάνες για τις οποίες από τη φύση στους δεν είναι δυνατή η τήρηση της διαδικασίας του άρθρου 4 του Π.Δ 80/2016), σύμφωνα με τη ρητή πρόβλεψη του άρθρου 9 παρ. 4 του Π.Δ 80/2016 σύμφωνα με το οποίο η ανάληψη υποχρέωσης και η δέσμευση της απαραίτητης πίστωσης για τις δαπάνες που δεν μπορούν να προβλεφθούν (πχ δαπάνες πολιτικής προστασίας), αναλαμβάνονται αμέσως μετά τη γνωστοποίηση του ύψους της οφειλής πχ της παραλαβής του σχετικού λογαριασμού (ΓΛΚ 2/86104/0026/11-9-17). Οι οικονομικές εγκρίσεις δηλαδή που απαιτούνται γίνονται απολογιστικά. Στην απόφαση ανάληψης, υποχρέωσης θα πρέπει να γίνεται σαφής αναφορά στη συγκεκριμένη δραστηριότητα που εξυπηρετεί από την πραγματοποίηση της δαπάνης (ύψος ποσού, διάρκεια γεγονότος, παρεχόμενη υπηρεσία κ.λ.π).

Γ. Δήμοι ως Αναθέτουσες Αρχές

Οι Δήμοι αποτελούν σύμφωνα με το άρθρο 2 παρ 1 περ 2 & 3 και Παράρτημα Ι του Προσαρτήματος Α' του Ν. 4412/2016 «μη Κεντρικές Αναθέτουσες Αρχές».

Μη Κεντρικές Αναθέτουσες Αρχές, κατά την έννοια του άρθρου 2 παρ. 1 περίπτωση 3 του Ν.4412/2016, νοούνται όλες οι αναθέτουσες αρχές που δεν είναι ΚΚΑ (Κεντρικές Αναθέτουσες Αρχές).

Δ. Διαδικασία απευθείας ανάθεσης του άρθρου 118 του Ν. 4412/2016**• Τεχνική επάρκεια**

Σύμφωνα με το άρθρο 44 του Ν.4412/2016 οι αναθέτουσες αρχές που κρίνουν ότι δεν διαθέτουν τεχνική επάρκεια ή η τεχνική τους επάρκεια είναι ελλιπής, μπορούν ιδίως:

α) να συνάπτουν προγραμματικές συμβάσεις, κατά την έννοια της παρ. 6 του άρθρου 12, για τη διεξαγωγή της διαδικασίας σύναψης, την εποπτεία και την επίβλεψη δημόσιας σύμβασης έργου ή μελέτης,

β) να συνάπτουν συμβάσεις παροχής τεχνικών υπηρεσιών κατά την έννοια του άρθρου 52 και

γ) να υποστηρίζονται από την ΕΚΑΑ της παρ. 1α του άρθρου 41 στο πλαίσιο της άσκησης από αυτήν επικουρικών δραστηριοτήτων αγορών.

• Αρμόδια όργανα για τη διενέργεια της διαδικασίας

Η απευθείας ανάθεση διενεργείται από τις αρμόδιες υπηρεσίες της αναθέτουσας αρχής, χωρίς να απαιτείται η συγκρότηση συλλογικού οργάνου (Δημοτικού Συμβουλίου) για τον σκοπό αυτό (άρθρο 118 παρ.2 του Ν.4412/2016).

Επομένως για την εκκίνηση της διαδικασίας ανάθεσης δημόσιας σύμβασης έργου, προμήθειας ή γενικής υπηρεσίας απαιτείται απόφαση Δημάρχου χωρίς προηγούμενη απόφαση του συμβουλίου. (άρθρο 209 παρ.9 του Ν.3463/2006, όπως τροποποιήθηκε από την περίπτ. 38 της παρ. 1 του άρθρου 377 του Ν. 4412/2016).

• Προθεσμίες

Χρονικό σημείο έναρξης διαδικασίας είναι η ημερομηνία αποστολής προς τους οικονομικούς φορείς της πρώτης πρόσκλησης υποβολής προσφοράς ή της πρώτης πρόσκλησης συμμετοχής σε διαπραγμάτευση.

Η πρόσκληση αναρτάται στο ΚΗΜΔΗΣ τουλάχιστον πέντε (5) εργάσιμες ημέρες πριν από την κοινοποίηση της απόφασης ανάθεσης (άρθρο 120 παρ.3 Ν.4412/2016).

• Εκτιμώμενη αξία- χρηματικό όριο

✓ Η προσφυγή στη διαδικασία αυτή επιτρέπεται όταν η εκτιμώμενη αξία της σύμβασης, εκτός ΦΠΑ, δεν υπερβαίνει τις 30.000€.

✓ Μπορούν να ανατεθούν από κάθε αναθέτουσα αρχή κατ' έτος, μία ή περισσότερες συμβάσεις, συνολικού προϋπολογισμού μέχρι ποσοστού δέκα τοις εκατό (10%) των πιστώσεων της αναθέτουσας αρχής κατ' έτος, για ανάθεση συμβάσεων έργων, μελετών και παροχής τεχνικών και λοιπών επιστημονικών υπηρεσιών, αντίστοιχα. Συμβάσεις που συνάπτονται κατά παράβαση των ανωτέρω είναι άκυρες και δεν παράγουν έννομα αποτελέσματα.

✓ Δυνατότητες χρηματοδότησης που χρησιμοποιούνται στη διαδικασία απευθείας ανάθεσης μπορούν να προέρχονται από ίδιους πόρους, Κεντρικούς Αυτοτελείς Πόρους (ΚΑΠ) κλπ ή από Επιχειρησιακά Προγράμματα ή άλλες χρηματοδοτικές πηγές, όπως ΤΠ&Δ, ΠΔΕ, Πράσινο Ταμείο.

• Κανόνες δημοσιότητας

✓ Οι αναθέτουσες αρχές/αναθέτοντες φορείς έχουν την ευχέρεια να απευθύνονται με πρόσκληση υποβολής προσφοράς σε συγκεκριμένους οικονομικούς φορείς της επιλογής τους.

✓ Μετά την έκδοση της απόφασης απευθείας ανάθεσης, η αναθέτουσα αρχή δημοσιεύει αυτή στο ΚΗΜΔΗΣ, σύμφωνα με την παρ. 3 του άρθρου 38 του ν. 4412/2016.

✓ Ειδικά για τις δημόσιες συμβάσεις έργων, μελετών και παροχής τεχνικών και λοιπών συναφών επιστημονικών υπηρεσιών, προκειμένου η αναθέτουσα αρχή να προβεί στη διαδικασία της απευθείας ανάθεσης του άρθρου 118 του Ν.4412/2016 ισχύουν τα ακόλουθα:

α) Η πρόσκληση της παρ. 2 ειδικά για συμβάσεις προμήθειας αγαθών και παροχής υπηρεσιών με εκτιμώμενη αξία άνω του ορίου των δύο χιλιάδων πεντακοσίων (2.500) ευρώ δύναται να απευθύνεται και σε έναν οικονομικό φορέα και αναρτάται στο ΚΗΜΔΗΣ τουλάχιστον πέντε (5) ημέρες πριν από την κοινοποίηση της απόφασης ανάθεσης. Δεν λαμβάνονται υπόψη προσφορές οικονομικών φορέων που δεν προσκλήθηκαν να υποβάλουν προσφορά.

β) Για τις δημόσιες συμβάσεις έργου με εκτιμώμενη αξία μέχρι και τριάντα χιλιάδες (30.000) ευρώ, η πρόσκληση της παρ. 2 δύναται να απευθύνεται και σε έναν οικονομικό φορέα και αναρτάται στο ΚΗΜΔΗΣ τουλάχιστον πέντε (5) εργάσιμες ημέρες πριν από την κοινοποίηση της απόφασης ανάθεσης. Δεν λαμβάνονται υπόψη προσφορές οικονομικών φορέων που δεν προσκλήθηκαν να υποβάλουν προσφορά.

Για τις δημόσιες συμβάσεις έργου άνω των τριάντα χιλιάδων (30.000) ευρώ, η πρόσκληση για την υποβολή προσφοράς αποστέλλεται σε τουλάχιστον τρεις (3) οικονομικούς φορείς και αναρτάται στο ΚΗΜΔΗΣ για τουλάχιστον πέντε (5) εργάσιμες ημέρες πριν από την κοινοποίηση της απόφασης ανάθεσης. Δεν αξιολογούνται προσφορές οικονομικών φορέων που δεν προσκλήθηκαν να υποβάλουν προσφορά.

γ) Οι προσκλήσεις για την υποβολή προσφοράς στις συμβάσεις έργων, μελετών και τεχνικών και λοιπών συναφών επιστημονικών υπηρεσιών αναρτώνται και στην ιστοσελίδα του Τεχνικού Επιμελητηρίου Ελλάδας.

• **Περιεχόμενο απόφασης απευθείας ανάθεσης**

Η απόφαση ανάθεσης περιέχει κατ' ελάχιστο (άρθρο 118 παρ.3 Ν. 4412/2016):

- ✓ την επωνυμία και τα στοιχεία επικοινωνίας της αναθέτουσας αρχής,
- ✓ περιγραφή του αντικειμένου της σύμβασης και της αξίας της,
- ✓ όνομα και στοιχεία επικοινωνίας του οικονομικού φορέα στον οποίο ανατίθεται η σύμβαση,
- ✓ κάθε άλλη πληροφορία που η αναθέτουσα αρχή κρίνει απαραίτητη

Αν παραβιασθεί η υποχρέωση για τα ανωτέρω, η σύμβαση είναι αυτοδίκαια άκυρη.

Μετά από την υπογραφή της σύμβασης, ο ανάδοχος ή ελεγχόμενο από αυτόν φυσικό ή νομικό πρόσωπο δεν δύναται να συνάψει σύμβαση με την αυτή αναθέτουσα αρχή για διάστημα δώδεκα (12) μηνών.



ΠΑΡΑΡΤΗΜΑ ΣΤ

ΠΑΡΑΡΤΗΜΑ ΣΤ – ΣΤΟΙΧΕΙΑ ΕΠΙΚΟΝΩΝΙΑΣ ΞΕΝΟΔΟΧΕΙΩΝ ΚΑΙ ΛΟΙΠΩΝ ΚΑΤΑΛΥΜΑΤΩΝ ΕΝΤΟΣ ΧΩΡΙΚΗΣ ΑΡΜΟΔΙΟΤΗΤΑΣ ΔΗΜΟΥ ΟΡΕΣΤΙΑΔΑΣ

Το παρόν προσαρτάται στο ΣΧΕΔΙΟ ΑΝΤΙΜΕΤΩΠΙΣΗΣ ΕΚΤΑΚΤΩΝ ΑΝΑΓΚΩΝ ΕΞ ΑΙΤΙΑΣ ΔΑΣΙΚΩΝ ΠΥΡΚΑΓΙΩΝ ΔΗΜΟΥ ΟΡΕΣΤΙΑΔΑΣ "ΙΟΛΑΟΣ 2/1η Επικαιροποίηση" και αποτελεί αναπόσπαστο τμήμα του

Ακολουθως παρατίθεται κατάλογος όλων των Ξενοδοχειακών μονάδων και λοιπών καταλυμάτων εντός της χωρικής αρμοδιότητας του Δήμου Ορεστιάδας:

Ονομασία επιχείρησης	Είδος καταλύματος (ξενοδοχείο, ενοικιαζόμενα δωμάτια, κλπ)	Δυναμικότητα (αριθμός δωματίων / κλινών)	Περίοδος λειτουργίας	Διεύθυνση	Τηλέφωνο επικοινωνίας
ΑΚΡΟΠΟΛΙΣ	ΞΕΝΟΔΟΧΕΙΟ	35/59	ΟΛΟ ΤΟ ΧΡΟΝΟ	Βασ. Κων/νου 148 Ορεστιάδα	2552022277 2552022460
ΑΛΕΞΑΝΔΡΟΣ	ΞΕΝΟΔΟΧΕΙΟ	32/69	ΟΛΟ ΤΟ ΧΡΟΝΟ	Β. Κων/νου 10 Ορεστιάδα	2552027000/3
ΑΡΤΕΜΙΣ	ΞΕΝΟΔΟΧΕΙΟ	11/19	ΟΛΟ ΤΟ ΧΡΟΝΟ	ΚΥΠΡΙΝΟΣ	2556022699 2556023023
ΗΛΕΚΤΡΑ	ΞΕΝΟΔΟΧΕΙΟ	50/90	ΟΛΟ ΤΟ ΧΡΟΝΟ	Α. Πανταζίδου 50 Ορεστιάδα	2552021110-11-12
ΕΣΤΙΑ	ΞΕΝΟΔΟΧΕΙΟ	28/47	ΟΛΟ ΤΟ ΧΡΟΝΟ	1ο χλμ Ορεστιάδας-Πύργου	2552081198
ΣΕΛΗΝΗ	ΞΕΝΟΔΟΧΕΙΟ	41/78	ΟΛΟ ΤΟ ΧΡΟΝΟ	Σκρα 46 Ορεστιάδα	2552022636
ΒΙΕΝΗ	ΞΕΝΟΔΟΧΕΙΟ	74/143	ΟΛΟ ΤΟ ΧΡΟΝΟ	Ορέστου 50 Ορεστιάδα	2552022578 2552029190



ΠΑΡΑΡΤΗΜΑ Ζ

ΠΑΡΑΡΤΗΜΑ Ζ – ΑΝΑΛΥΤΙΚΗ ΚΑΤΑΣΤΑΣΗ ΤΩΝ ΟΙΚΙΣΜΩΝ ΤΟΥ ΔΗΜΟΥ ΟΡΕΣΤΙΑΔΑΣ

Το παρόν προσαρτάται στο ΣΧΕΔΙΟ ΑΝΤΙΜΕΤΩΠΙΣΗΣ ΕΚΤΑΚΤΩΝ ΑΝΑΓΚΩΝ ΕΞ ΑΙΤΙΑΣ ΔΑΣΙΚΩΝ ΠΥΡΚΑΓΙΩΝ ΔΗΜΟΥ ΟΡΕΣΤΙΑΔΑΣ "ΙΟΛΑΟΣ 2/1η Επικαιροποίηση" και αποτελεί αναπόσπαστο τμήμα του

Ακολούθως παρατίθεται συγκριτική Αναλυτική κατάσταση όλων των οικισμών του Δήμου Ορεστιάδας σύμφωνα με την απογραφή της Ελληνικής Στατιστικής Αρχής του 2011 καθώς και στοιχεία της απογραφής 2021 σύμφωνα με την απόφαση της ΕΛ.ΣΤΑΤ 2846/Β4-461/21-04-2023 "Αποτελέσματα της Απογραφής Πληθυσμού-Κατοικιών έτους 2021 που αφορούν στο Μόνιμο Πληθυσμό της Χώρας" (https://www.statistics.gr/news-announcements/-/asset_publisher/oj6VK3PQ0oCe):

ΔΗΜΟΣ ΟΡΕΣΤΙΑΔΑΣ (Έδρα: Ορεστιάς, η)	2011	2021
ΔΗΜΟΤΙΚΗ ΕΝΟΤΗΤΑ ΟΡΕΣΤΙΑΔΟΣ	23.584	22.005
Δημοτική Κοινότητα Ορεστιάδος	20.211	19.666
Δημοτική Κοινότητα Αμπελακίων	470	324
Δημοτική Κοινότητα Βάλτου	403	225
Δημοτική Κοινότητα Θουρίου	643	471
Δημοτική Κοινότητα Μεγάλης Δοξιάρας	302	220
Δημοτική Κοινότητα Νέου Χειμωνίου	444	335
Δημοτική Κοινότητα Νεοχωρίου	902	655
Δημοτική Κοινότητα Χανδρά	209	109
ΔΗΜΟΤΙΚΗ ΕΝΟΤΗΤΑ ΒΥΣΣΑΣ	6.515	4.378
Δημοτική Κοινότητα Νέας Βύσσης	2805	1,679
Δημοτική Κοινότητα Καβύλης	758	523

Δημοτική Κοινότητα Καστανεών	1059	698
Δημοτική Κοινότητα Ριζίων	1272	997
Δημοτική Κοινότητα Στέρνας	621	481
ΔΗΜΟΤΙΚΗ ΕΝΟΤΗΤΑ ΚΥΠΡΙΝΟΥ	2.226	1.732
Δημοτική Κοινότητα Κυπρίνος	806	571
Δημοτική Κοινότητα Γαλήνης	0	0
Δημοτική Κοινότητα Ζώνης	449	294
Δημοτική Κοινότητα Φυλακίου	971	867
ΔΗΜΟΤΙΚΗ ΕΝΟΤΗΤΑ ΤΡΙΓΩΝΟΥ	5.370	3.571
Δημοτική Κοινότητα Δικαίων	834	557
Δημοτική Κοινότητα Άρζου	443	259
Δημοτική Κοινότητα Ελαίας	428	315
Δημοτική Κοινότητα Θεραπειό	86	62
Δημοτική Κοινότητα Κομάρων	628	474
Δημοτική Κοινότητα Μαρασίων	140	80
Δημοτική Κοινότητα Μηλέα	54	28
Δημοτική Κοινότητα Ορμενίου	557	344
Δημοτική Κοινότητα Πενταλόφου	510	344
Δημοτική Κοινότητα Πετρωτών	270	125
Δημοτική Κοινότητα Πλάτης	655	409
Δημοτική Κοινότητα Πτελέας	441	344
Δημοτική Κοινότητα Σπηλαίου	334	230
ΣΥΝΟΛΟ:	37.695	31.686



ΠΑΡΑΡΤΗΜΑ Η

ΠΑΡΑΡΤΗΜΑ Η – ΤΗΛΕΦΩΝΙΚΟΣ ΚΑΤΑΛΟΓΟΣ ΦΟΡΕΩΝ ΚΑΙ ΥΠΗΡΕΣΙΩΝ ΣΕ ΕΠΙΠΕΔΟ ΔΗΜΟΥ ΟΡΕΣΤΙΑΔΑΣ

Το παρόν προσαρτάται στο ΣΧΕΔΙΟ ΑΝΤΙΜΕΤΩΠΙΣΗΣ ΕΚΤΑΚΤΩΝ ΑΝΑΓΚΩΝ ΕΞ ΑΙΤΙΑΣ ΔΑΣΙΚΩΝ ΠΥΡΚΑΓΙΩΝ ΔΗΜΟΥ ΟΡΕΣΤΙΑΔΑΣ "ΙΟΛΑΟΣ 2/1η Επικαιροποίηση" και αποτελεί αναπόσπαστο τμήμα του.

Ακολουθως παρατίθεται ονομαστικός τηλεφωνικός κατάλογος όλων των φορέων και υπηρεσιών σε επίπεδο Δήμου Ορεστιάδας.

1. ΟΝΟΜΑΤΙΚΗ ΚΑΤΑΣΤΑΣΗ ΤΩΝ ΥΠΕΥΘΥΝΩΝ ΓΙΑ ΤΗΝ ΥΛΟΠΟΙΗΣΗ ΤΩΝ ΔΡΑΣΕΩΝ ΠΟΛΙΤΙΚΗΣ ΠΡΟΣΤΑΣΙΑΣ ΤΟΥ ΔΗΜΟΥ ΟΡΕΣΤΙΑΔΑΣ

ΟΝΟΜΑΤΕΠΩ-ΝΥΜΟ	ΤΙΤΛΟΣ	ΘΕΣΗ	ΙΔΙΟΤΗΤΑ/ΕΙΔΙΚΟΤΗΤΑ	ΤΗΛΕΦΩΝΑ	ΚΙΝΗΤΟ	EMAIL
ΠΑΠΑΔΟΠΟΥΛΟΣ ΑΔΑΜΑΝΤΙΟΣ		ΔΗΜΑΡΧΟΣ		2552350300 2552350301 2553350302		mayororestiadas@orestiada.gr
ΑΣΤΕΡΙΑΔΗΣ ΜΑΡΓΑΡΙΤΗΣ	ΑΝΤΙΔΗΜΑΡΧΟΣ	Αντιδήμαρχος Υπηρεσιών Περιβάλλοντος, Καθαριότητας και Πρασίνου & Πολιτικής Προστασίας		2552350304		m.asteriadis@orestiada.gr
ΠΑΠΑΛΑΜΠΙΔΗΣ ΖΗΣΗΣ	ΑΝΤΙΔΗΜΑΡΧΟΣ	Αντιδήμαρχος Διεύθυνσης Τεχνικών Υπηρεσιών		2552350306		z.papalampidis@orestiada.gr
ΧΑΤΖΗΠΑΝΑΓΙΩΤΟΥ ΕΜΜΑΝΟΥΗΛ	ΑΝΤΙΔΗΜΑΡΧΟΣ	Αντιδήμαρχος Δημοτικής Ενότητας Τριγώνου & Κυπρίνου		2556350200		e.chatzipanagiotou@orestiada.gr
ΝΑΣΤΟΥΛΗΣ ΒΑΣΙΛΕΙΟΣ	ΑΝΤΙΔΗΜΑΡΧΟΣ	Αντιδήμαρχος Δημοτικής Ενότητας Βύσσας		2556350138		v.nastoulis@orestiada.gr
ΓΚΙΛΙΛΟΥΔΗ ΧΡΙΣΤΙΝΑ	ΑΝΤΙΔΗΜΑΡΧΟΣ	Αντιδήμαρχος Δημοτικής Ενότητας Ορεστιάδας		2552350303		ch.gkililoudi@orestiada.gr
ΜΗΤΟΥΣΗ ΖΑΦΕΙΡΩ	ΠΡΟΪΣΤΑΜΕΝΗ ΔΙΕΥΘΥΝΣΗΣ	Προϊσταμένη Διεύθυνσης Περιβάλλοντος, Καθαριότητας και Πρασίνου	ΠΕ ΓΕΩΤΕΧΝΙΚΩΝ/ΓΕΩΠΟΝΩΝ	2552350366		z.mitousi@orestiada.gr
ΚΑΛΕΝΤΖΙΔΗΣ ΒΛΑΣΑΚΗΣ	ΠΡΟΪΣΤΑΜΕΝΟΣ ΔΙΕΥΘΥΝΣΗΣ	Προϊστάμενος Δ/σης Τεχνικών Υπηρεσιών	Π.Ε. ΧΗΜΙΚΩΝ ΜΗΧΑΝΙΚΩΝ	2552350377 2552350360		vlassis@orestiada.gr
ΚΟΣΠΑΝΤΣΙΔΗΣ ΚΩΝΣΤΑΝΤΙΝΟΣ	ΠΡΟΪΣΤΑΜΕΝΟΣ ΤΜΗΜΑΤΟΣ	Προϊστάμενος του Τμήματος Περιβάλλοντος και Πολιτικής Προστασίας	ΠΕ ΓΕΩΤΕΧΝΙΚΩΝ/ΔΑΣΟΛΟΓΩΝ	2552350369		k.kospantsidis@orestiada.gr

2. ΚΑΤΑΛΟΓΟΣ ΕΠΙΧΕΙΡΗΣΙΑΚΩΝ ΜΗΧΑΝΗΜΑΤΩΝ ΚΑΙ ΑΝΘΡΩΠΙΝΟ ΔΥΝΑΜΙΚΟ

ΓΚΡΕΙΝΤΕΡ			
ΑΡΙΘΜΟΣ ΚΥΚΛΟΦΟΡΙΑΣ	ΠΕΡΙΟΧΗ	ΧΕΙΡΙΣΤΗΣ	ΤΗΛΕΦΩΝΟ
ΜΕ 114636	ΤΡΙΓΩΝΟ	ΟΔΑΤΖΗΣ ΓΕΩΡΓΙΟΣ	
ΜΕ 49625	ΚΥΠΡΙΝΟΣ	ΟΔΑΤΖΗΣ ΓΕΩΡΓΙΟΣ	
ΜΕ 96669	ΒΥΣΣΑ	ΣΤΑΦΙΔΑΣ ΙΩΑΝΝΗΣ	
ΜΕ 103766	ΟΡΕΣΤΙΑΔΑ	ΜΥΛΩΝΑΣ ΔΗΜΗΤΡΙΟΣ	
ΜΕ 49755	"	"	

ΦΟΡΤΩΤΕΣ ΕΚΣΚΑΦΕΙΣ - JCB			
ΑΡΙΘΜΟΣ ΚΥΚΛΟΦΟΡΙΑΣ	ΠΕΡΙΟΧΗ	ΧΕΙΡΙΣΤΗΣ	ΤΗΛΕΦΩΝΟ
ΜΕ 96673	ΟΡΕΣΤΙΑΔΑ	ΒΟΓΑΣ ΑΝΑΣΤΑΣΙΟΣ	
ΜΕ 114635	ΤΡΙΓΩΝΟ	ΦΥΛΑΚΤΑΚΙΔΗΣ ΝΙΚΟΛΑΟΣ	
ΜΕ 96642	ΚΥΠΡΙΝΟΣ	ΦΥΛΑΚΤΑΚΙΔΗΣ ΝΙΚΟΛΑΟΣ	

ΦΟΡΤΗΓΑ			
ΑΡΙΘΜΟΣ ΚΥΚΛΟΦΟΡΙΑΣ	ΠΕΡΙΟΧΗ	ΟΔΗΓΟΣ	ΤΗΛΕΦΩΝΟ
ΚΗΙ 8597	ΟΡΕΣΤΙΑΔΑ	ΦΥΛΑΚΤΑΚΙΔΗΣ ΝΙΚΟΛΑΟΣ	
ΚΗΥ 7446	ΒΥΣΣΑ	ΣΤΑΥΡΙΔΗΣ ΙΩΑΝΝΗΣ	

**3. ΟΝΟΜΑΣΤΙΚΗ ΚΑΤΑΣΤΑΣΗ ΤΩΝ ΠΡΟΕΔΡΩΝ ΤΩΝ ΤΟΠΙΚΩΝ ΚΟΙΝΟΤΗΤΩΝ
ΤΟΥ ΔΗΜΟΥ ΟΡΕΣΤΙΑΔΑΣ**

A/A	ΠΙΝΑΚΑΣ ΠΡΟΕΔΡΩΝ ΤΟΠΙΚΩΝ ΚΟΙΝΟΤΗΤΩΝ ΔΗΜΟΥ ΟΡΕΣΤΙΑΔΑΣ		
1	ΚΟΙΝΟΤΗΤΑ ΑΜΠΕΛΑΚΙΩΝ	ΠΑΠΑΔΟΠΟΥΛΟΣ ΓΕΩΡΓΙΟΣ	
2	ΚΟΙΝΟΤΗΤΑ ΑΡΖΟΥ	ΠΑΡΑΣΧΙΔΗΣ ΕΥΣΤΡΑΤΙΟΣ	
3	ΚΟΙΝΟΤΗΤΑ ΒΑΛΤΟΥ	ΠΑΣΣΙΑΣ ΚΩΝΣΤΑΝΤΙΝΟΣ	
4	ΚΟΙΝΟΤΗΤΑ ΔΙΚΑΙΩΝ	ΠΑΥΛΙΔΟΥ ΑΘΑΝΑΣΙΑ	
5	ΚΟΙΝΟΤΗΤΑ ΕΛΛΙΑΣ	ΚΥΡΓΙΔΗΣ ΑΡΧΟΝΤΗΣ	
6	ΚΟΙΝΟΤΗΤΑ ΖΩΝΗΣ	ΣΑΚΑΛΗΣ ΗΛΙΑΣ	
7	ΚΟΙΝΟΤΗΤΑ ΘΟΥΡΙΟΥ	ΜΠΟΝΤΣΙΔΗΣ ΑΝΤΩΝΙΟΣ	
8	ΚΟΙΝΟΤΗΤΑ ΚΑΒΥΛΗΣ	ΤΣΑΚΙΡΙΔΗΣ ΒΑΣΙΛΕΙΟΣ	
9	ΚΟΙΝΟΤΗΤΑ ΚΑΣΤΑΝΕΩΝ	ΤΣΙΡΟΥΝΗΣ ΙΩΑΝΝΗΣ	
10	ΚΟΙΝΟΤΗΤΑ ΚΟΜΑΡΩΝ	ΑΡΧΟΝΤΟΓΛΟΥ ΠΟΛΥΧΡΟΝΗΣ	
11	ΚΟΙΝΟΤΗΤΑ ΚΥΠΡΙΝΟΥ	ΤΣΕΛΕΜΠΗΣ ΝΙΚΟΛΑΟΣ	
12	ΚΟΙΝΟΤΗΤΑ ΜΕΓΑΛΗΣ ΔΟΞΙΠΑΡΑΣ	ΠΑΡΑΣΚΕΥΟΥΔΗΣ ΑΝΤΩΝΙΟΣ	
13	ΚΟΙΝΟΤΗΤΑ ΝΕΑΣ ΒΥΣΣΑΣ	ΜΠΑΧΑΡΙΔΗΣ ΓΕΩΡΓΙΟΣ	
14	ΚΟΙΝΟΤΗΤΑ ΝΕΟΥ ΧΕΙΜΩΝΙΟΥ	ΑΡΧΟΝΤΙΔΗΣ ΑΘΑΝΑΣΙΟΣ	
15	ΚΟΙΝΟΤΗΤΑ ΝΕΟΧΩΡΙΟΥ	ΔΗΜΙΣΚΙΔΗΣ ΓΕΩΡΓΙΟΣ	
16	ΚΟΙΝΟΤΗΤΑ ΟΡΕΣΤΙΑΔΑΣ	ΝΑΚΟΠΟΥΛΟΥ ΕΛΕΝΗ	
17	ΚΟΙΝΟΤΗΤΑ ΟΡΜΕΝΙΟΥ	ΒΑΣΙΛΕΙΑΔΗΣ ΣΤΡΑΤΗΣ	
18	ΚΟΙΝΟΤΗΤΑ ΠΕΝΤΑΛΟΦΟΥ	ΚΕΡΑΜΑΡΗΣ ΘΕΟΧΑΡΗΣ	
19	ΚΟΙΝΟΤΗΤΑ ΠΛΑΤΗΣ	ΤΣΟΜΠΑΝΙΔΗΣ ΚΩΝΣΤΑΝΤΙΝΟΣ	
20	ΚΟΙΝΟΤΗΤΑ ΠΤΕΛΕΑΣ	ΜΕΡΤΖΑΝΙΔΗΣ ΙΩΑΝΝΗΣ	
21	ΚΟΙΝΟΤΗΤΑ ΡΙΖΙΩΝ	ΚΙΟΛΕΣ ΒΛΑΔΙΜΟΙΡΟΣ	
22	ΚΟΙΝΟΤΗΤΑ ΣΠΗΛΑΙΟΥ	ΝΤΑΛΤΣΙΔΗΣ ΣΤΑΥΡΟΣ	
23	ΚΟΙΝΟΤΗΤΑ ΣΤΕΡΝΑΣ	ΟΥΖΟΥΝΗΣ ΑΘΑΝΑΣΙΟΣ	
24	ΚΟΙΝΟΤΗΤΑ ΦΥΛΑΚΙΟΥ	ΜΠΑΧΤΣΕΒΑΝΙΔΗΣ ΣΑΡΑΝΤΗΣ	
25	ΚΟΙΝΟΤΗΤΑ ΘΕΡΑΠΕΙΟΥ	ΜΑΥΡΟΥΔΗΣ ΑΠΟΣΤΟΛΟΣ	
26	ΚΟΙΝΟΤΗΤΑ ΜΑΡΑΣΙΩΝ	ΣΙΣΚΟΓΛΟΥ ΑΙΚΑΤΕΡΙΝΗ	
27	ΚΟΙΝΟΤΗΤΑ ΜΗΛΕΑΣ	ΧΑΡΙΣΟΥΔΗΣ ΓΕΩΡΓΙΟΣ	
28	ΚΟΙΝΟΤΗΤΑ ΠΕΤΡΩΤΩΝ	ΚΑΣΑΠΙΔΗΣ ΑΝΑΣΤΑΣΙΟΣ	
29	ΚΟΙΝΟΤΗΤΑ ΧΑΝΔΡΑ	ΒΑΡΔΙΜΗ ΜΑΡΙΑ	

4. ΚΑΤΑΛΟΓΟΣ ΛΟΙΠΩΝ ΦΟΡΕΩΝ ΚΑΙ ΥΠΗΡΕΣΙΩΝ ΤΟΥ ΔΗΜΟΥ ΟΡΕΣΤΙΑΔΑΣ

ΟΝΟΜΑΣΤΙΚΟΣ ΚΑΤΑΛΟΓΟΣ ΦΟΡΕΩΝ ΚΑΙ ΥΠΗΡΕΣΙΩΝ	ΤΗΛΕΦΩΝΑ
Ενιαίος Ευρωπαϊκός Αριθμός Έκτακτης Ανάγκης	112
Πυροσβεστική Υπηρεσία	199
Εθνικό Κέντρο Άμεσης Βοήθειας (Ε.Κ.Α.Β.)	166
Κέντρο Άμεσης Επέμβασης	100
Γραφείο Πολιτικής Προστασίας Δήμου Ορεστιάδας	25520 22349
Αυτοτελής Διεύθυνση Πολιτικής Προστασίας ΠΑΜΘ	2531 353911
Διεύθυνση Πολιτικής Προστασίας Αποκ. Διοικ. Μακ.& Θρακης	2313 319 855
Γενική Γραμματεία Πολιτικής Προστασίας	210 3359 002-3
Κέντρο Υγείας Ορεστιάδας	2552 350100
Κέντρο Υγείας Δικαίων	2556 350000
Επείγοντα Περιστατικά Νοσοκομείου Διδυμοτείχου	2552 350100
Δημόσια Επιχείρηση Ηλεκτρισμού (Δ.Ε.Η.)	10503
Δημοτική Επιχείρηση Ύδρευσης –Αποχέτευσης Ορεστιάδας (Δ.Ε.Υ.Α.Ο.)	25520 81884
Αστυνομικό Τμήμα Ορεστιάδας	25520 81809
Αστυνομικό Τμήμα Βύσσας	25520 71521
Αστυνομικό Τμήμα Κυπρίνου	25560 22204
Αστυνομικό Τμήμα Τριγώνου (Δικαίων)	25560 31211
Δασαρχείο Διδυμοτείχου	25530 22204
Δασονομείο Ορεστιάδας	25520 22482
Κέντρο Δηλητηριάσεων:	210 7793777
ΚΤΕΛ ΕΒΡΟΥ Α.Ε. – Πρακτορείο Ορεστιάδας	25520 22550
Κέντρο Ειδικών Λοιμώξεων (ΚΕΕΛ)	210 8899000



ΠΑΡΑΡΤΗΜΑ Θ

«ΕΙΔΙΚΟ ΣΧΕΔΙΟ»

ΟΡΓΑΝΩΜΕΝΗΣ ΠΡΟΛΗΠΤΙΚΗΣ ΑΠΟΜΑΚΡΥΝΣΗΣ ΠΟΛΙΤΩΝ

ΤΟΥ ΔΗΜΟΥ ΟΡΕΣΤΙΑΔΑΣ

ΕΓΚΡΙΣΗ ΚΑΙ ΕΝΑΡΞΗ ΙΣΧΥΟΣ ΤΟΥ ΠΑΡΟΝΤΟΣ “ΕΙΔΙΚΟΥ ΣΧΕΔΙΟΥ ΟΡΓΑΝΩΜΕΝΗΣ ΠΡΟΛΗΠΤΙΚΗΣ ΑΠΟΜΑΚΡΥΝΣΗΣ ΠΟΛΙΤΩΝ ΤΟΥ ΔΗΜΟΥ ΟΡΕΣΤΙΑΔΑΣ”

Η ισχύς του παρόντος “Ειδικού Σχεδίου Οργανωμένης Προληπτικής Απομάκρυνσης Πολιτών του Δήμου Ορεστιάδας” εξαιτίας Δασικών Πυρκαγιών αρχίζει από την ημερομηνία έγκρισής του από το Δήμαρχο Ορεστιάδας.

ΕΓΚΡΙΝΕΤΑΙ

με την υπ’ αριθμ. 13827/14 - 07 - 2023 (9Β8ΡΩΞΒ-ΣΕΨ) απόφαση του Δημάρχου Ορεστιάδας το παρόν «Ειδικό Σχέδιο Οργανωμένης Προληπτικής Απομάκρυνσης Πολιτών του Δήμου Ορεστιάδας» εξαιτίας Δασικών Πυρκαγιών και προσαρτάται ως Παράρτημα Θ’ στο «Σχέδιο Αντιμετώπισης Εκτάκτων Αναγκών εξαιτίας Δασικών Πυρκαγιών του Δήμου Ορεστιάδας με την κωδική ονομασία “ΙΟΛΑΟΣ 2”»

ΕΙΔΙΚΟ ΣΧΕΔΙΟ ΟΡΓΑΝΩΜΕΝΗΣ ΠΡΟΛΗΠΤΙΚΗΣ ΑΠΟΜΑΚΡΥΝΣΗΣ ΠΟΛΙΤΩΝ ΤΟΥ ΔΗΜΟΥ ΟΡΕΣΤΙΑΔΑΣ

Εισαγωγή

Σύμφωνα με το άρθρο 23 παρ. 4 του Ν. 4662/2020 προβλέπεται ότι στα Τοπικά Σχέδια των Δήμων, συμπεριλαμβάνονται **Ειδικά** Σχέδια για την προληπτική οργανωμένη απομάκρυνση των πολιτών, τα οποία καταρτίζονται με τη συνδρομή των κατά τόπους αρμόδιων αστυνομικών, πυροσβεστικών, υγειονομικών και λιμενικών αρχών.

Με το άρθρο 58 παρ. 1θ του Ν.3852/2010 ο Δήμαρχος δύναται να συνιστά ομάδες εργασίες και ομάδες διοίκησης έργου από μέλη του δημοτικού συμβουλίου, υπαλλήλους του δήμου, υπαλλήλους του δημόσιου τομέα ή ιδιώτες για τη μελέτη και επεξεργασία θεμάτων του δήμου, καθορίζοντας τον τρόπο οργάνωσης και λειτουργίας τους.

Για τη σύνταξη των ειδικών Παραρτημάτων Θ', σύμφωνα με την Α1161/18-04-2023 απόφαση της ΓΓΠΠ, θα πρέπει με ευθύνη των Δημάρχων να συγκροτηθεί άμεσα ομάδα εργασίας, με επικεφαλής τον υπεύθυνο για θέματα πολιτικής προστασίας του Δήμου (αρμόδιο Αντιδήμαρχο, κλπ) και μέλη εκπροσώπους των κατά τόπους αρμόδιων αστυνομικών, πυροσβεστικών, υγειονομικών (εκπρόσωπο παραρτήματος ΕΚΑΒ, Κέντρου Υγείας, κλπ) και λιμενικών αρχών για παράλιους ή νησιωτικούς Δήμους.

Λαμβάνοντας υπόψιν τα ανωτέρω, ο Δήμαρχος Ορεστιάδας με την αριθ. πρωτ. 11500/15-06-2023 (620ΘΩΞΒ-Ι5Δ) απόφασή του έχει συγκροτήσει ομάδα εργασίας αποτελούμενη από:

1. Τον αρμόδιο αντιδήμαρχο του Δήμου Ορεστιάδας κ. Καραγιάννη Γεώργιο, ως επικεφαλής.
2. Τον εκπρόσωπο της Πυροσβεστικής Υπηρεσίας Ορεστιάδας Ανθ/γο Μανάβη Κωνσταντίνο ως μέλος, με αναπληρωτή τον Ανθ/γο Δοσίδη Δημήτριο.
3. Την εκπρόσωπο της Αστυνομικής Διεύθυνσης Ορεστιάδας Υπαστυνόμο Στουγιαννούδη Δέσποινα του Α.Τ. Τριγώνου ως μέλος με αναπληρωτή τον Υπαστυνόμο Ντζουγάνη Χαράλαμπο του Α.Τ. Ορεστιάδας.
4. Τον εκπρόσωπο του Κέντρου Υγείας Ορεστιάδας Λιολιοσίδα Αθανάσιο ως μέλος, με αναπληρωτή τον Μαργαριτίδη Φίλιππο.
5. Τον εκπρόσωπο του Κέντρου Υγείας Δικαίων Σιαφκαλόζη Κωνσταντίνο ως μέλος, με αναπληρωτή τον Σωτηρούδη Κωνσταντίνο.
6. Τον εκπρόσωπο του ΕΚΑΒ / Παράρτημα Αλεξανδρούπολης Γκουγκουλίδη Παναγιώτη ως μέλος, με αναπληρωτή τον Λιόβα Λουκά.

Το έργο της ομάδας εργασίας είναι η σύνταξη του «Ειδικού Σχεδίου Οργανωμένης Προληπτικής Απομάκρυνσης Πληθυσμού των οικισμών του Δήμου Ορεστιάδας» για λόγους προστασίας από εξελισσόμενη ή επικείμενη καταστροφή εξαιτίας δασικών πυρκαγιών.

Στις συνεδριάσεις της ομάδας εργασίας θα συμμετέχει και ο Αν. Προϊστάμενος του Τμήματος Περιβάλλοντος και Πολιτικής Προστασίας κ. Κοσπανσιδής Κωνσταντίνος.

Το «Ειδικό Σχέδιο Οργανωμένης Προληπτικής Απομάκρυνσης Πολιτών του Δήμου Ορεστιάδας» εγκρίνεται από το Δήμαρχο Ορεστιάδας και προσαρτάται στο Σχέδιο Αντιμετώπισης Εκτάκτων Αναγκών Εξ Αιτίας Δασικών Πυρκαγιών με την κωδική ονομασία «ΙΟΛΑΟΣ 2» του Δήμου Ορεστιάδας, ως Παράρτημα Θ' και αποτελεί αναπόσπαστο μέρος αυτού.

Προσδιορισμός του αρμοδίου οργάνου που έχει την ευθύνη για την λήψη της απόφασης για την οργανωμένη απομάκρυνση των πολιτών

Η ομάδα εργασίας προκειμένου να προσδιοριστεί το αρμόδιο όργανο που θα λάβει την σχετική απόφαση για την οργανωμένη προληπτική απομάκρυνση πολιτών εξαιτίας δασικών πυρκαγιών διερεύνησε:

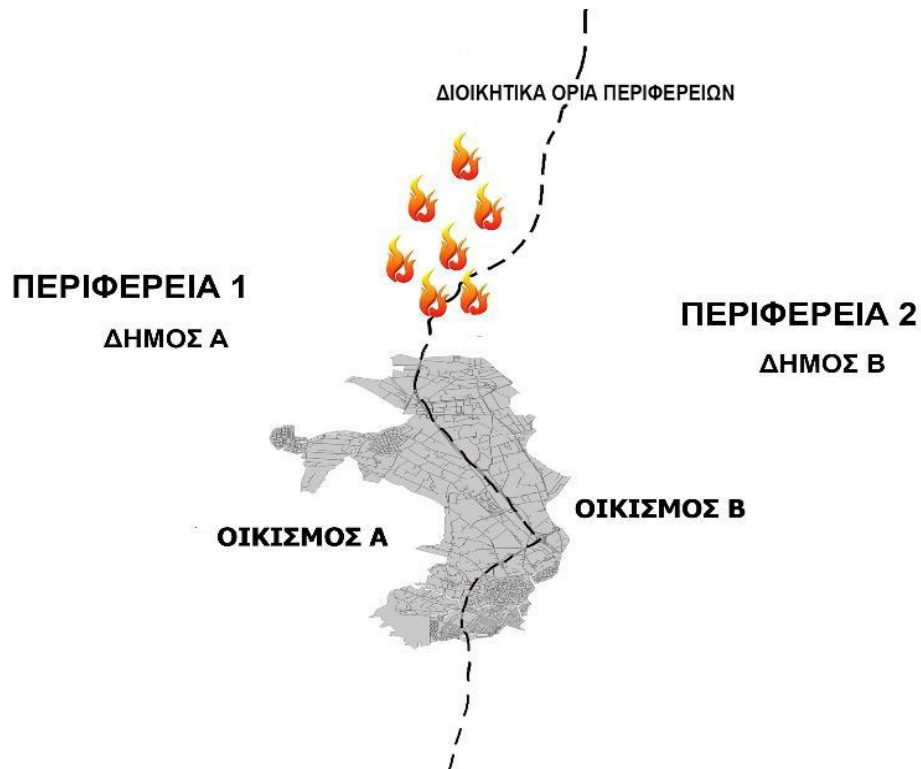
1^ο) αν στα διοικητικά όρια του Δήμου Ορεστιάδας υπάρχουν κατοικημένες περιοχές των οποίων ο οικιστικός ιστός διαμοιράζεται με τα διοικητικά όρια άλλου Δήμου (**Σχέδιο 8**)¹⁹



Σχέδιο 8: Κατοικημένη περιοχή όπου ο οικιστικός ιστός διαμοιράζεται τα διοικητικά του όρια με άλλο δήμο

2^ο) αν υπάρχουν κατοικημένες περιοχές του Δήμου Ορεστιάδας των οποίων ο οικιστικός τους ιστός διαμοιράζεται μεταξύ των διοικητικών ορίων άλλου όμορου Δήμου ο οποίος υπάγεται διοικητικά σε άλλη περιφέρεια (**Σχέδιο 9**).

¹⁹ οι υποσημειώσεις, τα σχέδια, και οι εικόνες ακολουθούν την αρίθμηση του Σχεδίου "ΙΟΛΑΟΣ 2" και των παραρτημάτων του.

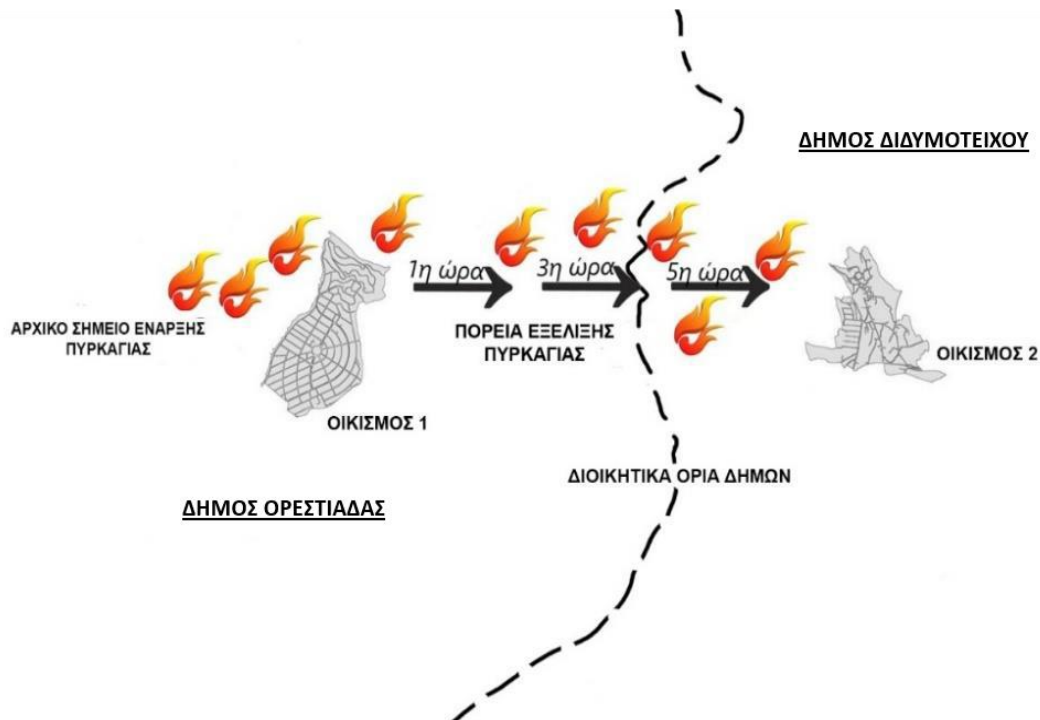


Σχέδιο 9: Κατοικημένη περιοχή όπου ο οικιστικός ιστός διαμοιράζεται τα διοικητικά του όρια με άλλη Περιφέρεια

Διαπιστώθηκε ότι σε όλη την έκταση του Δήμου Ορεστιάδας δεν υπάρχει οικιστικός ιστός ο οποίος διαμοιράζεται τα διοικητικά του όρια είτε με άλλο όμορο δήμο, εν προκειμένω το Δήμο Διδυμοτείχου της οικίας Περιφερειακής Ενότητας Έβρου της Περιφέρειας Ανατολικής Μακεδονίας και Θράκης είτε με τα διοικητικά όρια άλλης περιφέρειας.

Ως εκ τούτου το αρμόδιο όργανο για τη λήψη της σχετικής απόφασης της οργανωμένης προληπτικής απομάκρυνσης πολιτών κατόπιν της εισήγησης του εκάστοτε Επικεφαλής Αξιωματικού του Πυροσβεστικού Σώματος σε όλες τις εδαφικές περιοχές του δήμου είναι αποκλειστικά ο **Δήμαρχος Ορεστιάδας**.

Διευκρινίζεται ότι εφόσον μία δασική πυρκαγιά εκδηλωθεί εντός των διοικητικών ορίων του Δήμου Ορεστιάδας απειλεί κατοικημένες περιοχές του (Σχ.10: ΟΙΚΙΣΜΟΣ 1) και εν συνέχεια κατά την εξέλιξη της σε μεταγενέστερη χρονική στιγμή ξεπερνά τα διοικητικά όρια του Δήμου Ορεστιάδας που έχει αρχικά εκδηλωθεί και απειλεί εκ νέου κατοικημένες περιοχές (Σχ.10: ΟΙΚΙΣΜΟΣ 2) που υπάγονται στα διοικητικά όρια του όμορου Δήμου Διδυμοτείχου, τότε αρμόδια όργανα για την λήψη της απόφασης της οργανωμένης προληπτικής απομάκρυνσης πολιτών παραμένουν οι κατά τόπους αρμόδιοι Δήμαρχοι Ορεστιάδας και Διδυμοτείχου κατά τον χρόνο που απειλούνται οι κατοικημένες περιοχές που υπάγονται εντός των διοικητικών τους ορίων καθώς δεν στοιχειοθετείται η επίκληση και εφαρμογή του άρθρου 29 παρ. 4στ' του Ν.4662/2020 περί λήψης της σχετικής απόφασης από τον Περιφερειάρχη (Σχέδιο 10).



Σχέδιο 10: Δασική πυρκαγιά που αρχικά έχει εκδηλωθεί εντός των διοικητικών ορίων ενός Δήμου απειλεί κατοικημένες περιοχές του οικείου Δήμου και εν συνέχεια κατά την εξέλιξη της σε μεταγενέστερη χρονική στιγμή ξεπερνά τα διοικητικά όρια του Δήμου που έχει αρχικά εκδηλωθεί και απειλεί εκ νέου κατοικημένες περιοχές που υπάγονται στα διοικητικά όρια άλλου όμορου Δήμου

Προσδιορισμός και καταγραφή κατοικημένων περιοχών του Δήμου Ορεστιάδας (οικισμοί, πολεοδομικά τμήματα) που ενδέχεται να εφαρμοσθεί μετά από σχετική εισήγηση το μέτρο της ολικής οργανωμένης προληπτικής απομάκρυνσης πολιτών λόγω δασικής πυρκαγιάς.

Σύμφωνα με τις κατευθυντήριες οδηγίες για την οργανωμένη προληπτική απομάκρυνση πολιτών (Α1161/18-04-2023 ΓΓΠΠ) η **ολική** οργανωμένη προληπτική απομάκρυνση εφαρμόζεται σε περιπτώσεις κατά τις οποίες ο οικιστικός ιστός των κατοικημένων περιοχών ενός Δήμου (οικισμοί, πολεοδομικά τμήματα) έχουν δομηθεί κατά το παρελθόν εντός δάσους ή δασικής έκτασης και τα κτίσματα που τις συγκροτούν έχουν μεγάλη εγγύτητα με καύσιμα δασικής προέλευσης.

Στο Δήμο Ορεστιάδας δεν υπάρχει οικιστικός ιστός που να έχει δομηθεί εντός δάσους ή δασικής έκτασης και δεν υπάρχει εντός του δομημένου περιβάλλοντος συνέχεια σε καύσιμη ύλη δασικής προέλευσης.

Ως εκ τούτου κρίνεται ότι δεν θα παρουσιασθεί τουλάχιστον τα επόμενα χρόνια ανάγκη ολικής απομάκρυνσης των πολιτών λόγω εκτεταμένης δασικής πυρκαγιάς και ταχείας επέκτασής της εντός οικιστικού ιστού. Εξ' άλλου τα δασικά οικοσυστήματα της περιοχής χαρακτηρίζονται από αμιγή δάση πλατυφύλλων ειδών με κυρίαρχο τη Δρυ τα οποία δίνουν πυρκαγιές με "χαμηλό" θερμικό φορτίο.

Ωστόσο διαφαίνεται μία ουσιώδης παράμετρος που οφείλεται στην προϊούσα εγκατάλειψη των οικισμών και τη συνεχώς μειούμενη δραστηριότητα (βοσκή, καυσοξύλευση, κυνήγι, εγκαταλελειμμένες αγροτικές εκτάσεις) με αποτέλεσμα να υπάρχει ολοένα συσσώρευση καύσιμης ύλης και το ενδεχόμενο ανάπτυξης στο μέλλον αυτοφυούς βλάστησης και επέκτασής της στα όρια των οικισμών με ταυτόχρονη συσσώρευση καύσιμης ύλης ακόμα και μέσα σ' αυτούς (εγκαταλελειμμένα οικόπεδα, πάρκα, άλση κλπ). Για το λόγο αυτό το παρόν ειδικό σχέδιο θα πρέπει να αναπροσαρμόζεται ανάλογα με τα δεδομένα κάθε φορά λαμβάνοντας υπόψη και την παραπάνω παράμετρο.

Μία άλλη παράμετρος που θα πρέπει να λαμβάνεται υπόψιν είναι ότι ο πληθυσμός των παραδασόβιων οικισμών συνεχώς φθίνει και ταυτόχρονα γηράσκει. Έτσι συναντάμε οικισμούς, όπως η Μηλιά που στην τελευταία απογραφή του 2021 αριθμούσε 28 κατοίκους υπέργηρους αλλά και το γειτονικό Θεραπειό με 62 κατοίκους. Σε αυτές τις περιπτώσεις θα μπορούσε να ληφθεί απόφαση για ολική οργανωμένη προληπτική απομάκρυνση πολιτών λόγω δασικής πυρκαγιάς και μεταφορά τους σε όμορες κοινότητες προκειμένου να αποφευχθούν προβλήματα στους ηλικιωμένους κυρίως από την εισπνοή καπνών λαμβάνοντας υπόψη και την μικρή έκταση που καταλαμβάνουν αυτοί οι οικισμοί.

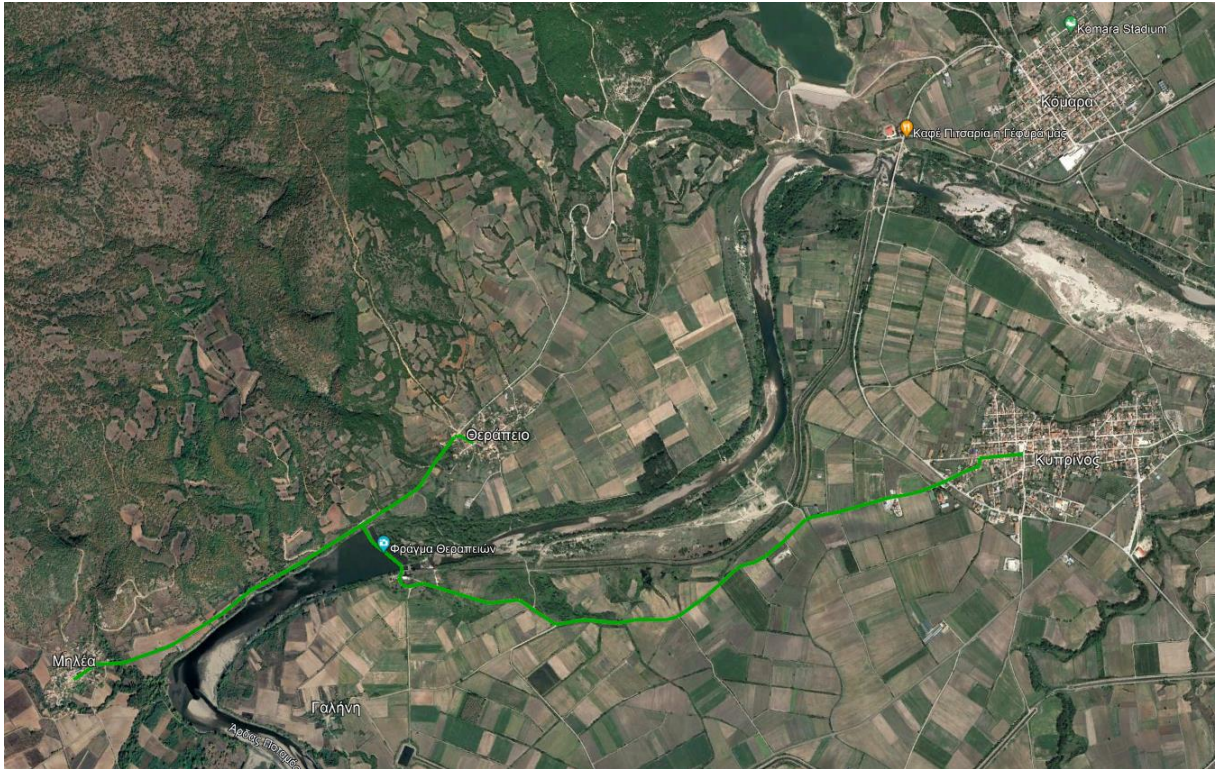
Θα πρέπει δε, κατά την εκτίμηση και την εμπειρία μας, να σημειώσουμε πως είναι προτιμότερο νέοι και υγιείς κάτοικοι να παραμένουν στους χώρους εστίας τους προκειμένου να συνεισφέρουν στην υποβοήθηση του έργου των πυροσβεστικών δυνάμεων.

Στην περίπτωση που θα αποφασιστεί να γίνει ολική απομάκρυνση αυτών των δύο οικισμών τότε συνιστάται η μετακίνησή τους στην Δημοτική Κοινότητα Κυπρίνου η οποία ήταν και έδρα του πρώην Δήμου Κυπρίνου και έχει τις κατάλληλες υποδομές. Χώροι που προσφέρονται για την προσωρινή διαμονή των κατοίκων μέχρι να παρέλθει ο κίνδυνος είναι η ευρύχωρη πλατεία όπου μπορούν να φιλοξενηθούν στα λειτουργικά κτίρια του Δήμου και της Ιεράς Μητροπόλεως Διδυμοτείχου Ορεστιάδας και Σουφλίου. Τα κτίρια αυτά είναι ο Ιερός Ναός Αγίου Γεωργίου, το ΚΑΠΗ και ο χώρος της Δημοτικής Βιβλιοθήκης Κυπρίνου. Εκτός αυτών κατάλληλα είναι και τα κτίρια όπου στεγάζονται το Δημοτικό Σχολείο και το Γυμνάσιο Κυπρίνου.

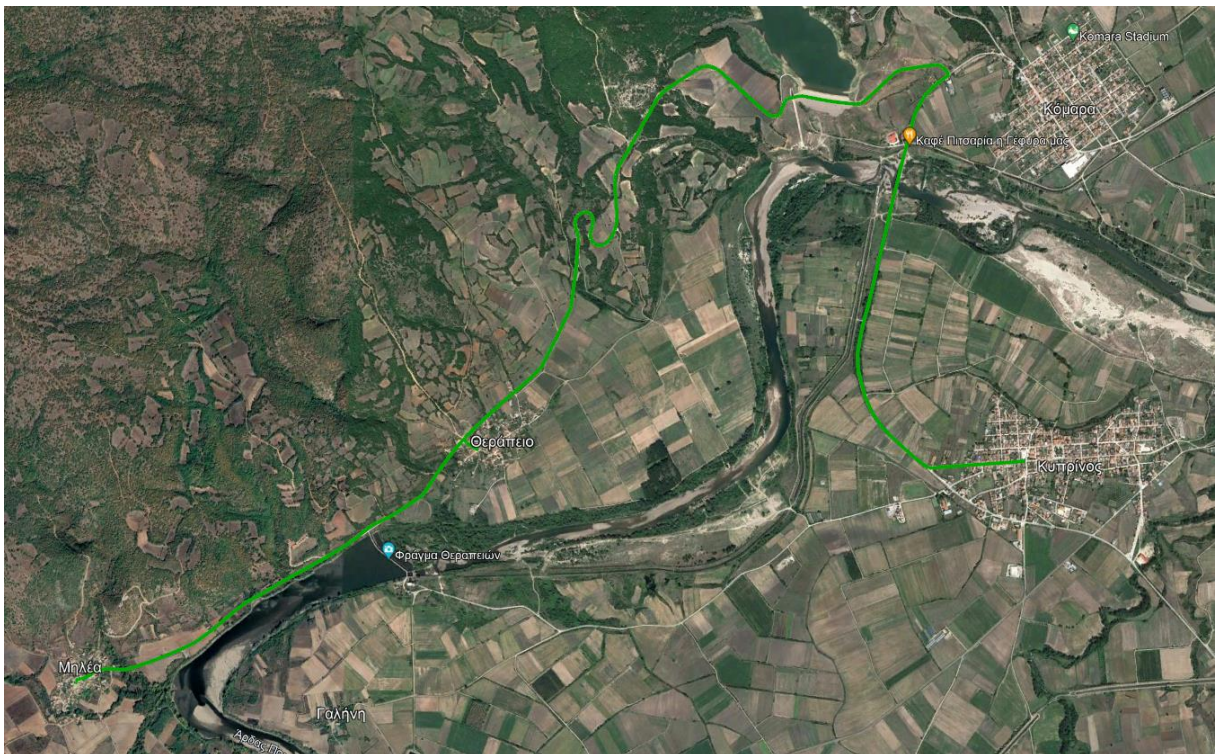
Οι διαδρομές που μπορούν να ακολουθήσουν οι κάτοικοι είναι δια του Φράγματος του Θεραπειού (Εικόνα 11) και εναλλακτικά δια της Δημοτικής Κοινότητας Κομάρων (Εικόνα 12).

ΔΙΑΔΡΟΜΗ	ΑΠΟΣΤΑΣΗ (Km)		ΜΕΓΙΣΤΟΣ ΑΡΙΘΜΟΣ ΑΤΟΜΩΝ ΠΟΥ ΘΑ ΜΕΤΑΚΙΝΗΘΟΥΝ (Σύμφωνα με την απογραφή 2021)
	Δια του φράγματος Θεραπειού	Δια της Τ.Κ. Κομάρων	
Πλατεία Μηλέας-Πλατεία Κυπρίνου	6,120	10,650	28
Πλατεία Θεραπειού-Πλατεία Κυπρίνου	5,160	7,800	62

Η μετακίνηση μπορεί να γίνει με ίδια μέσα καθώς και με το λεωφορείο ή άλλα επιβατηγά οχήματα του Δήμου.



Εικόνα 11: Δρόμος διαφυγής δια του Φράγματος Θεραπειού

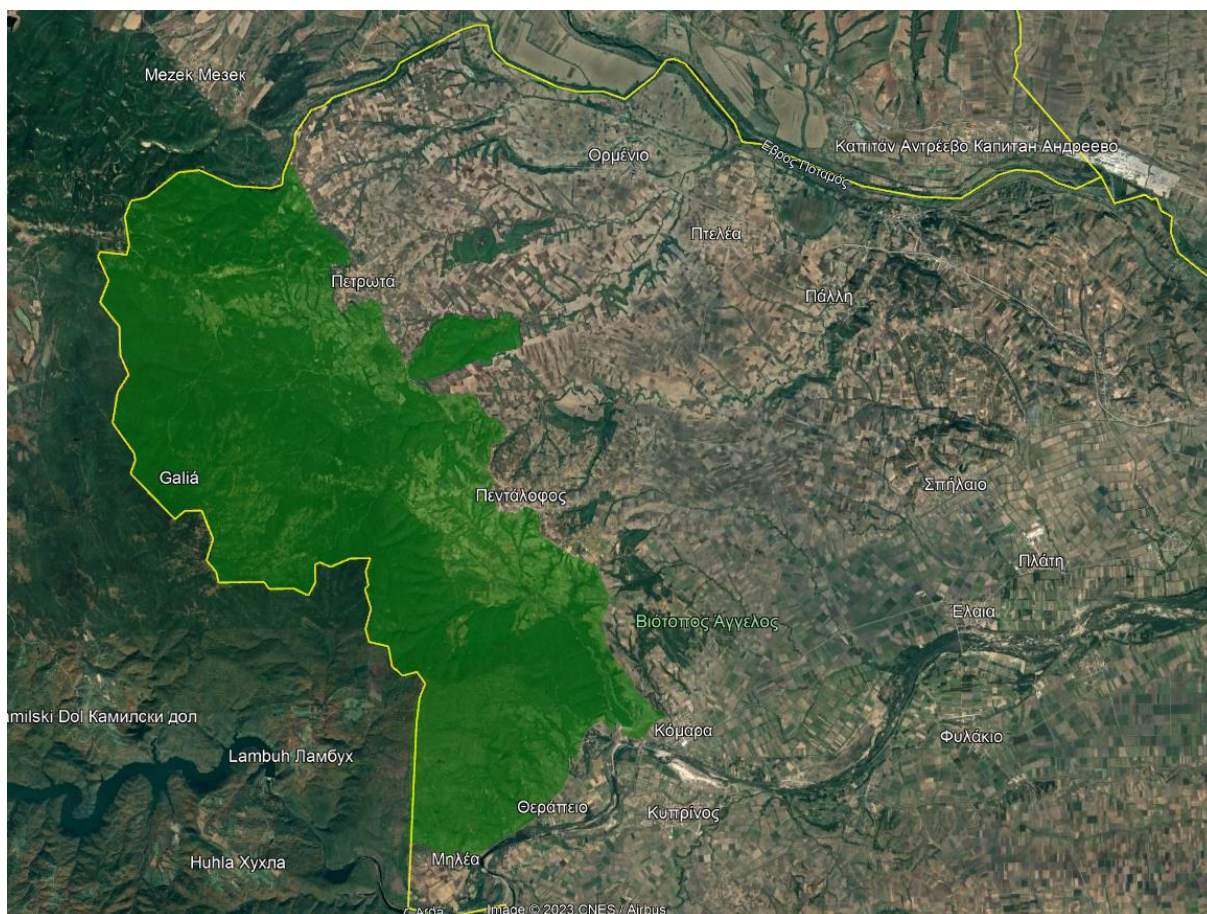


Εικόνα 12: Δρόμος διαφυγής δια της Τ.Κ. Κομάρων

Προσδιορισμός και καταγραφή κατοικημένων περιοχών του Δήμου Ορεστιάδας (οικισμοί, πολεοδομικά τμήματα) που ενδέχεται να εφαρμοσθεί μετά από σχετική εισήγηση το μέτρο της μερικής οργανωμένης προληπτικής απομάκρυνσης πολιτών λόγω δασικής πυρκαγιάς.

Τα δάση στην περιοχή του Δήμου Ορεστιάδας εκτείνονται στο βορειοδυτικό τμήμα του Δήμου και αποτελούν το ανατολικότερο τμήμα της οροσειράς Ροδόπης.

Περιλαμβάνουν κυρίως εκτάσεις με συστάδες Δρυός και ορισμένες διάσπαρτες επιφάνειες με αναδασώσεις Μαύρης Πεύκης. Εμφανίζονται σε μίξη αλλά και αμιγώς κυρίως η πλατύφυλλος δρυς (*Quercus conferta*), η απόδισκος (*Quercus petraea*), η ευθύφλοιος (*Quercus cerris*) και η χνοώδης δρυς (*Q. Pubescens*). Σε μίξη με την Δρυ απαντάται κυρίως ο Γαύρος (*Carpinus orientalis*) και σε μικρές επιφάνειες ο Φράξος (*Fraxinus ornus*), ο Άρκευθος (*Juniperus sp.*), η Κρασιά (*Cornus mas.*), η Φλαμουριά (*Tilia sp.*), το Σκλήθρο (*Alnus glutinosa*), το Φιλίκι (*Phyllirea latifolia*) και ο Σφένδαμος (*Acer sp.*). Τα δάση αυτά συγκροτούν το Δασικό Σύμπλεγμα "Τριγώνου-Ορεστιάδας" που καταλαμβάνει συνολικά έκταση 10.199,56 Ha.



Εικόνα 13: Δασικό Σύμπλεγμα Τριγώνου Ορεστιάδας

Σύμφωνα με τις κατευθυντήριες οδηγίες για την οργανωμένη προληπτική απομάκρυνση πολιτών (Α1161/18-04-2023 ΓΓΠΠ) η μερική οργανωμένη προληπτική απομάκρυνση λόγω δασικής πυρκαγιάς εφαρμόζεται σε περιπτώσεις κατά τις οποίες ο οικιστικός ιστός των κατοικημένων περιοχών ενός Δήμου (οικισμοί, πολεοδομικά τμήματα) συνορεύει περιμετρικά με δάσος ή δασική έκταση και δεν υπάρχει εντός του δομημένου περιβάλλοντος συνέχεια σε καύσιμα δασικής προέλευσης.

Εντός του Δασικού Συμπλέγματος "Τριγώνου-Ορεστιάδας" δεν αναπτύσσεται κανένας οικιστικός ιστός ούτε έχουν εντοπιστεί μεμονωμένες κατοικίες, ενώ στις παρυφές του και έπειτα από

παρεμβολές γεωργικών και χορτολιβαδικών εκτάσεων συναντάμε τους οικισμούς Μηλέας, Θεραπειού, Κομάρων, Πενταλόφου και Πετρωτών. Ένα άλλο χαρακτηριστικό των δασών που γειτνιάζουν με τους οικισμούς αυτούς είναι ότι σε μεγάλο βαθμό χαρακτηρίζονται ως υποβαθμισμένα, με αραιή συγκρόμωση και χαμηλό ξυλαπόθεμα, συχνά εκτός διαχειριστικής επέμβασης, αποτέλεσμα μιας μακρόχρονης καταπόνησης που έχει τις ρίζες της στην πάλαι ποτέ αναπτυσσόμενη κτηνοτροφία των εγκαταλελειμμένων σήμερα οικισμών, την παράνομη καυσοξύλευση και κλαδονομή ή και την εκχέρωση.

Όλοι οι υπόλοιποι οικισμοί του Δήμου Ορεστιάδας περιβάλλονται από αγροτικές εκτάσεις. Στον γεωργικό χώρο συχνά εκδηλώνονται αγροτικές πυρκαγιές οι οποίες έχουν κυρίως ανθρωπογενείς αιτίες όπως η καύση των υπολειμμάτων των καλλιεργειών (σιτοκαλαμιές / προϊόντα κλάδευσης, αγριόχορτων κλπ), η καύση της πούδους βλάστησης από τους κτηνοτρόφους για την βόσκηση των κοπαδιών τους, οι εργασίες υπαίθρου ή η χρήση μηχανημάτων που προκαλούν σπινθήρες (χρήση τροχών, αλυσοπρίονου ή εξατμίσεις αγροτικών μηχανημάτων κ.α.) αλλά και σπανίως φυσικές αιτίες (κεραυνοί)

Στις εκτάσεις αυτές η διαθέσιμη προς καύση φυτική ύλη, συγκροτείται κυρίως από νεκρά/ξερά φυτικά υπολείμματα μεταξύ εναλλασσόμενων καλλιεργειών, ή από πούδη/αγρωστώδη (Gramineae/Poaceae) φυτά που αναπτύσσονται την άνοιξη (χορτολιβαδικές εκτάσεις) ή και σε ακαλλιέργητες εκτάσεις, τα οποία εφόσον δεν απομακρυνθούν, κατά την διάρκεια των θερινών μηνών παραμένουν σε ξερή κατάσταση γεγονός που αυξάνει την ευφλεκτότητά τους.

Στις πυρκαγιές που ενδέχεται να εκδηλωθούν κατά τη διάρκεια των θερινών μηνών, η καύση της ανωτέρω διαθέσιμης ξερής φυτικής ύλης είναι ταχεία. Υπό ευνοϊκές συνθήκες και εφόσον υπάρχει διαθέσιμη ποσότητα καύσιμης φυτικής ύλης και οριζόντια συνέχεια, η ταχεία καύση θα συμβάλει στην ταχύτερη εξέλιξη της πυρκαγιάς. Τα θερμικά φορτία που θα αναπτυχθούν στην περίπτωση αυτή, σε καμία περίπτωση δεν θα είναι ανάλογα με τα θερμικά φορτία που αναπτύσσονται σε δασικές πυρκαγιές στις οποίες η καύσιμη ύλη φυτικής προέλευσης είναι διαθέσιμη σε πολύ μεγαλύτερες ποσότητες.

Με βάση τις παραπάνω διαπιστώσεις αναφορικά με την αναμενόμενη συμπεριφορά των πυρκαγιών που εξελίσσονται στην επιφάνεια των γεωργικών καλλιεργουμένων εδαφών (αγροτικές εκτάσεις), ο κίνδυνος μετάδοσης σε κτίρια από πυρκαγιές που εκδηλώνονται στις εκτάσεις αυτές, είναι σαφώς υποδεέστερος σε σχέση με τον κίνδυνο που διατρέχουν από δασικές πυρκαγιές. Ωστόσο η έκθεση στον καπνό και τα αιρούμενα σωματίδια που εκλύονται σε πυρκαγιές που εξελίσσεται σε γεωργικές εκτάσεις ενδέχεται να προκαλέσει ερεθισμό και διαταραχές στην αναπνευστική λειτουργία των πολιτών που διαβιούν ή βρίσκονται στη περιοχή ειδικά στις ευπαθείς ομάδες όπως άτομα με καρδιοαγγειακές ασθένειες, όπως επίσης και οι ηλικιωμένοι, τα παιδιά, τα βρέφη και οι έγκυες γυναίκες. Πέραν αυτών στην πορεία εξέλιξης μιας πυρκαγιάς υπάρχει η πιθανότητα εμπλοκής και καύσης και άλλων ειδών καύσιμης ύλης, πέραν της φυτικής βιομάζας, όπως οικοδομικών υλικών, απορριμμάτων, πλαστικών ή κενών συσκευασίας φυτοφαρμάκων οπότε ο κίνδυνος διαφοροποιείται ανάλογα με το είδος της καύσιμης ύλης.

Με όλα όσα έχουν προαναφερθεί άγεται το συμπέρασμα ότι σε όλες τις περιπτώσεις των δασικών πυρκαγιών αλλά και κατ' αντιστοιχία των αγροτικών η απόφαση του Δημάρχου πρέπει να επικεντρώνεται στην **μερική** απομάκρυνση των πολιτών. Ανάλογα πάντα με την κατεύθυνση, την πορεία και το εύρος του μετώπου ο Δήμαρχος Ορεστιάδας έπειτα από την εισήγηση του αρμόδιου επικεφαλής Αξιωματικού του Πυροσβεστικού Σώματος και μετά τη σύγκλιση του **Στοιχείου Διοίκησης** εκδίδει απόφαση για την υλοποίηση της δράσης για την **μερική** οργανωμένη προληπτική απομάκρυνση των πολιτών.

Οι πιο ασφαλείς χώροι προσωρινής καταφυγής σε περίπτωση μερικής απομάκρυνση των κατοίκων λόγω πυρκαγιάς και μέχρι την εξάλειψη του κινδύνου είναι για όλους τους οικισμούς του Δήμου οι κεντρικές πλατείες όπου συνήθως βρίσκονται και τα κτίρια των σχολείων και των ιερών ναών. Στις εικόνες 16-20 φαίνονται οι Ιεροί ναοί και τα κτίρια των Δημοτικών Σχολείων των παραδασόβιων οικισμών Μηλέας, Θεραπειού, Κομάρων, Πενταλόφου και Πετρωτών.

Στην εικόνα 21 φαίνονται ενδεικτικά όλοι οι χώροι προσωρινής συγκέντρωσης και καταφυγής των οικισμών του Δήμου Ορεστιάδας.

Ειδικότερα για τη Δημοτική Κοινότητα Ορεστιάδας ορίζονται ως χώροι προσωρινής καταφυγής όλα τα σχολικά συγκροτήματα (Λύκεια, Γυμνάσια, Δημοτικά Σχολεία, Νηπιαγωγεία) όπως απεικονίζονται στην εικόνα 22.

Στο Σχέδιο Αντιμετώπισης Εκτάκτων αναγκών εξ' αιτίας Δασικών Πυρκαγιών Δήμου Ορεστιάδας με την Κωδική Ονομασία "ΙΟΛΑΟΣ 2/1η Επικαιροποίηση" του οποίου αναπόσπαστο στοιχείο αποτελεί και το παρόν Παράρτημα Θ', έχουν προσαρτηθεί παραρτήματα με στοιχεία που αφορούν:

ΠΑΡΑΡΤΗΜΑ Ζ':

ΑΝΑΛΥΤΙΚΗ ΚΑΤΑΣΤΑΣΗ ΤΩΝ ΟΙΚΙΣΜΩΝ ΤΟΥ ΔΗΜΟΥ ΟΡΕΣΤΙΑΔΑΣ, σύμφωνα με τα στοιχεία απογραφής έτους 2021.

ΠΑΡΑΡΤΗΜΑ Η': ΤΗΛΕΦΩΝΙΚΟΣ ΚΑΤΑΛΟΓΟΣ ΦΟΡΕΩΝ ΚΑΙ ΥΠΗΡΕΣΙΩΝ ΣΕ ΕΠΙΠΕΔΟ ΔΗΜΟΥ ΟΡΕΣΤΙΑΔΑΣ

- ΟΝΟΜΑΤΙΚΗ ΚΑΤΑΣΤΑΣΗ ΤΩΝ ΥΠΕΥΘΥΝΩΝ ΓΙΑ ΤΗΝ ΥΛΟΠΟΙΗΣΗ ΤΩΝ ΔΡΑΣΕΩΝ ΠΟΛΙΤΙΚΗΣ ΠΡΟΣΤΑΣΙΑΣ ΔΗΜΟΥ ΟΡΕΣΤΙΑΔΑΣ
- ΚΑΤΑΛΟΓΟΣ ΕΠΙΧΕΙΡΗΣΙΑΚΩΝ ΜΗΧΑΝΗΜΑΤΩΝ ΚΑΙ ΑΝΘΡΩΠΙΝΟ ΔΥΝΑΜΙΚΟ
Στον κατάλογο των επιχειρησιακών μηχανημάτων προστίθεται και το λεωφορείο του Δήμου με τα παρακάτω στοιχεία:

ΑΡΙΘΜΟΣ ΚΥΚΛΟΦΟΡΙΑΣ	ΑΡΙΘΜΟΣ ΘΕΣΕΩΝ	ΟΔΗΓΟΙ	ΤΗΛΕΦΩΝΟ
ΚΗΙ 5076	33	ΜΑΥΡΙΔΗΣ ΔΗΜΟΚΡΙΤΟΣ	
		ΣΤΑΥΡΙΔΗΣ ΙΩΑΝΝΗΣ	
		ΣΑΛΑΜΠΑΣΗΣ ΗΛΙΑΣ	

- ΟΝΟΜΑΣΤΙΚΗ ΚΑΤΑΣΤΑΣΗ ΤΩΝ ΠΡΟΕΔΡΩΝ ΤΩΝ ΤΟΠΙΚΩΝ ΚΟΙΝΟΤΗΤΩΝ ΤΟΥ ΔΗΜΟΥ ΟΡΕΣΤΙΑΔΑΣ
- ΚΑΤΑΛΟΓΟΣ ΛΟΙΠΩΝ ΦΟΡΕΩΝ ΚΑΙ ΥΠΗΡΕΣΙΩΝ ΤΟΥ ΔΗΜΟΥ ΟΡΕΣΤΙΑΔΑΣ

ΠΑΡΑΡΤΗΜΑ Θ1 - ΜΝΗΜΟΝΙΟ ΕΝΕΡΓΕΙΩΝ ΚΙΝΗΤΟΠΟΙΗΣΗΣ ΤΟΥ ΔΗΜΟΥ ΟΡΕΣΤΙΑΔΑΣ ΓΙΑ ΤΗΝ ΟΡΓΑΝΩΜΕΝΗ ΠΡΟΛΗΠΤΙΚΗ ΑΠΟΜΑΚΡΥΝΣΗ ΠΟΛΙΤΩΝ

Το μνημόνιο ενεργειών κινητοποίησης του Δήμου για την οργανωμένη προληπτική απομάκρυνση πολιτών συντάσσεται από το Γραφείο Πολιτικής Προστασίας κατ' εφαρμογή του Σχεδίου Αντιμετώπισης Εκτάκτων Αναγκών Εξ Αιτίας Δασικών Πυρκαγιών του Δήμου.

Μετά τη σύνταξη του ανωτέρω μνημονίου ενεργειών, αντίγραφο του θα κοινοποιηθεί, από το Γραφείο Πολιτικής Προστασίας του Δήμου, στον Δήμαρχο, καθώς και στα λοιπά όργανα και υπηρεσίες του Δήμου που εμπλέκονται στην υλοποίηση επιμέρους δράσεων οργανωμένης προληπτικής απομάκρυνσης πολιτών.

Σχέδιο Αντιμετώπισης Εκτάκτων Αναγκών Εξ Αιτίας Δασικών Πυρκαγιών Δήμου Ορεστιάδας

Μνημόνιο ενεργειών Δημάρχου Ορεστιάδας για την οργανωμένη προληπτική απομάκρυνση πολιτών

Διαδικασίες για τη λήψη της απόφασης για την οργανωμένη προληπτική απομάκρυνση πολιτών όταν ο Επικεφαλής Αξιωματικός του Πυροσβεστικού Σώματος εκτιμήσει ότι η δασική πυρκαγιά εξελίσσεται ή θα εξελιχθεί στα διοικητικά όρια του Δήμου Ορεστιάδας

Στις περιπτώσεις των δασικών πυρκαγιών, οι δράσεις του Δημάρχου Ορεστιάδας που αφορούν τη λήψη απόφασης για την οργανωμένη προληπτική απομάκρυνση πολιτών, ξεκινούν αμέσως μετά την σχετική **εισήγηση προς τον Δήμαρχο του εκάστοτε Επικεφαλής Αξιωματικού του Πυροσβεστικού Σώματος, ο οποίος ενεργεί σε τοπικό επίπεδο ως συντονιστής του πυροσβεστικού έργου.**

Στην εισήγησή του προς τον Δήμαρχο Ορεστιάδας, ο εκάστοτε Επικεφαλής Αξιωματικός του Πυροσβεστικού Σώματος, ο οποίος ενεργεί σε τοπικό επίπεδο ως συντονιστής του πυροσβεστικού έργου, **προτείνει εγκαίρως και επακριβώς** τα όρια της περιοχής που θα χρειαστεί να υλοποιηθεί η δράση της οργανωμένης προληπτικής απομάκρυνσης πολιτών, **με βάση την αναμενόμενη συμπεριφορά της πυρκαγιάς.**

Ο Δήμαρχος Ορεστιάδας, έχοντας υπόψη την ανωτέρω σχετική εισήγηση, καθορίζει άμεσα, σημείο συγκέντρωσης, στο οποίο οφείλουν να προσέλθουν, μετά από σχετική ενημέρωση, οι επικεφαλής των φορέων που κύρια εμπλέκονται (ΕΛΑΣ, ΠΣ, ΕΚΑΒ, υπεύθυνος Πολιτικής Προστασίας, πρόεδρος Τοπικής Κοινότητας), ή εάν αυτό δεν είναι άμεσα εφικτό, οι αναπληρωτές τους. Η ενέργεια αυτή που αποτελεί στοιχείο διοίκησης, κρίνεται απαραίτητη προκειμένου να εξασφαλιστεί, η μεταξύ τους επικοινωνία, η συλλογή πληροφοριών σχετικών με την τρέχουσα κατάσταση, καθώς και ο **συντονισμός τους**. Επίσης παρέχει την δυνατότητα για την άμεση επιλογή σχεδίου δράσης που θα ακολουθήσουν οι φορείς, στην περίπτωση που ληφθεί θετική απόφαση για οργανωμένη προληπτική απομάκρυνση.

Εν συνεχεία ο Δήμαρχος Ορεστιάδας, πλαισιωμένος από τους επικεφαλής των φορέων που εμπλέκονται, πριν λάβει την απόφαση, πρέπει εγκαίρως να εκτιμήσει ή εξασφαλίσει τα εξής:

1. Τον αριθμό των ατόμων που πρέπει να απομακρυνθούν.

Η απομάκρυνση, με βάση τον κίνδυνο, ενδεχομένως να μην αφορά το σύνολο των πολιτών, αλλά μέρος αυτών (άτομα παιδικής ή τρίτης ηλικίας, άτομα με προβλήματα υγείας, κλπ).

2. Τον προσδιορισμό των μέσων μεταφοράς.

- Τα επιχειρησιακά έτοιμα μέσα του Δήμου Ορεστιάδας, καθώς και τα μέσα που δύναται να εξασφαλίσει ο Δήμος από άλλους φορείς του Δημοσίου ή μέσω των μνημονίων συνεργασίας με ιδιωτικούς φορείς

- Πρέπει να εξεταστεί και η δυνατότητα απομάκρυνσης των πολιτών με δικά τους μέσα, από καθορισμένα δρομολόγια στα οποία έχει εξασφαλιστεί ο έλεγχος της κυκλοφορίας.

3. Τον τρόπο εντοπισμού και ειδοποίησης των πολιτών.

i. Ενημέρωση από τα Μέσα Μαζικής Ενημέρωσης τοπικής ή πανελλαδικής εμβέλειας που θα αναμεταδώσουν την ανακοίνωση.

ii. Η κύρια δράση της ενημέρωσης του κοινού που εξασφαλίζει σε τοπικό επίπεδο τον εντοπισμό και εν συνεχεία την ενημέρωση των πολιτών για τον κίνδυνο που διατρέχουν στην περίπτωση που παραμένουν στην περιοχή είναι:

- η ειδοποίηση πόρτα-πόρτα,
- η ενημέρωση με διερχόμενο όχημα που παρέχει τις απαιτούμενες πληροφορίες,
- συνδυασμός και των δυο μεθόδων.

Το πλεονέκτημα που παρέχει η ενημέρωση με τις μεθόδους αυτές, είναι η δυνατότητα άμεσης καταγραφής των πολιτών που επιθυμούν να απομακρυνθούν αλλά δεν διαθέτουν δικά τους μέσα, ή χρειάζονται ειδική μετακίνηση (ασθενείς, άτομα με κινητικά προβλήματα, κλπ).

Φορείς για την υλοποίηση της δράσης είναι:

- οι κατά τόπους Αστυνομικές Αρχές,
- δημοτικοί υπάλληλοι (υποστηρικτικά των Α.Α.)

- 4. Τον αρχικό χώρο συγκέντρωσης των πολιτών** (σημεία συγκέντρωσης) για την εν συνεχεία οργανωμένη απομάκρυνσή τους, εφόσον χρειάζονται μεταφορά.
- 5. Το χρονικό διάστημα που απαιτείται για την ειδοποίηση των πολιτών**, εντός των ορίων της περιοχής που θα χρειαστεί να υλοποιηθεί η δράση, λαμβάνοντας υπόψη:
 - την επιλογή τρόπου εντοπισμού πολιτών
 - την επιλογή τρόπου ειδοποίησης πολιτών (πόρτα-πόρτα, ανακοινώσεις σε μέσα μαζικής ενημέρωσης, τοπικούς ραδιοφωνικούς σταθμούς, κλπ).
- 6. Τη δυνατότητα ελέγχου και διαχείρισης της κυκλοφορίας**, σε όλα τα εναλλακτικά δρομολόγια που έχουν προσδιοριστεί από την αρμόδια Αστυνομική Αρχή, ότι μπορούν να χρησιμοποιηθούν, λαμβάνοντας υπόψη και την εκτιμώμενη εξέλιξη της πυρκαγιάς από τον εκάστοτε Επικεφαλής Αξιωματικό του Πυροσβεστικού Σώματος ο οποίος ενεργεί σε τοπικό επίπεδο ως συντονιστής του πυροσβεστικού έργου, ώστε να μην υπάρχει κίνδυνος κατά την απομάκρυνση των πολιτών και αφορά:
 - δρομολόγια που θα χρησιμοποιηθούν από τα μέσα μαζικής μεταφοράς των πολιτών
 - τα ίδια μέσα που ενδέχεται να χρησιμοποιήσουν οι πολίτες που απομακρύνονται.
- 7. Τη διασφάλιση επικοινωνιών** μεταξύ των αρμόδιων φορέων που εμπλέκονται στην υλοποίηση της δράσης ώστε να εξασφαλίζεται ο συντονισμός τους, καθώς και η παροχή πληροφοριών σχετικών με την τρέχουσα εξέλιξη της πυρκαγιάς.
- 8. Την υποδοχή και φροντίδα των πολιτών** που απομακρύνονται σε επιλεγμένους ασφαλείς χώρους, όπου θα υπάρχει:
 - η δυνατότητα ιατρικής βοήθειας και
 - η δυνατότητα ψυχοκοινωνικής υποστήριξης
- 9. Το χρονικό διάστημα που απαιτείται να απομακρυνθούν από την περιοχή** μέχρι να ελαχιστοποιηθεί ο κίνδυνος για τον οποίο απομακρύνονται.
- 10. Τη φροντίδα για την επιστροφή των πολιτών** που απομακρύνθηκαν και διαμένουν μόνιμα ή προσωρινά στην περιοχή.

Δράσεις για την υλοποίηση της απόφασης για την οργανωμένη προληπτική απομάκρυνση πολιτών

Οι δράσεις που προοδευτικά υλοποιούνται σε μια οργανωμένη προληπτική απομάκρυνση πολιτών περιγράφονται ως εξής:

- **Εκτίμηση της κατάστασης και σχετική εισήγηση από τον εκάστοτε Επικεφαλής Αξιωματικό του Πυροσβεστικού Σώματος**, ο οποίος ενεργεί σε τοπικό επίπεδο ως συντονιστής του πυροσβεστικού έργου, προς τον αρμόδιο Δήμαρχο (βλ. Διάγραμμα διαδικασιών που πρέπει να ακολουθούνται για την λήψη αποφάσεων από τον κατά τόπο αρμόδιο Δήμαρχο σχετικά με την προληπτική απομάκρυνση πολιτών - **Διάγραμμα 5** του Σχεδίου "ΙΟΛΑΟΣ 2" του Δήμου Ορεστιάδας - ΜΕΡΟΣ 7).

- **Άμεσος καθορισμός από το Δήμαρχο σημείου συγκέντρωσης φορέων που κύρια εμπλέκονται (ΕΛΑΣ, ΠΣ, ΕΚΑΒ, υπεύθυνος Πολιτικής Προστασίας, πρόεδρος Τοπικής Κοινότητας)**. Επισημαίνεται ότι η ενέργεια αυτή, δεν αποκλείει την επιτόπου σύγκληση από το Δήμαρχο, εφόσον η εξέλιξη του φαινομένου το επιτρέπει, του Συντονιστικού Τοπικού Οργάνου (ΣΤΟ).

- **Λήψη απόφασης για την οργανωμένη προληπτική απομάκρυνση, ή μη απομάκρυνση**, από τον αρμόδιο Δήμαρχο, σύμφωνα με τα οριζόμενα στο άρθρο 29 παρ. 4στ' του Ν.4662/2020 (ΦΕΚ 27/Α'/2020) και εφόσον προηγουμένως έχουν ολοκληρωθεί οι διαδικασίες για την λήψη της απόφασης απομάκρυνσης και έχουν εκτιμηθεί και εξασφαλισθεί εγκαίρως τα αναφερόμενα στην προηγούμενη ενότητα του παρόντος.

- **Ενημέρωση κοινού**, όταν έχει ληφθεί απόφαση για την απομάκρυνσή του. Η δημόσια ανακοίνωση της απόφασης προς ενημέρωση του κοινού πρέπει να συντάσσεται με ευθύνη του Δημάρχου που έλαβε την απόφαση. Η ανακοίνωση πρέπει να περιέχει τις εξής βασικές πληροφορίες:

- Ποιος έλαβε την απόφαση και ποιος έχει την ευθύνη εκτέλεσής της.
- Να προσδιορίζει με σαφή τρόπο τα όρια της περιοχής μέσα από την οποία θα πρέπει να απομακρυνθούν, καθώς και τον κίνδυνο που διατρέχουν οι πολίτες εάν παραμείνουν σε αυτή.
- Να προσδιορίζει με σαφή τρόπο εάν συντρέχει λόγος γενικής οργανωμένης προληπτικής απομάκρυνσης όλων των πολιτών, ή συγκεκριμένων ομάδων τις οποίες θα προσδιορίζει κατά προτεραιότητα (άτομα με αναπνευστικά προβλήματα, άτομα παιδικής ηλικίας, ηλικιωμένοι, κλπ).
- Να προσδιορίζει πού και πότε θα συγκεντρωθούν (σημεία συγκέντρωσης) οι πολίτες, εφόσον χρειάζονται μεταφορά, καθώς και τα προσωπικά αντικείμενα που μπορούν να έχουν μαζί τους.
- Να προσδιορίζει την προβλεπόμενη διάρκεια της απομάκρυνσης, καθώς και τον τόπο προορισμού.
- Να κατονομάζει τα ασφαλή οδικά δρομολόγια καθώς και τυχόν μονοδρομήσεις που μπορούν να ακολουθήσουν σε περίπτωση απομάκρυνσης με δικά τους μέσα.
- Να αναφέρει την διαθέσιμη προνοιακή υποστήριξη στον τόπο προορισμού.
- Να αναφέρει οδηγίες για προστασία της περιουσίας των πολιτών που απομακρύνονται.

- **Εκτέλεση/δρομολόγηση επιμέρους ενεργειών βάσει του σχεδίου δράσης που έχει επιλεγεί** να ακολουθήσουν όλοι οι εμπλεκόμενοι φορείς, πριν τη δημοσιοποίηση της απόφασης, υπό το γενικό συντονισμό του οργάνου που αποφάσισε τη δράση ή έχει εξουσιοδοτηθεί για την εκτέλεσή της.

i. Η Ελληνική Αστυνομία

με την υποστήριξη της Δημοτικής Αστυνομίας είναι αρμόδια για:

- Την τήρηση της τάξης.
- Την ρύθμιση της κυκλοφορίας κατά την απομάκρυνση.

- Την πρόληψη και καταστολή τυχόν εγκλημάτων κατά της περιουσίας των πολιτών που απομακρύνονται από την περιοχή.
- Τον εντοπισμό και την ειδοποίηση των πολιτών (πόρτα-πόρτα).

ii. Οι Μονάδες ΕΚΑΒ

είναι αρμόδιες για:

- Τον ευπαθή πληθυσμό και τις ευάλωτες ομάδες που αντιμετωπίζουν θέματα υγείας.
- Τα άτομα γενικότερα με προβλήματα υγείας.
- Την παροχή άμεσης προνοσοκομειακής ιατρικής Βοήθειας.

iii. Το Γραφείο Πολιτικής Προστασίας του Δήμου

- Υποστηρίζει το συντονισμό και επιβλέπει το έργο της οργανωμένης απομάκρυνσης πολιτών (Ο.Α.Π.).
- Μεριμνά για την διάθεση και συντονίζει την δράση του απαραίτητου δυναμικού και μέσων για την Ο.Α.Π..
- Διασφαλίζει την επικοινωνία μεταξύ των αρμόδιων φορέων που εμπλέκονται στην υλοποίηση της δράσης της Ο.Α.Π..
- Ενημερώνει το προσωπικό και τις υπηρεσίες του Δήμου και θέτει σε αυξημένη ετοιμότητα τα τμήματα και τα γραφεία που εμπλέκονται στις δράσεις του μνημονίου ενεργειών.
- Το γραφείο παρίσταται στην συγκέντρωση των φορέων ή συμμετέχει στο Σ.Τ.Ο. σε 24ωρη βάση, ακολουθώντας το μνημόνιο ενεργειών και παρέχοντας τις απαραίτητες πληροφορίες από την βάση δεδομένων για την αποτελεσματική διαχείριση της Ο.Α.Π.
- Είναι σε διαρκή επικοινωνία με την Πολιτική Προστασία της Περιφέρειας, την Αστυνομία, την Πυροσβεστική και το ΕΚΑΒ, κοινοποιώντας τις δράσεις του Δήμου και των ομάδων επέμβασης, τις πιθανές ανάγκες που θα έχουν προκύψει και θα εκτελεί τις εντολές τους.
- Συντονίζει τις ομάδες επέμβασης για την παροχή βοήθειας στους πολίτες.
- Σε περιπτώσεις όπου μεταξύ των πολιτών υπάρχουν αλλοδαποί (τουρίστες, κ.λπ.), καθορίζει ένα ιδιαίτερο σημείο συγκέντρωσής τους και στη συνέχεια μέσω του ΕΣΚΕΔΙΚ ενημερώνεται το Υπ. Εξωτερικών (Μονάδα Διαχείρισης Κρίσεων), προκειμένου να ενημερωθούν αρμοδίως οι Πρεσβείες των αλλοδαπών πολιτών και να γίνει ασφαλώς η απομάκρυνσή τους.

iv. Εμπλεκόμενες διευθύνσεις του Δήμου που θα συμμετέχουν στην διαδικασία οργανωμένης απομάκρυνσης πληθυσμού

α) Δημοτική Αστυνομία

Είναι αρμόδια για:

- Την υποστήριξη του έργου της Ελληνικής Αστυνομίας υπό τις οδηγίες αυτής.
- την εξασφάλιση της ελεύθερης προσπέλασης στους χώρους συγκέντρωσης και καταυλισμού των πολιτών.
- Την αναγνώριση και καταγραφή όλων των προσπελάσιμων οδών σε περίπτωση εκκένωσης σε συνεργασία με το τμήμα της Πολιτικής Προστασίας του Δήμου.

β) Διεύθυνση Καθαριότητας, Περιβάλλοντος και Πρασίνου / Τμήμα Διαχείρισης και Συντήρησης Οχημάτων

Είναι αρμόδια για τον εκ των προτέρων ορισμό του απαιτούμενου προσωπικού και των διαθέσιμων μέσων μεταφοράς που θα μεταβούν στους χώρους συγκέντρωσης και καταυλισμού των πληγέντων.

γ) Διεύθυνση Διοικητικών Υπηρεσιών / Τμήμα Διοικητικής Μέριμνας

Είναι αρμόδια για:

- Την σύσταση κλιμακίων υποδοχής των πολιτών στους χώρους συγκέντρωσης και καταυλισμού σε συνεργασία με τις δομές των κοινωνικών υπηρεσιών του Δήμου.
- Την μετεγκατάσταση των υπηρεσιών της σε άλλο χώρο σε περίπτωση εκκένωσης του Δημαρχείου ή των Δημοτικών καταστημάτων ανά Δημοτική Ενότητα.
- Την καταγραφή των πολιτών που επιθυμούν, σε περίπτωση οργανωμένης απομάκρυνσης πολιτών από επικείμενη καταστροφή, να απομακρυνθούν αλλά δεν διαθέτουν δικά τους μέσα ή χρειάζονται ειδική φροντίδα για την μετακίνησή τους (ασθενείς, άτομα με κινητικά προβλήματα κλπ).
- Στοιχεία για καταγραφή:
 - Ονοματεπώνυμο
 - Διεύθυνση
 - Κινητό τηλέφωνο
 - Αριθμός ατόμων
 - Άτομα με ειδική φροντίδα

δ) Διεύθυνση Τεχνικών Υπηρεσιών

Είναι αρμόδια για:

- Την κατάρτιση και ενεργοποίηση του μητρώου εργοληπτών, προκειμένου να εξασφαλιστούν τα απαραίτητα οχήματα που θα απαιτηθούν.
- Την σχεδίαση και την εκ των προτέρων επιλογή όλων των χώρων Συγκέντρωσης του πληθυσμού.
- Την δημιουργία καταυλισμών.
- Την κατασκευή των αναγκαίων υποδομών που θα εξασφαλίσουν την υποδοχή και ασφαλή διαμονή των πληγέντων.
- Την χορήγηση σχεδιαγραμμάτων και χαρτών για τους χώρους συγκέντρωσης και καταυλισμού πληγέντων.
- Την επισήμανση ασφαλών δρομολογίων και προσπελάσιμων οδών σε περιπτώσεις έκτακτης ανάγκης σε συνεργασία με την Δημοτική Αστυνομία.

ε) Τμήμα Προμηθειών και παροχής υπηρεσιών

Πρέπει να γίνει μελέτη για τα υλικά και τον εξοπλισμό που θα απαιτηθεί για αξιοπρεπή διαβίωση των πληγέντων, σε σχέση με τις οικονομικές δυνατότητες του Δήμου, λαμβάνοντας υπόψη ότι η διάρκεια παραμονής των πολιτών στους χώρους καταφυγής μπορεί να είναι από λίγες ώρες μέχρι δύο ημέρες.

Για μεγαλύτερο χρονικό διάστημα πέραν των δύο ημερών, πρέπει να υπάρχουν χώροι που διαθέτουν κατάλληλη υποδομή και οργάνωση.

Ο εξοπλισμός και τα υλικά που πιθανόν θα απαιτηθούν για την οργάνωση των χώρων καταφυγής, ανάλογα με τον εκτιμώμενο χρόνο παραμονής των πολιτών, είναι τα ακόλουθα :

- Σκηνές.
- Στρώματα και κρεβάτια.
- Κουβέρτες, μαξιλάρια και σεντόνια.
- Τραπέζια.
- Καρέκλες.
- Χημικές τουαλέτες.
- Παροχή νερού.
- Φωτισμός δημόσιου χώρου.
- Παροχή ηλεκτρικού ρεύματος.
- Παροχή τηλεπικοινωνιακής υποδομής (δίκτυα, κοινόχρηστα τηλέφωνα).
- Συλλογή και αποκομιδή απορριμμάτων.
- Ρουχισμός (επικουρικά).
- Προσωπικά είδη και γραφική ύλη.

στ) Τμήμα Προγραμματισμού Οργάνωσης και Πληροφορικής ή Ιδιαίτερο Γραφείο Δημάρχου
Μεριμνά για την έκδοση της απόφασης οργανωμένης απομάκρυνσης και συντάσσει την σχετική ανακοίνωση που θα διανεμηθεί στα ΜΜΕ. Δίνει πληροφορίες στους κατοίκους για την οργανωμένη απομάκρυνση και τους χώρους καταφυγής. Είναι αρμόδιο για τις ανακοινώσεις, τα δελτία τύπου, και το site του Δήμου.

ζ) Τμήμα Κοινωνικής Προστασίας Παιδείας και Πολιτισμού

Είναι αρμόδιο για:

- Τον εκ των προτέρων ορισμό του απαιτούμενου προσωπικού που θα μεταβεί στους χώρους συγκέντρωσης και καταυλισμού των πληγέντων σε συνεργασία με την Διοίκηση και την άμεση κινητοποίηση Ιατρικού και νοσηλευτικού προσωπικού σε συνεργασία με το Ε.Κ.Α.Β και τις νοσοκομειακές μονάδες της περιοχής.
- Την συμβολή, σύμφωνα με τις δυνατότητές του, στην ψυχοκοινωνική υποστήριξη των ατόμων σε μια οργανωμένη απομάκρυνση πολιτών.
- Την παροχή στοιχείων, για άτομα που χρήζουν βοήθειας, στην Δημοτική Αστυνομία για διευκόλυνση του έργου εντοπισμού των πολιτών.

η) η αντίστοιχη Δημοτική Κοινότητα ή Ενότητα

Με επικεφαλής τον/την Πρόεδρο της Δημοτικής Ενότητας θα συντονιστούν, για τις δράσεις που πρέπει να γίνουν, οι εμπλεκόμενες υπηρεσίες του Δήμου.

- **Τερματισμός επιμέρους δράσεων και αποκλιμάκωση εμπλεκόμενων φορέων**, μετά από σχετική απόφαση του Δημάρχου.

- **Καταγραφή και αποτίμηση έργου**, από το γραφείο Πολιτικής Προστασίας του Δήμου.

Ειδικότερες δράσεις προληπτικής οργανωμένης απομάκρυνσης πολιτών

Στην περιοχή του Δήμου Ορεστιάδας εντοπίζονται υποδομές και εγκαταστάσεις που ενδέχεται να απειληθούν από δασικές πυρκαγιές και να χρειαστεί η προληπτική απομάκρυνση των ατόμων που βρίσκονται εντός τους. Τέτοιες εγκαταστάσεις είναι το Κέντρο Υγείας των Δικαίων και το Κ.Υ.Τ./Κέντρο Υποδοχής και Ταυτοποίησης Φυλακίου (και ήδη ΠΡΟ.ΚΕ.Κ.Α./Προαναχωρησιακό Κέντρο Κράτησης Αλλοδαπών). Και οι δύο αυτές εγκαταστάσεις βρίσκονται πλησίον σε εκτάσεις με αναδασώσεις μαύρης και τραχείας πεύκης (*Pinus nigra*, *Pinus brutia*) και εν δυνάμει απειλούνται από την εξέλιξη μιας δασικής πυρκαγιάς.

Ζητήματα που συνδέονται με τη λήψη, ή μη της απόφασης προληπτικής απομάκρυνσης ατόμων που ευρίσκονται εντός υποδομών ή εγκαταστάσεων που τελούν υπό την εποπτεία φορέων, ή διέπονται από ειδικότερες νομοθεσίες και της εν συνεχεία δρομολόγησης δράσεων για την υλοποίησής τους, αποτελούν αρμοδιότητα των υπευθύνων λειτουργίας τους.

Στο πλαίσιο αυτό μετά από ενημέρωση των υπευθύνων λειτουργίας τους από την αρμόδια κατά τόπο Πυροσβεστική Υπηρεσία για την εκδήλωση δασικής πυρκαγιάς πλησίον αυτών και μια εκτίμηση για τον κίνδυνο που διατρέχουν ή δεν διατρέχουν με βάση την κατεύθυνση που ακολουθεί κατά την εξέλιξή της, λαμβάνουν αποφάσεις που αφορούν την προληπτική απομάκρυνση των διαμενόντων ατόμων ή και των εργαζομένων στις ανωτέρω κατηγορίες υποδομών και εγκαταστάσεων μέσω ασφαλών διάδρομων διαφυγής για τις οποίες ενημερώνονται από τις οικείες αρμόδιες υπηρεσίες του Πυροσβεστικού Σώματος και της Ελληνικής Αστυνομίας.

Σε κάθε περίπτωση οι αποφάσεις των υπευθύνων λειτουργίας των ανωτέρω υποδομών ή εγκαταστάσεων περί απομάκρυνσης, ή μη, των ατόμων που ευρίσκονται εντός τους, θα πρέπει να γνωστοποιούνται άμεσα με ευθύνη των υπευθύνων τους στις οικείες αρμόδιες υπηρεσίες του Πυροσβεστικού Σώματος και της Ελληνικής Αστυνομίας, όπως επίσης και στον οικείο Δήμαρχο και Περιφερειάρχη/Αντιπεριφερειάρχη, για ενδεχόμενη υποστήριξη του έργου τους, από πλευράς Τοπικής Αυτοδιοίκησης. Επίσης η ενημέρωση αυτή θα συμβάλει στο καλύτερο συντονισμό των εμπλεκόμενων φορέων Πολιτικής Προστασίας που ενεργούν σε τοπικό επίπεδο για την αντιμετώπιση εκτάκτων αναγκών και άμεση διαχείριση των συνεπειών τους από την εκδήλωση δασικής πυρκαγιάς.

Για τον σκοπό αυτό κάθε υποδομή ή εγκατάσταση θα πρέπει να κοινοποιεί στην αρμόδια οργανική μονάδα πολιτικής προστασίας του οικείου Δήμου ένα τηλέφωνο έκτακτης ανάγκης που θα λειτουργεί σε 24ωρη βάση όλες τις ημέρες τις εβδομάδας (7/7) όπως επίσης και στις οικείες αρμόδιες υπηρεσίες του Πυροσβεστικού Σώματος και της ΕΛ.ΑΣ.



Εικόνα 14: Κέντρο Υγείας Δικαίων



Εικόνα 15: Προαναχωρησιακό Κέντρο Κράτησης Αλλοδαπών

Άλλες μεμονωμένες εγκαταστάσεις και υποδομές που βρίσκονται ή συνορεύουν με δάση ή δασικές εκτάσεις

1. Ξενώνας "ΘΕΡΑΠΕΙΟΝ" (εικ. 23)

Βρίσκεται εντός του Δασικού Συμπλέγματος «Τριγώνου-Ορεστιάδας» (Δασικό τμήμα 15), 1200 μέτρα δυτικά του οικισμού Θεραπειού. Σήμερα είναι ανενεργός ή λειτουργεί εποχιακά. Σε περίπτωση που τίθεται σε λειτουργία τότε οι υπεύθυνοι λειτουργίας του, εφόσον αντιληφθούν ή ενημερωθούν από το Δήμο, ή ενημερωθούν μέσω μηνυμάτων έκτακτης ανάγκης 112, ή ενημερωθούν απευθείας από την αρμόδια κατά τόπο Πυροσβεστική Υπηρεσία για την εκδήλωση δασικής πυρκαγιάς πλησίον αυτών και αφού ενημερωθούν μετά από σχετική επικοινωνία από την αρμόδια κατά τόπο Πυροσβεστική Υπηρεσία για την πορεία εξέλιξης της και εφόσον συντρέχουν λόγοι, ενημερώνουν τους διαμένοντες και τους εργαζόμενους σε αυτά για την προληπτική τους απομάκρυνση μέσω ασφαλών διαδρόμων διαφυγής για τις οποίες ενημερώνονται από τις οικείες αρμόδιες υπηρεσίες του Πυροσβεστικού Σώματος και της Ελληνικής Αστυνομίας.

Για την ασφαλή προληπτική απομάκρυνση των ατόμων που ευρίσκονται εντός του συγκροτήματος, οι υπεύθυνοι λειτουργίας τους θα πρέπει να συνεργαστούν με την αρμόδια οργανική μονάδα Πολιτικής Προστασίας του Δήμου Ορεστιάδας στο πλαίσιο της αρμοδιότητας συντονισμού και επίβλεψης του έργου της πολιτικής προστασίας για την αντιμετώπιση εκτάκτων αναγκών που έχουν σε τοπικό επίπεδο. Η προληπτική απομάκρυνση μπορεί να πραγματοποιηθεί:

- με τα ίδια μέσα που διαθέτουν οι διαμένοντες και το προσωπικό, μετά από ενημέρωσή τους σχετικά με την ασφαλή διαδρομή διαφυγής τους, καθώς και ασφαλή σημεία προσωρινού προορισμού τους,
- με λεωφορεία που θα διατεθούν για το σκοπό αυτό μετά από σχετικό αίτημα των υπευθύνων λειτουργίας προς τον οικείο Δήμο,
- με τουριστικά λεωφορεία ιδιωτών ή τουριστικών επιχειρήσεων τα οποία θα διατεθούν άμεσα για το σκοπό αυτό, με ευθύνη των υπευθύνων λειτουργίας των ξενοδοχειακών μονάδων, ή συγκροτημάτων.

Επισημαίνεται ότι η άμεση διάθεση τουριστικών λεωφορείων ιδιωτών ή τουριστικών επιχειρήσεων με ευθύνη των υπευθύνων λειτουργίας του ξενώνα, για την προληπτική απομάκρυνση των διαμενόντων σε αυτό, δεν έχει θεσμικά δεσμευτικό χαρακτήρα.

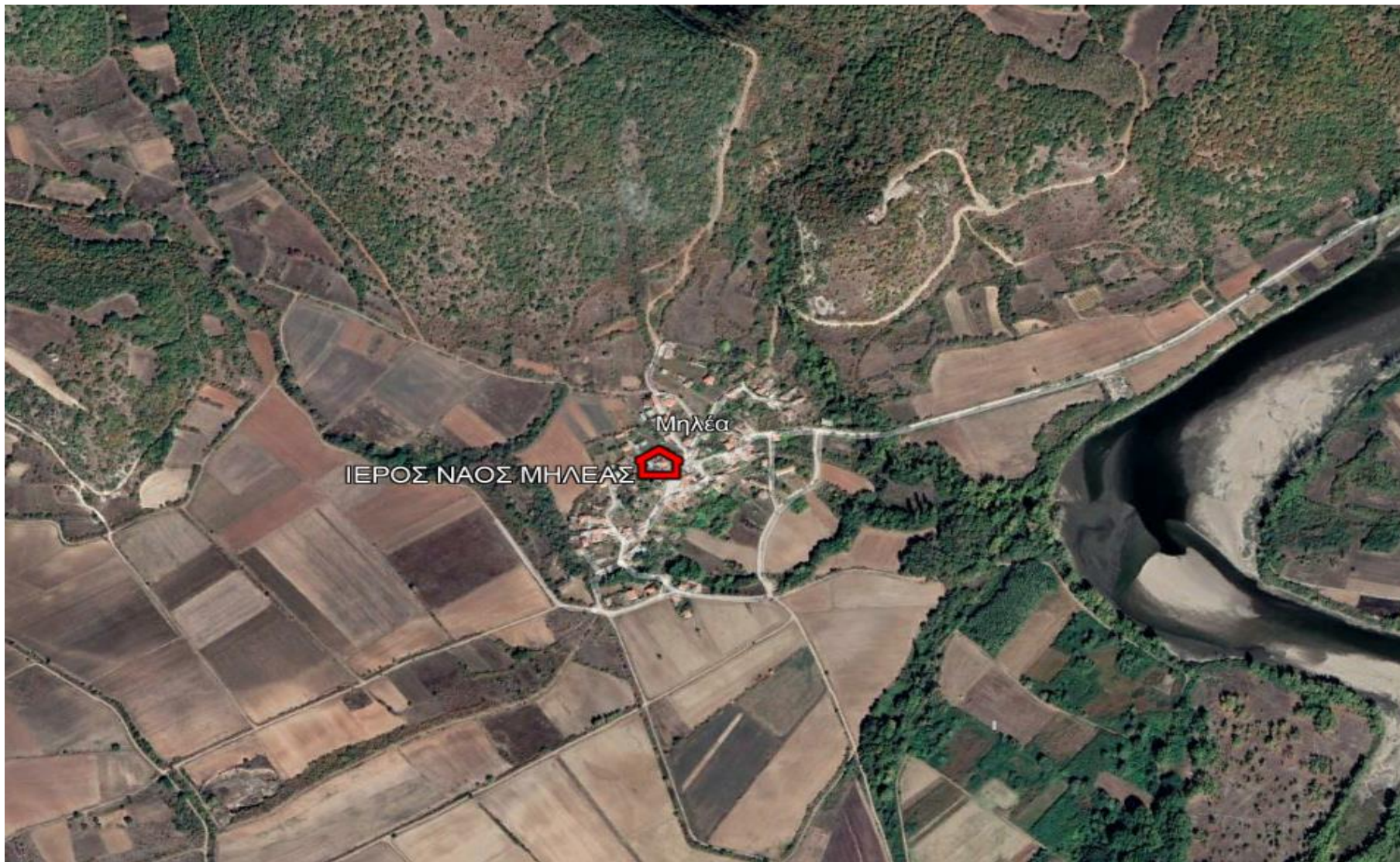
Ωστόσο στις περιπτώσεις που οι διαμένοντες εντός του συγκροτήματος, δεν διαθέτουν στο σύνολο τους δικά τους μέσα μεταφοράς, η συμμετοχή και άμεση φροντίδα εκ μέρους των υπευθύνων λειτουργίας, για την προληπτική απομάκρυνση τους σε ασφαλές σημείο προσωρινού προορισμού και την εν συνεχεία επιστροφή τους με τουριστικά λεωφορεία που θα διατεθούν από τους υπεύθυνους λειτουργίας, θα επιτρέψει την συνέχιση της διαμονής τους εντός των ξενοδοχειακών μονάδων, ή συγκροτημάτων, εφόσον ο κίνδυνος θα έχει παρέλθει και ενδεχομένως την απρόσκοπτη και χωρίς ιδιαίτερες επιπτώσεις συνέχιση της λειτουργίας τους.

Για τους ανωτέρω λόγους οι υπεύθυνοι λειτουργίας του συγκροτήματος, θα πρέπει να τηρούν επικαιροποιημένα στοιχεία επικοινωνίας ιδιωτών, ή επιχειρήσεων που δύναται να διαθέσουν άμεσα τουριστικά λεωφορεία, όπως επίσης και επικαιροποιημένα στοιχεία επικοινωνίας με τις κατά τόπο αρμόδιες οργανικές μονάδες Πολιτικής Προστασίας του Δήμου Ορεστιάδας.

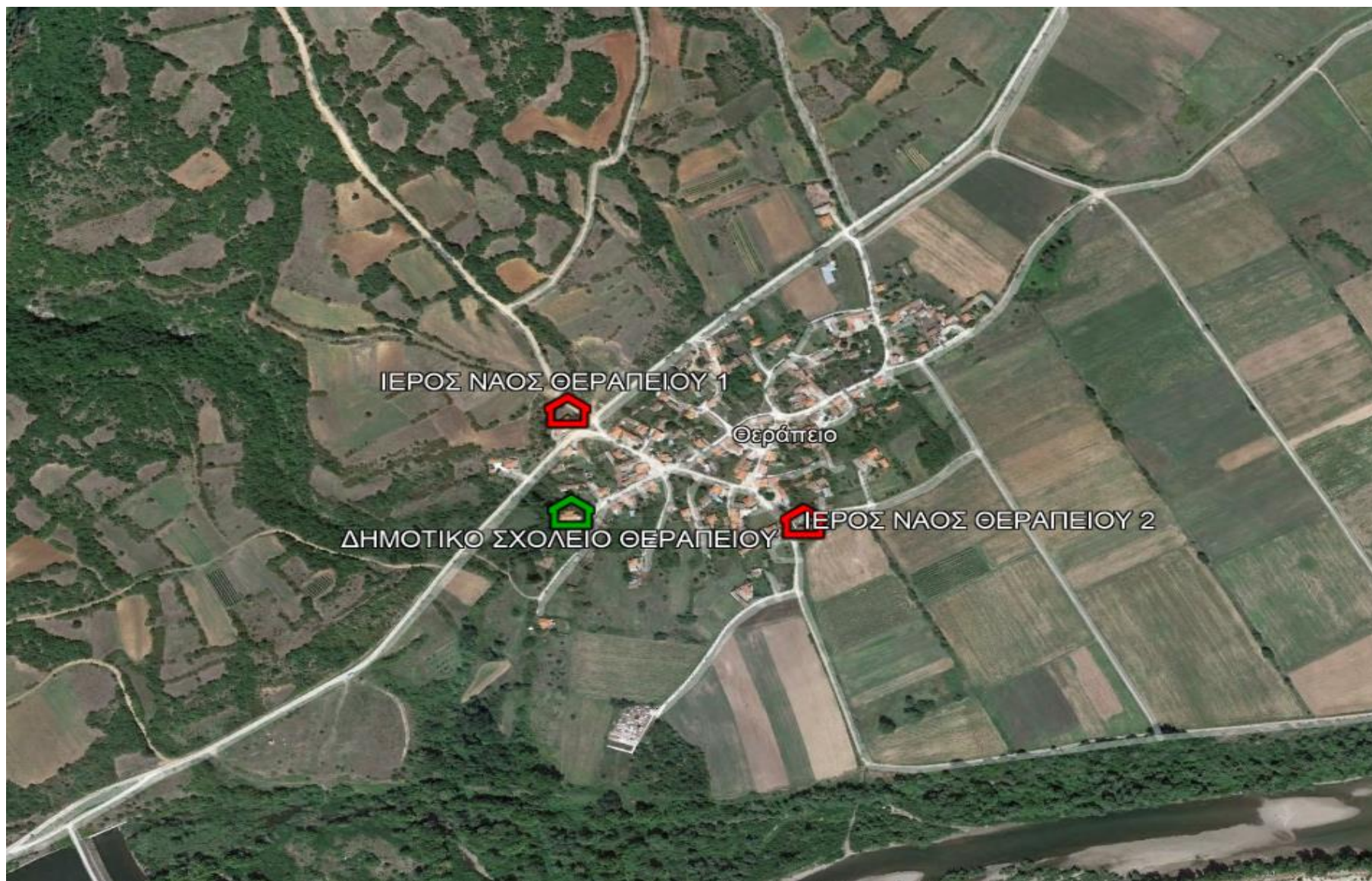
2. Καταφύγιο Περιπατητικού & Φυσιολατρικού Συλλόγου Πενταλόφου "Δρυμός" (εικ. 24).

Βρίσκεται εντός του Δασικού Συμπλέγματος «Τριγώνου-Ορεστιάδας» (Δασικό τμήμα 6). Εξυπηρετεί περιστασιακά κοινωνικές ομάδες (σύλλογοι, περιπατητές, κυνηγοί κλπ). Εφόσον με οποιοδήποτε

τρόπο ενημερωθούν οι υπεύθυνοι του Συλλόγου για την εκδήλωση δασικής πυρκαγιάς πλησίον του καταφυγίου θα πρέπει να μεριμνήσουν για την άμεση προληπτική απομάκρυνση των επισκεπτών και εκκένωση του κτιρίου και του περιβάλλοντος χώρου.



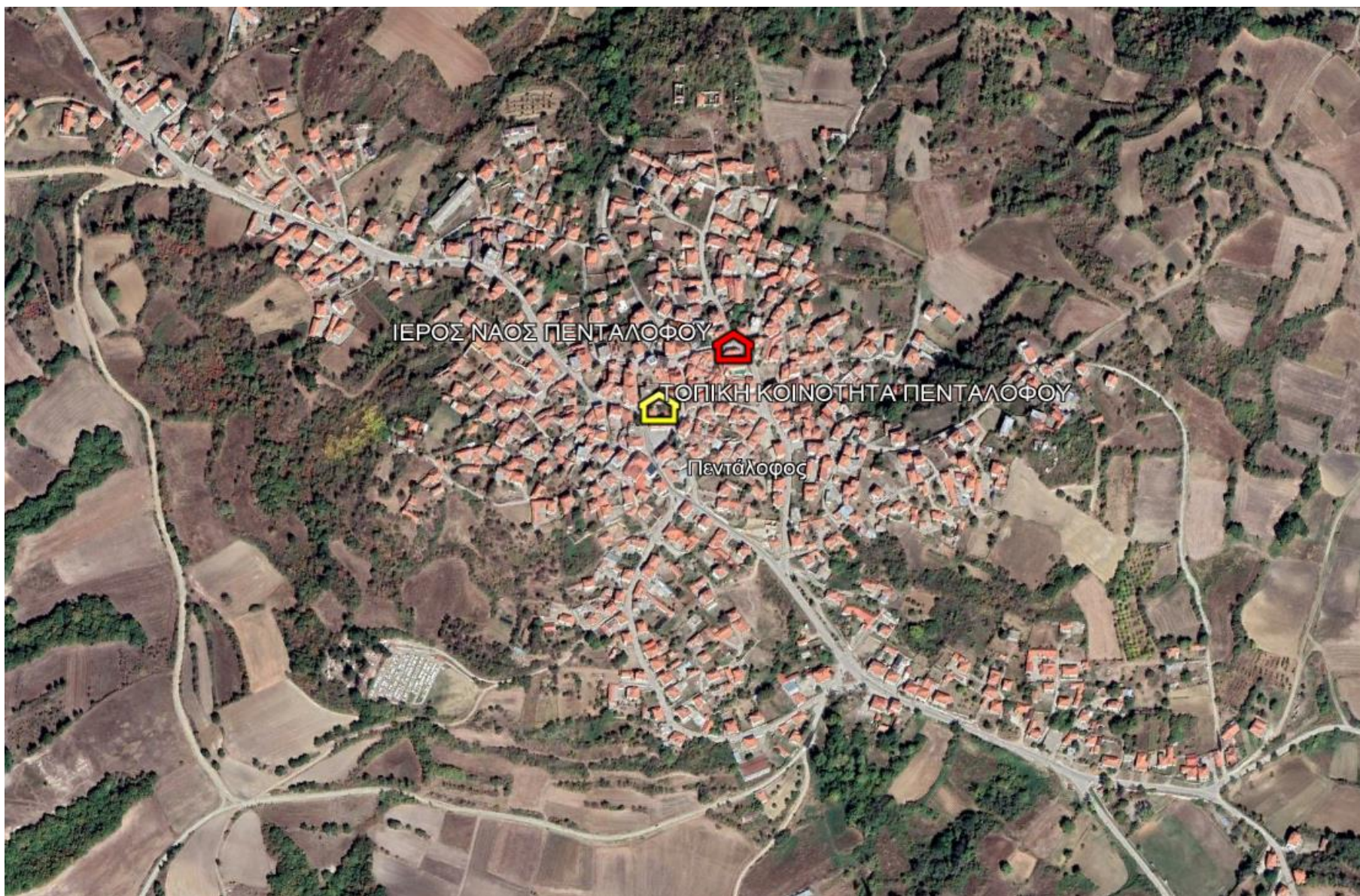
Εικόνα 16: Τοπική Κοινότητα Μηλέας



Εικόνα 17: Τοπική Κοινότητα Θεραπειού



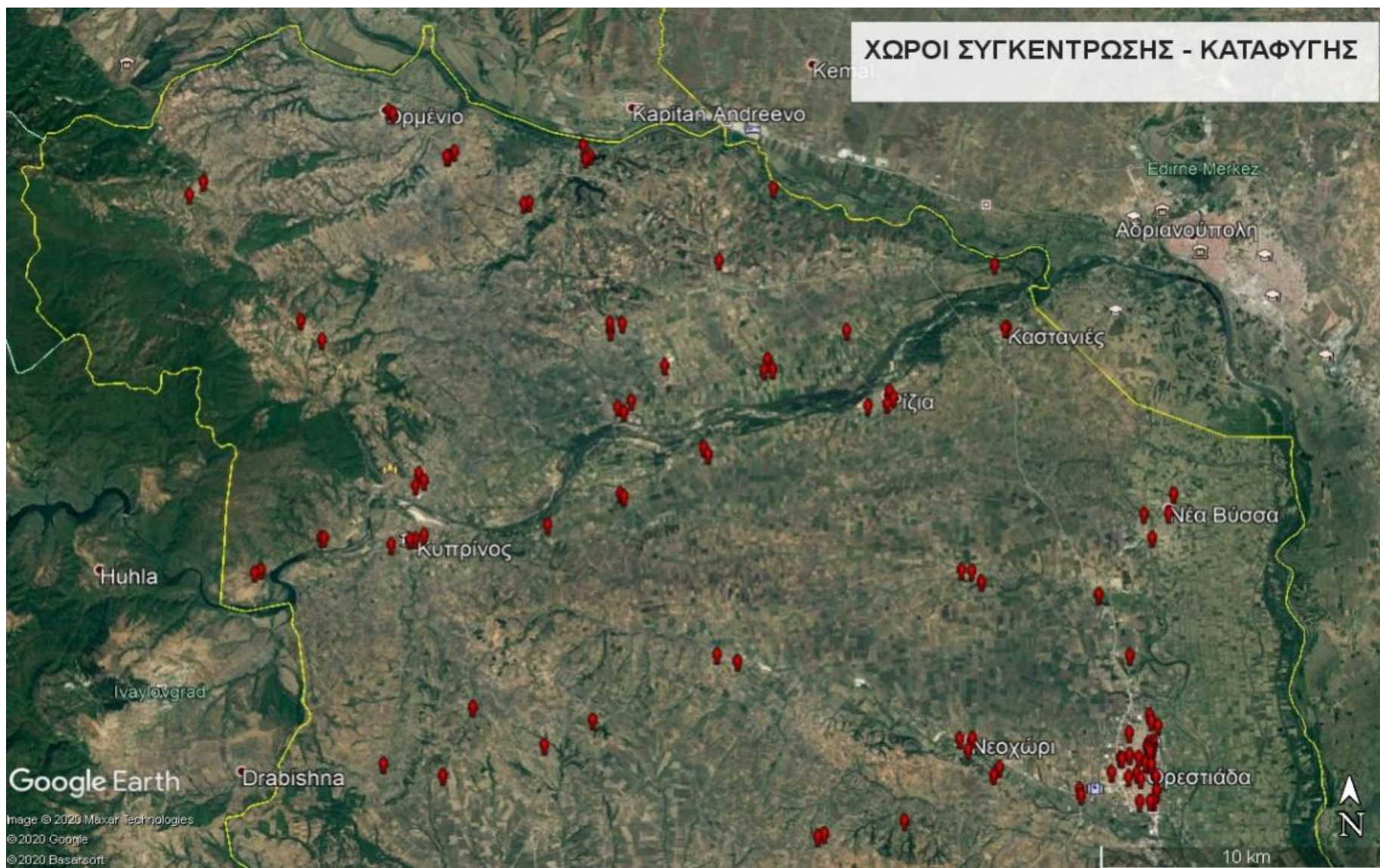
Εικόνα 18: Τοπική Κοινότητα Κομάρων



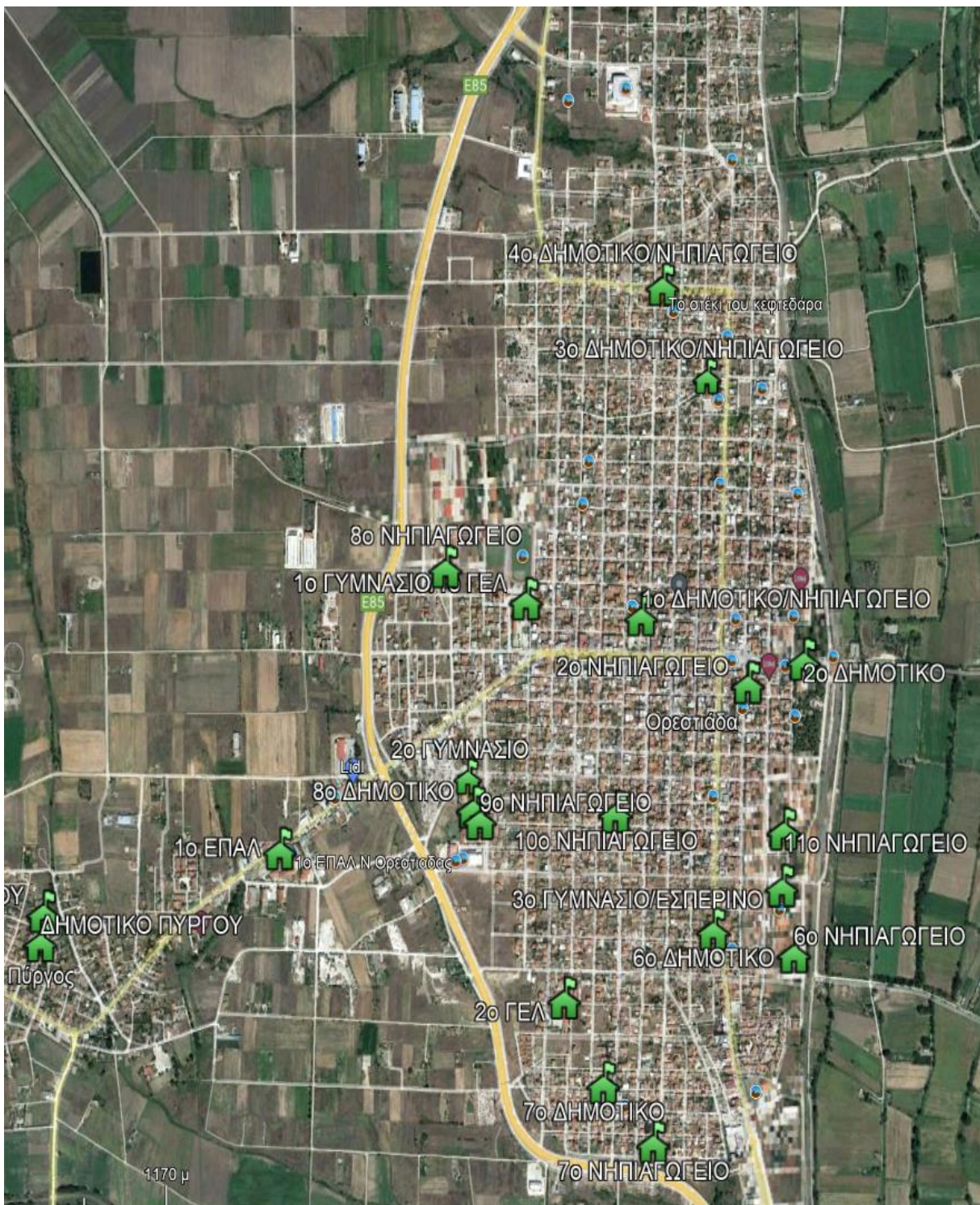
Εικόνα 19: Τοπική Κοινότητα Πενταλόφου



Εικόνα 20: Τοπική Κοινότητα Πετρωτών



Εικόνα 21: Χώροι συγκέντρωσης για την οργανωμένη προληπτική απομάκρυνση πολιτών (ενδεικτικά: πλατείες, γήπεδα, σχολικές μονάδες)



Εικόνα 22: Θέσεις σχολικών συγκροτημάτων του Δήμου Ορεστιάδας



Εικόνα 23: Ξενώνας "Θεράπειον"



Εικόνα 24: Καταφύγιο "ΔΡΥΜΟΣ" Πενταλόφου

ΥΠΟΔΕΙΓΜΑ ΑΝΑΚΟΙΝΩΣΗΣ ΟΡΓΑΝΩΜΕΝΗΣ ΕΚΚΕΝΩΣΗΣ

Την(ημέρα).....(ημερομηνία - μήνας - έτος)
από τις 10.00 το πρωί στην περιοχή (.....) του Δήμου Ορεστιάδας
δεν πρέπει να παραμένει ή να διέρχεται **ΚΑΝΕΙΣ**.

Είναι **ΥΠΟΧΡΕΩΤΙΚΟ** να αφήσετε το σπίτι σας και να απομακρυνθείτε εκτός της συγκεκριμένης ζώνης οργανωμένης απομάκρυνσης, το αργότερο ως τις 8.00’ το πρωί, προληπτικά και για λόγους ασφάλειας, λόγω { αναφέρεται ο λόγος }

Από τις (ώρα) το πρωί της (ημέρα) και μέχρι το πέρας της επιχείρησης αναστέλλεται κάθε δραστηριότητα και λειτουργία στην εν λόγω περιοχή.

Ενημέρωση για την άρση της υποχρεωτικής –προληπτικής- εκκένωσης θα γίνει από:

- i. το τηλεφωνικό κέντρο {.....} που λειτουργεί από σήμερα και μέχρι το τέλος της επιχείρησης,
- ii. μέσω ανακοινώσεων στα μέσα μαζικής ενημέρωσης,
- iii. αλλά και από όλους τους εμπλεκόμενους φορείς, με κάθε πρόσφορο τρόπο.

1. Ημερομηνία και ώρα εκκένωσης

Οι κάτοικοι που συμπεριλαμβάνονται στην ακτίνα δράσης της επιχείρησης καλούνται να έχουν εγκαταλείψει τις εστίες και τις επιχειρήσεις τους, προληπτικά και αυστηρά υποχρεωτικά, την το αργότερο έως τις 8.00 το πρωί.

Κάθε δραστηριότητα και λειτουργία στην περιοχή αναστέλλεται την από τις 8 το πρωί και μετά.

Με την λήξη των εργασιών θα υπάρξει ενημέρωση για την ομαλή επιστροφή των κατοίκων.

2. Τρόπος μετακίνησης πολιτών

Για όσους πολίτες δεν έχουν μέσο μετακίνησης, ο Δήμος Ορεστιάδας, θα διαθέσει ένα λεωφορείο
Για τις ευπαθείς πληθυσμιακές ομάδες (άτομα με αναπηρίες, ασθενείς, ηλικιωμένοι κτλ.) έχει προβλεφθεί η μίσθωση ειδικών μέσων από το Δήμο.

3. Χώροι συγκέντρωσης

4. Χώροι φιλοξενίας πολιτών

Ο Δήμος πρότεινε και ξεκίνησε τις διαδικασίες για την φιλοξενία των πολιτών σε όλες τις δημόσιες δομές του που τοποθετούνται εκτός της ακτίνας της επιχείρησης.

Οι δομές περιλαμβάνουν δημοτικά γυμναστήρια, πολιτιστικά κέντρα, γήπεδα και δημόσια σχολεία, καθόλα θερμαινόμενα αλλά και ανοιχτούς χώρους.

Οι διαδικασίες προετοιμασίας για τους χώρους περιλαμβάνουν την τοποθέτηση χημικών τουαλετών, την ύπαρξη μικρού κέτερινγκ κλπ

5. Διάρκεια επιχείρησης

Υπολογίζεται ότι όλη η επιχείρηση απομάκρυνσης θα διαρκέσει το λιγότερο 2-4 ώρες και οι πολίτες που αναμένεται να μετακινηθούν ανέρχονται περίπου στους πολίτες.

6. Περιοχές που επηρεάζονται – ακτίνα απομάκρυνσης πολιτών

Σχεδιάζεται αναλυτικός χάρτης, για να μπορεί κάθε πολίτης να δει εάν το σπίτι του είναι εντός της ζώνης ή εκτός αυτής, που κρίθηκε ότι θα πρέπει να εκκενωθεί και περικλείεται από τις περιοχές:
.....

7. Έκτακτα μέτρα

Ειδικά μέτρα θα λάβει η ΔΕΗ και όλοι όσοι έχουν δίκτυα στην περιοχή, αλλά και όλα τα μεταφορικά μέσα. Σε επιφυλακή θα βρίσκεται το Ε.Κ.Α.Β, καθώς και τα κοντινά νοσοκομεία και κέντρα υγείας.

8. Απομακρύνετε τα αυτοκίνητά σας

Η Πυροσβεστική και η αστυνομία θα είναι σε κατάσταση πλήρους ετοιμότητας, προκειμένου να ενημερώνει τον κόσμο και να ρυθμίζει την κυκλοφορία και να δίνει οδηγίες, αλλά και να αποκλείσει τις προσβάσεις εντός της ζώνης εκκένωσης από τις 8 το πρωί της και μέχρι το τέλος της επιχείρησης. Θα απαιτηθεί η συνδρομή αστυνομικών και τροχονόμων, προκειμένου να μείνουν ανοιχτοί και χωρίς παρκαρισμένα οχήματα οι κεντρικές οδικές αρτηρίες διαφυγής.

9. Φόβοι κλοπής

Είναι αναμενόμενο επιτήδειοι να εκμεταλλευτούν την κατάσταση και να επιχειρήσουν παρά την προειδοποίηση κινδύνου. Ειδική μέριμνα θα ληφθεί για τη φύλαξη των περιουσιών των πολιτών όσο θα είναι μακριά από τα σπίτια τους. Την ευθύνη έχει όπως προαναφέρθηκε η Ελληνική Αστυνομία.

10. Απομάκρυνση ζώων συντροφιάς

Οι πολίτες ενημερώνονται για την υποχρέωση που έχουν να απελευθερώσουν τα ζώα τους (συντροφιάς ή παραγωγικά) σε περίπτωση που τηρούνται σε περιφραγμένο χώρο ο οποίος βρίσκεται εντός των περιοχών εκκένωσης. Σε αντίθετη περίπτωση και εφόσον αποδεδειγμένα ο ιδιοκτήτης είχε τη δυνατότητα να τα απομακρύνει και δεν το έπραξε εφαρμόζεται ο νόμος περί κακοποίησης ζώων.

11. Σημεία συγκέντρωσης πολιτών για την μεταφορά τους

{Αναφέρονται τα σημεία }

12. Τηλέφωνα επικοινωνίας πολιτών

Οι ενδιαφερόμενοι πολίτες μπορούν να ενημερώνονται για το αν πρέπει ή όχι να εγκαταλείψουν τις οικίες τους στο τηλεφωνικό κέντροτις ώρες 9.00’ το πρωί έως 9.00’ το βράδυ.

Επίσης, πληροφορίες για την επιχείρηση θα δίνονται τηλεφωνικά αλλά και στην ιστοσελίδα του Δήμου

13. Κυκλοφοριακές ρυθμίσεις

Από τη Διεύθυνση Τροχαίας Ορεστιάδας ανακοινώνεται ότι, την(ημέρα , ημερομηνία , μήνας , έτος } στο πλαίσιο επιχείρησης για τηνστην περιοχή του Δήμου Ορεστιάδας θα εφαρμοστούν οι ακόλουθες κυκλοφοριακές ρυθμίσεις:.....

Για τα οχήματα παντός τύπου:

(Σημειώνεται ότι έχει ιδιαίτερη σημασία τα Μ.Μ.Ε. να αναμεταδώσουν τη σχετική ανακοίνωση συμβάλλοντας στη δημιουργία μιας και μοναδικής συνολικής εικόνας αντιμετώπισης της κατάστασης προς το κοινό.)

ΥΠΟΔΕΙΓΜΑ ΑΝΑΚΟΙΝΩΣΗΣ ΑΜΕΣΗΣ ΕΚΚΕΝΩΣΗΣ (με τηλεβόα)

Εγκαταλείψτε τα σπίτια σας , κινδυνεύετε.

Εγκαταλείψτε τα σπίτια σας , μεγάλος κίνδυνος.

Εγκαταλείψτε τα σπίτια σας , τώρα.

Κινηθείτε προς(Πλατεία, Ιερό Ναό, Επαρχιακό δρόμο, Γήπεδο κ.α)

ΟΡΕΣΤΙΑΔΑ, 14 ΙΟΥΛΙΟΥ 2023

Τα μέλη της Ομάδας Εργασίας:

**Καραγιάννης Γεώργιος,
Αντιδήμαρχος**

**Μανάβης Κωνσταντίνος,
Εκπρόσωπος Πυροσβεστικής Υπηρεσίας**

**Ντζουγάνης Χαράλαμπος,
Εκπρόσωπος της Αστυνομικής Διεύθυνσης Ορεστιάδας**

**Λιολιοσίδης Αθανάσιος,
Εκπρόσωπος του Κέντρου Υγείας Ορεστιάδας**

**Σωτηρούδης Κωνσταντίνος,
Εκπρόσωπος του Κέντρου Υγείας Δικαίων**

**Γκουγκουλίδης Παναγιώτης,
Εκπρόσωπος του ΕΚΑΒ**

ΣΥΝΤΑΚΤΗΣ

**Ο Αναπληρωτής Προϊστάμενος
Τμήματος Περιβάλλοντος & Πολιτικής
Προστασίας**

**Κοσπαντσίδης Κωνσταντίνος
Π.Ε. Γεωτεχνικών (Δασολόγος)
με Α΄ βαθμό**

ΟΡΕΣΤΙΑΔΑ, 04 Μαρτίου 2024

ΣΥΝΤΑΚΤΗΣ

**Ο Αναπληρωτής Προϊστάμενος
Τμήματος Περιβάλλοντος & Πολιτικής Προστασίας**

**Κοσπαντσίδης Κωνσταντίνος
Π.Ε. Γεωτεχνικών (Δασολόγος)
με Α΄ βαθμό**